
SLUŽBENI GLASNIK
OPĆINE ŽAKANJE

Izlazi prema potrebi
Uredništvo, Žakanje 58
Žakanje, tel. 757-836

Broj 3
Godina XXIV

ŽAKANJE
20. lipnja 2018.g.

SADRŽAJ

OPĆINSKO VIJEĆE OPĆINE ŽAKANJE

1. ODLUKA O USVAJANJU PROGRAMA RASPOLAGANJA POLJOPRIVREDNIM ZEMLJIŠTEM U VLASNIŠTVU REPUBLIKE HRVATSKE NA PODRUČJU OPĆINE ŽAKANJE, PROGRAM RASPOLAGANJA POLJOPRIVREDNIM ZEMLJIŠTEM
2. ODLUKA O KOEFICIJENTIMA ZA OBRAČUN PLAĆE SLUŽBENIKA I NAMJEŠTENIKA U JEDINSTVENOM UPRAVNOM ODJELU OPĆINE ŽAKANJE
3. ODLUKA O IZMJENI I DOPUNI ODLUKE O IZRADI II. IZMJENA I DOPUNA PROSTORNOG PLANA UREĐENJA OPĆINE ŽAKANJE SA SMANJENIM SADRŽAJEM
4. ODLUKA O MJERAMA ZA SPREČAVANJE NASTAJANJA POŽARA NA OTVORENOM PROSTORU
5. ODLUKA KOJOM SE UTVRĐUJE DA NIJE POTREBNO PROVESTI IZRADU PROCJENE RIZIKA OD VELIKIH NESREĆA NA PODRUČJU OPĆINE ŽAKANJE
6. ODLUKA O IZMJENI SUGLASNOSTI ZA PROVEDBU POSTUPKA PRODAJE ZEMLJIŠTA U VLASNIŠTVU OPĆINE ŽAKANJE U K.O. ŽAKANJE
7. ODLUKA O UKIDANJU SVOJSTVA JAVNOG DOBRA U OPĆOJ UPORABI ZA K.Č.BR. 2876/2 K.O. ŽAKANJE
8. IZVJEŠĆE O PRIMJENI AGROTEHNIČKIH MJERA ZA 2017. GODINU
9. ODLUKA O USVAJANJU IZVJEŠĆA O PROVEDBI IZBORA ZA ČLANOVE VIJEĆA MJESNIH ODBORA
10. ODLUKA O UTVRĐIVANJU IZNOSA ZA NADOKNADU ŠTETE KUPCU GRAĐEVINSKOG ZEMLJIŠTA U POSLOVNOJ ZONI ŽAKANJE USLIJED UOČENOG NEDOSTATKA ZEMLJIŠTA

NAČELNIK

11. ODLUKA KOJOM SE UTVRĐUJE DA NIJE POTREBNO PROVESTI IZRADU PROCJENE RIZIKA OD VELIKIH NESREĆA NA PODRUČJU OPĆINE ŽAKANJE
12. ODLUKA O IZMJENAMA ODLUKE O OSNIVANJU I IMENOVANJU STOŽERA CIVILNE ZAŠTITE OPĆINE ŽAKANJE
13. ODLUKA O IMENOVANJU POVJERENSTVA ZA OTVARANJE PRIJAVA
14. ODLUKAO IMENOVANJU POVJERENSTVA ZA OCJENJIVANJE PRIJAVA
15. ODLUKA O IMENOVANJU SLUŽBENIKA ZA ZAŠTITU OSOBNIH PODATAKA
16. PLAN PRIJMA U SLUŽBU SLUŽBENIKA I NAMJEŠTENIKA U JEDINSTVENI UPRAVNI ODJEL OPĆINE ŽAKANJE ZA 2018. GODINU
17. PRAVILNIK O UNUTARNJEM REDU JEDINSTVENOG UPRAVNOG ODJELA OPĆINE ŽAKANJE
18. ODLUKA O POKRETANJU POSTUPKA OCJENE O POTREBI PROVEDBE POSTUPKA STRATEŠKE PROCJENE UTJECAJA NA OKOLIŠ ZA II. IZMJENE I DOPUNE PROSTORNOG PLANA UREĐENJA OPĆINE ŽAKANJE SA SMANJENIM SADRŽAJEM
19. ODLUKA O DAVANJU SUGLASNOSTI NA CJENIK DIMNJAČARSKIH USLUGA NA PODRUČJU OPĆINE ŽAKANJE

1.

Temeljem članka 29. stavka 2. Zakona o poljoprivrednom zemljištu (Narodne novine, 20/18) i članka 27. Statuta Općine Žakanje (Službeni glasnik Općine Žakanje, 03/09, 01/13 i 01/18) Općinsko vijeće Općine Žakanje je na 7. sjednici održanoj 07. lipnja 2018. godine donijelo

ODLUKU

O usvajanju Programa raspolaganja poljoprivrednim zemljištem u vlasništvu Republike Hrvatske na području općine Žakanje

Članak 1.

Ovom Odlukom usvaja se Program raspolaganja poljoprivrednim zemljištem u vlasništvu Republike Hrvatske na području općine Žakanje (u daljnjem tekstu: Program), koji je izradio Jedinostveni upravni odjel Općine Žakanje.

Članak 2.

U prilogu ove Odluke nalazi se Program sa svim svojim sastavnim dijelovima sukladno Pravilniku o dokumentaciji potrebnoj za donošenje Programa raspolaganja poljoprivrednim zemljištem u vlasništvu Republike Hrvatske (Narodne novine, 27/18) i čini njezin sastavni dio.

Članak 3.

Program stupa na snagu danom dobivanja mišljenja Karlovačke županije i suglasnosti Ministarstva poljoprivrede.

Dobiveno mišljenje Karlovačke županije i suglasnost Ministarstva poljoprivrede bit će objavljeni u „Službenom glasniku Općine Žakanje“.

KLASA: 320-02/18-01/2

URBROJ: 2133/18-01-18-19

Žakanje, 07. lipnja 2018.

**PREDSJEDNIK
OPĆINSKOG VIJEĆA**
Zlatko Bućan, v.r.



KARLOVAČKA ŽUPANIJA

**PROGRAM RASPOLAGANJA POLJOPRIVREDNIM ZEMLJIŠTEM U
VLASNIŠTVU REPUBLIKE HRVATSKE**

ZA OPĆINU ŽAKANJE

Svibanj, 2018. godine

SADRŽAJ PROGRAMA

1. Ukupna površina poljoprivrednog zemljišta u vlasništvu države na području općine Žakanje, iznosi: **86,8360 ha**
2. Podaci o dosadašnjem raspolaganju

T-1 Prikaz dosadašnjeg raspolaganja po svim oblicima - površina u ha

R.br.	OBLIK RASPOLAGANJA (skraćeni naziv iz ugovora)	Ukupan broj ugovora	Ukupna površina po ugovorima
	zakup	0	
	dugogodišnji zakup	0	
	koncesija	0	
	privremeno korištenje	1	10,7339
	prodaja (neotplaćeno)*	0	

3. Sumarni pregled površina poljoprivrednog zemljišta u vlasništvu države prema oblicima raspolaganja

T-2 Prikaz ukupnih površina po oblicima raspolaganja

OBLIK RASPOLAGANJA	Površina u ha	NAPOMENA (minirano, višegodišnji nasadi i sustavi odvodnje i navodnjavanja)
površine određene za povrat	0	/
površine određene za prodaju - jednokratno, maksimalno do 25%	12,6915	
površine određene za zakup	74,1445	Uglavnom obraslo višegodišnjim raslinjem
površine određene za zakup za ribnjake	0	/
površine određene za zakup zajedničkih pašnjaka	0	/
površine određene za ostale namjene - jednokratno, maksimalno do 5%	0	/

MAKSIMALNA POVRŠINA ZA ZAKUP iznosi: 20 ha.

NAPOMENA/OBRAZLOŽENJE (određene specifičnosti za područje jedinice lokalne samouprave):

Za izradu Programa raspolaganja poljoprivrednim zemljištem u vlasništvu Republike Hrvatske na području Općine Žakanje (u daljnjem tekstu: Program), izvršena je identifikacija poljoprivrednog zemljišta uvidom u posjedovne listove Državne geodetske uprave, Područnog ureda za katastar Karlovac, ispostave Ozalj i zemljišno-knjižnih uložaka zemljišne knjige Općinskog suda Karlovac, stalna služba Ozalj.

One katastarske čestice za koje podaci nisu usklađeni u zemljišnim knjigama i katastru, izostavljene su iz ovog programa.

- **Ciljevi Programa**

Ciljevi zemljišne politike su određeni zakonskim propisima, pa je tako osnovno načelo raspolaganja državnim zemljištem na području općine Žakanje zaštita poljoprivrednog zemljišta. Sukladno tom načelu poljoprivredno zemljište u vlasništvu Republike Hrvatske treba biti u funkciji poljoprivredne proizvodnje.

- **Obuhvat Programa**

Program raspolaganja poljoprivrednim zemljište u vlasništvu Republike Hrvatske na području općine Žakanje obuhvaća zemljište koje se nalazi u katastarskim općinama:

- k.o. Bubnjarci,
- k.o. Jurovo,
- k.o. Mrzljaki,
- k.o. Pravutina,
- k.o. Sračak i
- k.o. Žakanje

Karakteristika poljoprivrednog zemljišta u vlasništvu Republike Hrvatske za područje općine Žakanje je da se radi o vrlo malim rascjepkanim parcelama. Jedini veći kompleks poljoprivrednog zemljišta tzv. Ekonomija, nalazi se u k.o. Jurovo i Pravutina i Programom je predviđena za zakup.

- **Poljoprivredno zemljište predviđeno za povrat**

Prema podacima imovinsko-pravne službe Ureda državne uprave u Karlovačkoj županiji, nema podnesenih zahtjeva za naknadu odnosno povrat oduzete imovine temeljem članka 64. Zakonu o naknadi za imovinu oduzetu za vrijeme jugoslavenske komunističke vladavine (Narodne novine br. 92/96, 39/99, 92/99, 43/00, 131/00, 27/01, 34/01, 118/01 i 80/02), stoga ovim Programom nije rezervirano zemljište za povrat.

- **Poljoprivredno zemljište predviđeno za zakup**

Za zakup, kao načinom raspolaganja poljoprivrednim zemljištem u vlasništvu Republike Hrvatske na području Općine Žakanje, ovim Programom predviđeno je 74,1445 ha. Radi se o većem kompleksu poljoprivrednog zemljišta tzv. „Ekonomija“, koje je uglavnom obraslo višegodišnjim raslinjem. Dio tog kompleksa (10,7339 ha) trenutno je dano na privremeno korištenje, a ugovor vrijedi do 09. siječnja 2023. godine.

Maksimalna površina koja se može dati u zakup pojedinoj fizičkoj ili pravnoj osobi iznosi najviše 20 hektara. U maksimalnu površinu uračunavaju se sve površine državnog

poljoprivrednog zemljišta koje je pojedina fizička ili pravna osoba dobila u zakup po natječajima provedenim od stupanja na snagu Zakona o poljoprivrednom zemljištu (NN, 20/18).

Poljoprivredno zemljište u vlasništvu države daje se u zakup putem javnog natječaja na rok od 25 godina uz mogućnost produljenja.

- **Poljoprivredno zemljište predviđeno za prodaja**

Za prodaju, kao načinom raspolaganja poljoprivrednim zemljištem u vlasništvu Republike Hrvatske na području Općine Žakanje, ovim Programom predviđeno je 12,6915 hektara. Uglavnom se radi o usitnjenim i razbacanim površinama poljoprivrednog zemljišta u vlasništvu Republike Hrvatske, a predviđene su za prodaju obiteljskim poljoprivrednim gospodarstvima, poljoprivrednicima ili poljoprivrednim gospodarstvima koja imaju susjedne nekretnine pored državne zemlje, da bi se na taj način okrupnile prosječne male površine zemljišta.

Jedan kupac može na području Republike Hrvatske kupiti poljoprivredno zemljište u vlasništvu države i to maksimalno do 50 hektara, dok samo na području općine Žakanje može kupiti maksimalno do 10 hektara. U maksimalnu površinu uračunavaju se sve površine državnog poljoprivrednog zemljišta koje je pojedina fizička ili pravna osoba kupila po natječajima provedenim od stupanja na snagu Zakona o poljoprivrednom zemljištu (NN, 20/18).

Poljoprivredno zemljište u vlasništvu države može se prodavati putem javnog natječaja.

PRIKAZ RASPOLAGANJA PO KATASTARSKIM ČESTICAMA I OBLICIMA RASPOLAGANJA

r.br	županija	općina	katastarska općina naziv	katastarska općina brojčana oznaka	katastarska čestica broj	katastarska čestica površina m2	katastarska čestica način uporabe/katastarska kultura	katastarska čestica predviđeni oblik raspolaganja	katastarska čestica specifičnosti	katastarska čestica dosadašnji oblik raspolaganja	katastarska čestica trajanje raspolaganja (do datuma)	NAPOMENA
1	2	3	4	5	6	7	8	9	10	11	12	13
1.	KARLOVAČ	ŽAKANJE	BUBNJARCI	321133	182/1	2130	PAŠNJAK	PRODAJA	obraslo			
2.	KARLOVAČ	ŽAKANJE	BUBNJARCI	321133	182/2	155	PAŠNJAK	PRODAJA	obraslo			
3.	KARLOVAČ	ŽAKANJE	BUBNJARCI	321133	334/3	432	PAŠNJAK	PRODAJA	obraslo			
4.	KARLOVAČ	ŽAKANJE	BUBNJARCI	321133	453	241	PAŠNJAK	PRODAJA	obraslo			
5.	KARLOVAČ	ŽAKANJE	BUBNJARCI	321133	956	1417	PAŠNJAK	PRODAJA	obraslo			
6.	KARLOVAČ	ŽAKANJE	BUBNJARCI	321133	957/1	662	LIVADA	PRODAJA	obraslo			U ZK izvatku k.č.br. 957
7.	KARLOVAČ	ŽAKANJE	BUBNJARCI	321133	957/2	928	ORANICA	PRODAJA	obraslo			
8.	KARLOVAČ	ŽAKANJE	JUROVO	321206	756	1043	ORANICA	PRODAJA	obrađeno			dijelom javno vodno dobro
9.	KARLOVAČ	ŽAKANJE	JUROVO	321206	2454	8592	ORANICA	PRODAJA	djelomično obrađeno			
10.	KARLOVAČ	ŽAKANJE	JUROVO	321206	1936/6	10000	VOĆNJAK	ZAKUP	obraslo			U ZK izvatku k.č.br. 1936/6/A
11.	KARLOVAČ	ŽAKANJE	JUROVO	321206	1936/6	1509	PAŠNJAK	ZAKUP	obraslo			
12.	KARLOVAČ	ŽAKANJE	JUROVO	321206	1936/10	863	ORANICA	ZAKUP	obrađeno			
13.	KARLOVAČ	ŽAKANJE	JUROVO	321206	1936/11	5636	LIVADA	ZAKUP	obraslo			
14.	KARLOVAČ	ŽAKANJE	JUROVO	321206	1936/7	5355	LIVADA	ZAKUP		PRIVREMENO KORIŠTENJE POLJOPRIVREDNOG ZEMLJIŠTA U VLASNIŠTVU RH	9.1.2023	
15.	KARLOVAČ	ŽAKANJE	JUROVO	321206	1936/8	5852	LIVADA	ZAKUP		PRIVREMENO KORIŠTENJE POLJOPRIVREDNOG ZEMLJIŠTA U VLASNIŠTVU RH	9.1.2023	

16.	KARLOVAČ	ŽAKANJE	JUROVO	321206	1936/9	4855	LIVADA	ZAKUP		PRIVREMENO KORIŠTENJE POLJOPRIVRED NOG ZEMLJIŠTA U VLASNIŠTVU RH	9.1.2023	
17.	KARLOVAČ	ŽAKANJE	MRZLJAKI	307815	3549/7	3866	PAŠNJAK	PRODAJA	obraslo			
18.	KARLOVAČ	ŽAKANJE	MRZLJAKI	307815	4150	216	NEPLODNO	PRODAJA	obraslo			
19.	KARLOVAČ	ŽAKANJE	MRZLJAKI	307815	4151	234	PAŠNJAK	PRODAJA	obraslo			
20.	KARLOVAČ	ŽAKANJE	MRZLJAKI	307815	4152	2672	PAŠNJAK	PRODAJA	obraslo			
21.	KARLOVAČ	ŽAKANJE	MRZLJAKI	307815	4153	539	PAŠNJAK	PRODAJA	obraslo			GNP zbog debljine linije označavanja
22.	KARLOVAČ	ŽAKANJE	PRAVUTINA	321320	1081	266	PAŠNJAK	PRODAJA	obrađeno			
23.	KARLOVAČ	ŽAKANJE	PRAVUTINA	321320	1116/1	780	PAŠNJAK	PRODAJA	obraslo			
24.	KARLOVAČ	ŽAKANJE	PRAVUTINA	321320	1149/1	1529	PAŠNJAK	PRODAJA	obraslo			GNP zbog debljine linije označavanja
25.	KARLOVAČ	ŽAKANJE	PRAVUTINA	321320	1339	1478	LIVADA	PRODAJA	P1			
26.	KARLOVAČ	ŽAKANJE	PRAVUTINA	321320	1463/2	518	LIVADA	PRODAJA	djelomično obrađeno			dijelom javno vodno dobro
27.	KARLOVAČ	ŽAKANJE	PRAVUTINA	321320	1490	8596	PAŠNJAK	PRODAJA	obraslo			
28.	KARLOVAČ	ŽAKANJE	PRAVUTINA	321320	1708/5	2194	PAŠNJAK	PRODAJA	uređeno			
29.	KARLOVAČ	ŽAKANJE	PRAVUTINA	321320	2448/2	8200	PAŠNJAK	PRODAJA	djelomično obrađeno			
30.	KARLOVAČ	ŽAKANJE	PRAVUTINA	321320	2476/5	1054	PAŠNJAK	PRODAJA	obraslo			
31.	KARLOVAČ	ŽAKANJE	PRAVUTINA	321320	2476/5	7193	LIVADA	PRODAJA	obraslo			dijelom javno vodno dobro
32.	KARLOVAČ	ŽAKANJE	PRAVUTINA	321320	1491	6844	PAŠNJAK	PRODAJA	obraslo			dijelom javno vodno dobro
33.	KARLOVAČ	ŽAKANJE	PRAVUTINA	321320	1576	17541	PAŠNJAK	PRODAJA	obraslo			
34.	KARLOVAČ	ŽAKANJE	PRAVUTINA	321320	2477	14084	PAŠNJAK	ZAKUP	obraslo			
35.	KARLOVAČ	ŽAKANJE	PRAVUTINA	321320	2478	12164	PAŠNJAK	ZAKUP	obraslo			
36.	KARLOVAČ	ŽAKANJE	PRAVUTINA	321320	2480	7132	PAŠNJAK	ZAKUP	obraslo			
37.	KARLOVAČ	ŽAKANJE	PRAVUTINA	321320	2481	8456	PAŠNJAK	ZAKUP	obraslo			
38.	KARLOVAČ	ŽAKANJE	PRAVUTINA	321320	2483	17645	PAŠNJAK	ZAKUP	obraslo			

39.	KARLOVAČ	ŽAKANJE	PRAVUTINA	321320	2484	9858	PAŠNJAK	ZAKUP	obraslo			
40.	KARLOVAČ	ŽAKANJE	PRAVUTINA	321320	2485	21177	PAŠNJAK	ZAKUP	obraslo			
41.	KARLOVAČ	ŽAKANJE	PRAVUTINA	321320	2486/1	346663	PAŠNJAK	ZAKUP	obraslo			dijelom javno vodno dobro
42.	KARLOVAČ	ŽAKANJE	PRAVUTINA	321320	2486/2	121088	ORANICA	ZAKUP	P1			
43.	KARLOVAČ	ŽAKANJE	PRAVUTINA	321320	2486/3	23019	PAŠNJAK	ZAKUP	obraslo			
44.	KARLOVAČ	ŽAKANJE	PRAVUTINA	321320	2487	8143	PAŠNJAK	ZAKUP	obraslo			
45.	KARLOVAČ	ŽAKANJE	PRAVUTINA	321320	2488	7700	PAŠNJAK	ZAKUP	obraslo			
46.	KARLOVAČ	ŽAKANJE	PRAVUTINA	321320	2489	18969	PAŠNJAK	ZAKUP	obraslo			
47.	KARLOVAČ	ŽAKANJE	PRAVUTINA	321320	2486/4	37391	PAŠNJAK	ZAKUP		PRIVREMENO KORIŠTENJE POLJOPRIVREDNOG ZEMLJIŠTA U VLASNIŠTVU RH	9.1.2023	
48.	KARLOVAČ	ŽAKANJE	PRAVUTINA	321320	2486/5	12434	LIVADA	ZAKUP		PRIVREMENO KORIŠTENJE POLJOPRIVREDNOG ZEMLJIŠTA U VLASNIŠTVU RH	9.1.2023	
49.	KARLOVAČ	ŽAKANJE	PRAVUTINA	321320	2486/6	5755	ORANICA	ZAKUP		PRIVREMENO KORIŠTENJE POLJOPRIVREDNOG ZEMLJIŠTA U VLASNIŠTVU RH	9.1.2023	
50.	KARLOVAČ	ŽAKANJE	PRAVUTINA	321320	2486/7	813	LIVADA	ZAKUP		PRIVREMENO KORIŠTENJE POLJOPRIVREDNOG ZEMLJIŠTA U VLASNIŠTVU RH	9.1.2023	

51.	KARLOVAČ	ŽAKANJE	PRAVUTINA	321320	2486/8	4456	ORANICA	ZAKUP		PRIVREMENO KORIŠTENJE POLJOPRIVREDNOG ZEMLJIŠTA U VLASNIŠTVU RH	9.1.2023	
52.	KARLOVAČ	ŽAKANJE	PRAVUTINA	321320	2490	14117	PAŠNJAK	ZAKUP		PRIVREMENO KORIŠTENJE POLJOPRIVREDNOG ZEMLJIŠTA U VLASNIŠTVU RH	9.1.2023	
53.	KARLOVAČ	ŽAKANJE	PRAVUTINA	321320	2491	9571	PAŠNJAK	ZAKUP		PRIVREMENO KORIŠTENJE POLJOPRIVREDNOG ZEMLJIŠTA U VLASNIŠTVU RH	9.1.2023	Ukupnoj površini pripisana je površina kč.br. 2492 koja nije evidentirana u zemljišnim niti katastarskim knjigama, ali je obilježena kao zasebna čestica u katastarskom planu.
54.	KARLOVAČ	ŽAKANJE	PRAVUTINA	321320	2493	6740	PAŠNJAK	ZAKUP		PRIVREMENO KORIŠTENJE POLJOPRIVREDNOG ZEMLJIŠTA U VLASNIŠTVU RH	9.1.2023	
55.	KARLOVAČ	ŽAKANJE	SRAČAK	321362	1013	730	ORANICA	PRODAJA	obrađeno			
56.	KARLOVAČ	ŽAKANJE	SRAČAK	321362	1022	158	ORANICA	PRODAJA	obrađeno			
57.	KARLOVAČ	ŽAKANJE	SRAČAK	321362	1023	65	ORANICA	PRODAJA	obrađeno			
58.	KARLOVAČ	ŽAKANJE	SRAČAK	321362	1024	216	ORANICA	PRODAJA	obrađeno			
59.	KARLOVAČ	ŽAKANJE	SRAČAK	321362	1578	47	VINOGRAD	PRODAJA	obrađeno			
60.	KARLOVAČ	ŽAKANJE	SRAČAK	321362	1817	79	LIVADA	PRODAJA	obrađeno			

61.	KARLOVAČ	ŽAKANJE	SRAČAK	321362	1817	381	ORANICA	PRODAJA	obrađeno			
62.	KARLOVAČ	ŽAKANJE	SRAČAK	321362	1896	2334	ORANICA	PRODAJA	obrađeno			
63.	KARLOVAČ	ŽAKANJE	SRAČAK	321362	1897	4172	ORANICA	PRODAJA	obrađeno			
64.	KARLOVAČ	ŽAKANJE	SRAČAK	321362	1900	1255	ORANICA	PRODAJA	obrađeno			
65.	KARLOVAČ	ŽAKANJE	SRAČAK	321362	1901	2492	LIVADA	PRODAJA	obrađeno			
66.	KARLOVAČ	ŽAKANJE	SRAČAK	321362	1902	1291	LIVADA	PRODAJA	obrađeno			
67.	KARLOVAČ	ŽAKANJE	SRAČAK	321362	1693	1485	NEPLODNO	PRODAJA	obrađeno			
68.	KARLOVAČ	ŽAKANJE	SRAČAK	321362	1916	162	PAŠNJAK	PRODAJA	obraslo			
69.	KARLOVAČ	ŽAKANJE	SRAČAK	321362	1950/7	3026	ORANICA	PRODAJA	obrađeno			
70.	KARLOVAČ	ŽAKANJE	SRAČAK	321362	1951/11	5755	PAŠNJAK	PRODAJA	obrađeno			
71.	KARLOVAČ	ŽAKANJE	SRAČAK	321362	1951/4	5755	PAŠNJAK	PRODAJA	obrađeno			
72.	KARLOVAČ	ŽAKANJE	SRAČAK	321362	1465	216	PAŠNJAK	PRODAJA	obrađeno			ne postoji ZK izvadak
73.	KARLOVAČ	ŽAKANJE	SRAČAK	321362	2161/3	133	PAŠNJAK	PRODAJA	obraslo			
74.	KARLOVAČ	ŽAKANJE	SRAČAK	321362	248	180	ORANICA	PRODAJA	obrađeno			
75.	KARLOVAČ	ŽAKANJE	SRAČAK	321362	249	226	ORANICA	PRODAJA	obrađeno			
76.	KARLOVAČ	ŽAKANJE	SRAČAK	321362	2682	187	PAŠNJAK	PRODAJA	obraslo			
77.	KARLOVAČ	ŽAKANJE	SRAČAK	321362	723	860	ORANICA	PRODAJA	obrađeno			u ZK izvatku upisana kao k.č.br. 723/1 i 723/2
78.	KARLOVAČ	ŽAKANJE	SRAČAK	321362	724	982	PAŠNJAK	PRODAJA	obraslo			
79.	KARLOVAČ	ŽAKANJE	SRAČAK	321362	726	432	PAŠNJAK	PRODAJA	obraslo			
80.	KARLOVAČ	ŽAKANJE	SRAČAK	321362	867	342	ORANICA	PRODAJA	obrađeno			
81.	KARLOVAČ	ŽAKANJE	SRAČAK	321362	933	237	PAŠNJAK	PRODAJA	obraslo			
82.	KARLOVAČ	ŽAKANJE	SRAČAK	321362	942	158	PAŠNJAK	PRODAJA	obraslo			
83.	KARLOVAČ	ŽAKANJE	SRAČAK	321362	956	295	PAŠNJAK	PRODAJA	obraslo			
84.	KARLOVAČ	ŽAKANJE	SRAČAK	321362	968	140	LIVADA	PRODAJA	obrađeno			
85.	KARLOVAČ	ŽAKANJE	SRAČAK	321362	973	1029	ORANICA	PRODAJA	obraslo			
86.	KARLOVAČ	ŽAKANJE	ŽAKANJE	321486	117	6370	PAŠNJAK	PRODAJA	obraslo			dijelom javno vodno dobro
87.	KARLOVAČ	ŽAKANJE	ŽAKANJE	321486	191	1187	PAŠNJAK	PRODAJA	obraslo			
88.	KARLOVAČ	ŽAKANJE	ŽAKANJE	321486	192	3179	PAŠNJAK	PRODAJA	obraslo			GNP zbog debljine linije označavanja

89.	KARLOVAČ	ŽAKANJE	ŽAKANJE	321486	1788	924	ORANICA	PRODAJA	obrađeno			GNP zbog debljine linije označavanja
90.	KARLOVAČ	ŽAKANJE	ŽAKANJE	321486	1798	1115	PAŠNJAK	PRODAJA	obraslo			
ukupno						868360						

1.	PRODAJA	126915
2.	ZAKUP	634106
3.	PRIVREMENO KORIŠTENJE	107339
UKUPNO		868360 m2

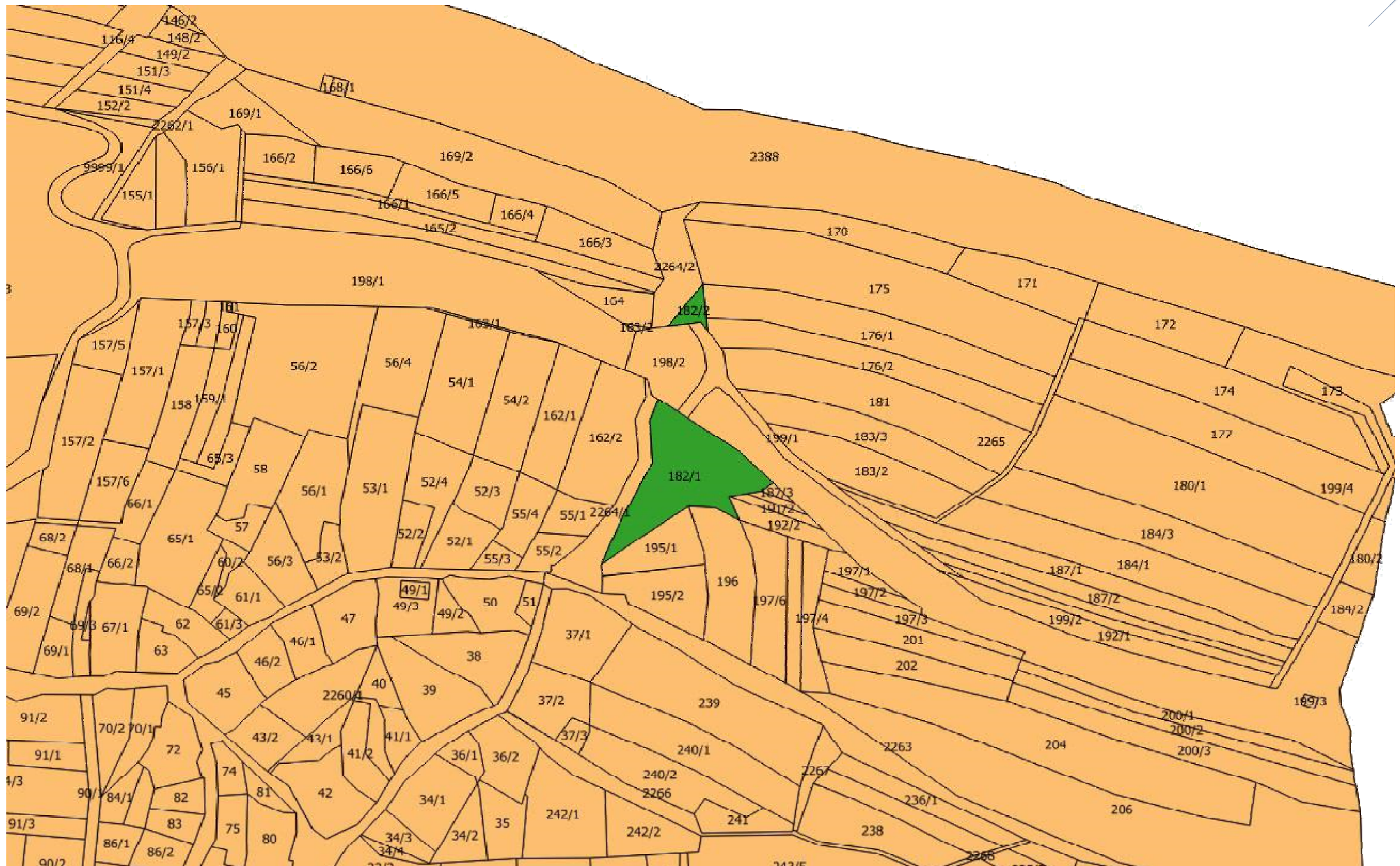
Prilog 1:

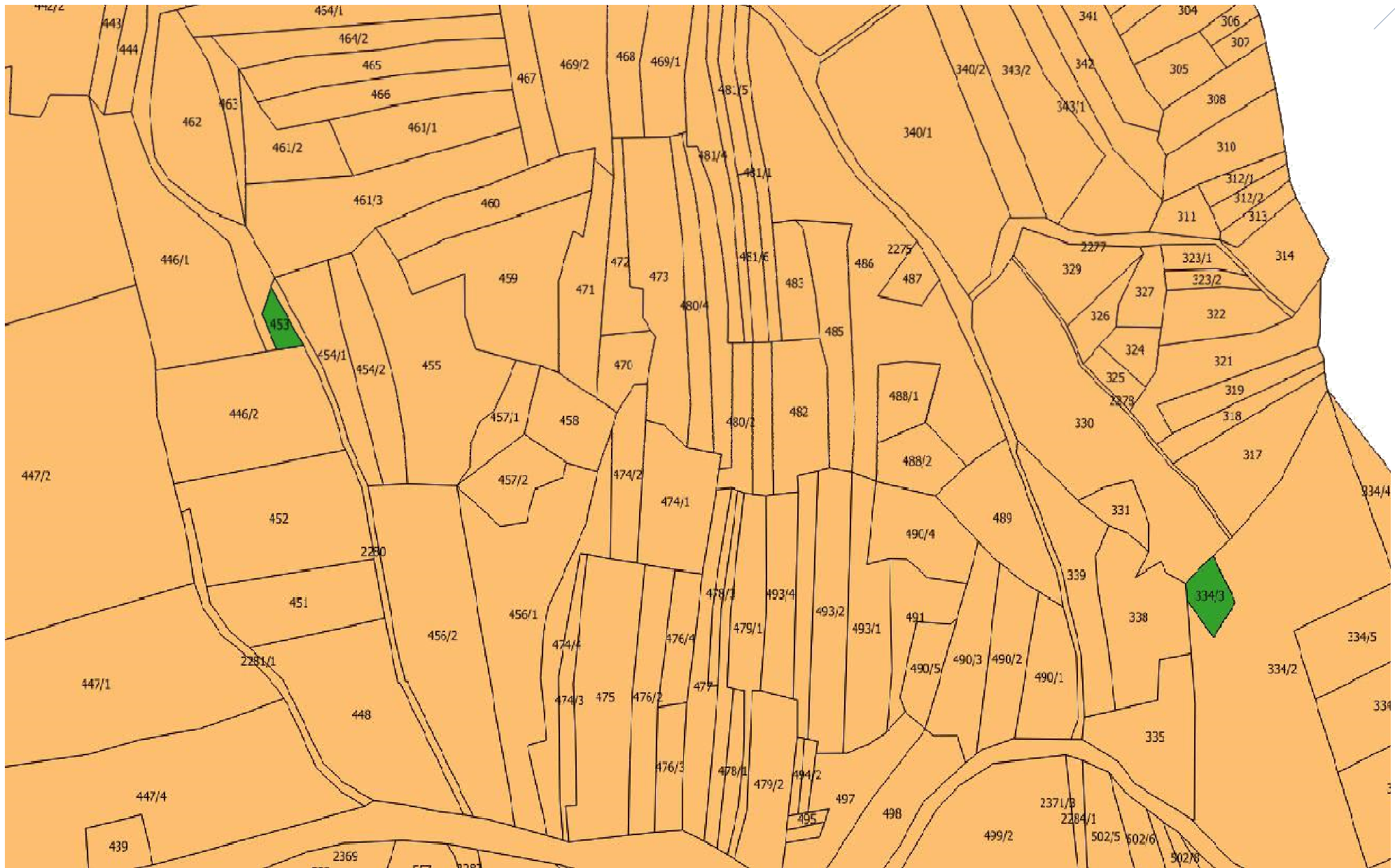
KOPIJE KATASTARSKOG PLANA

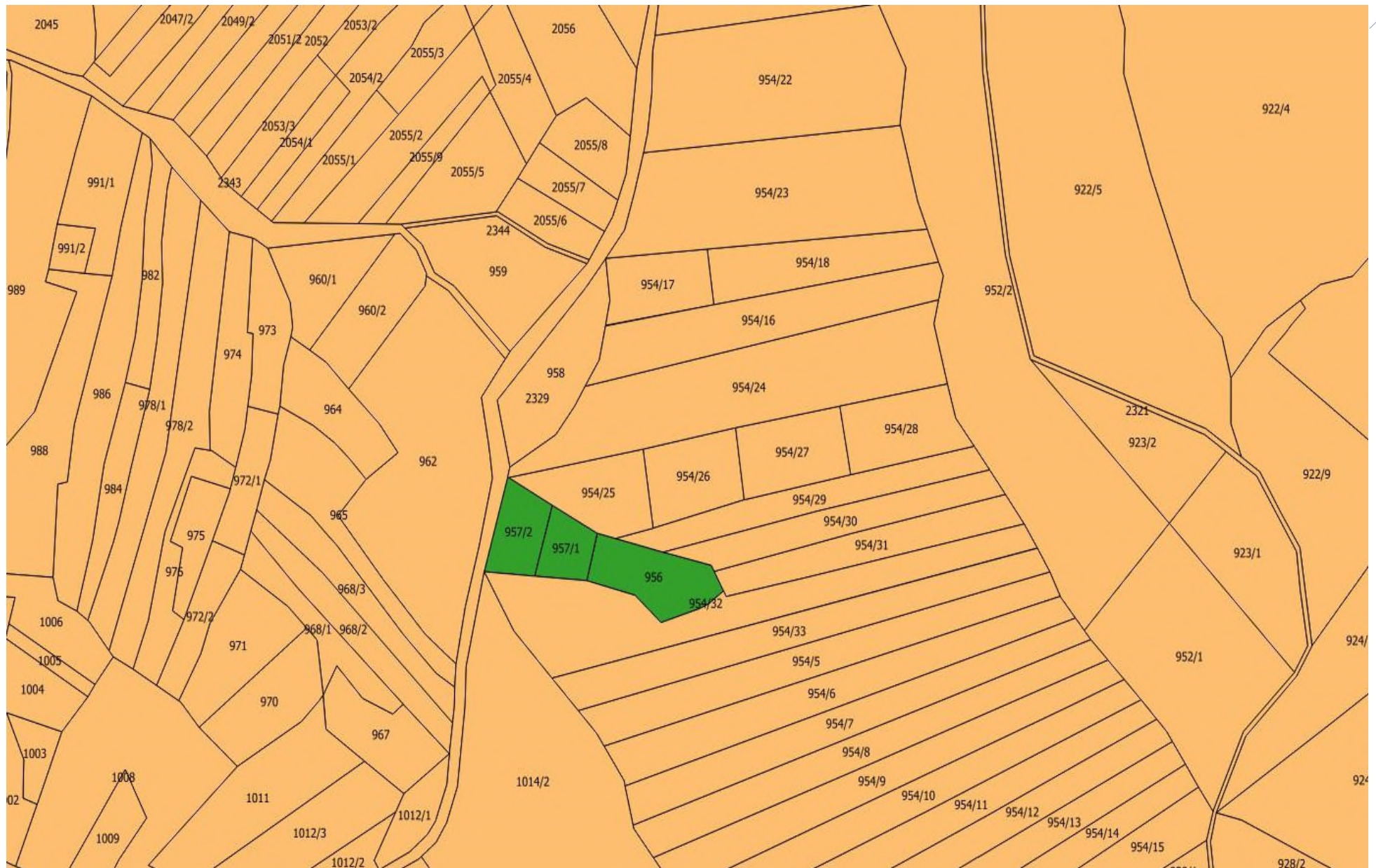
LEGENDA:

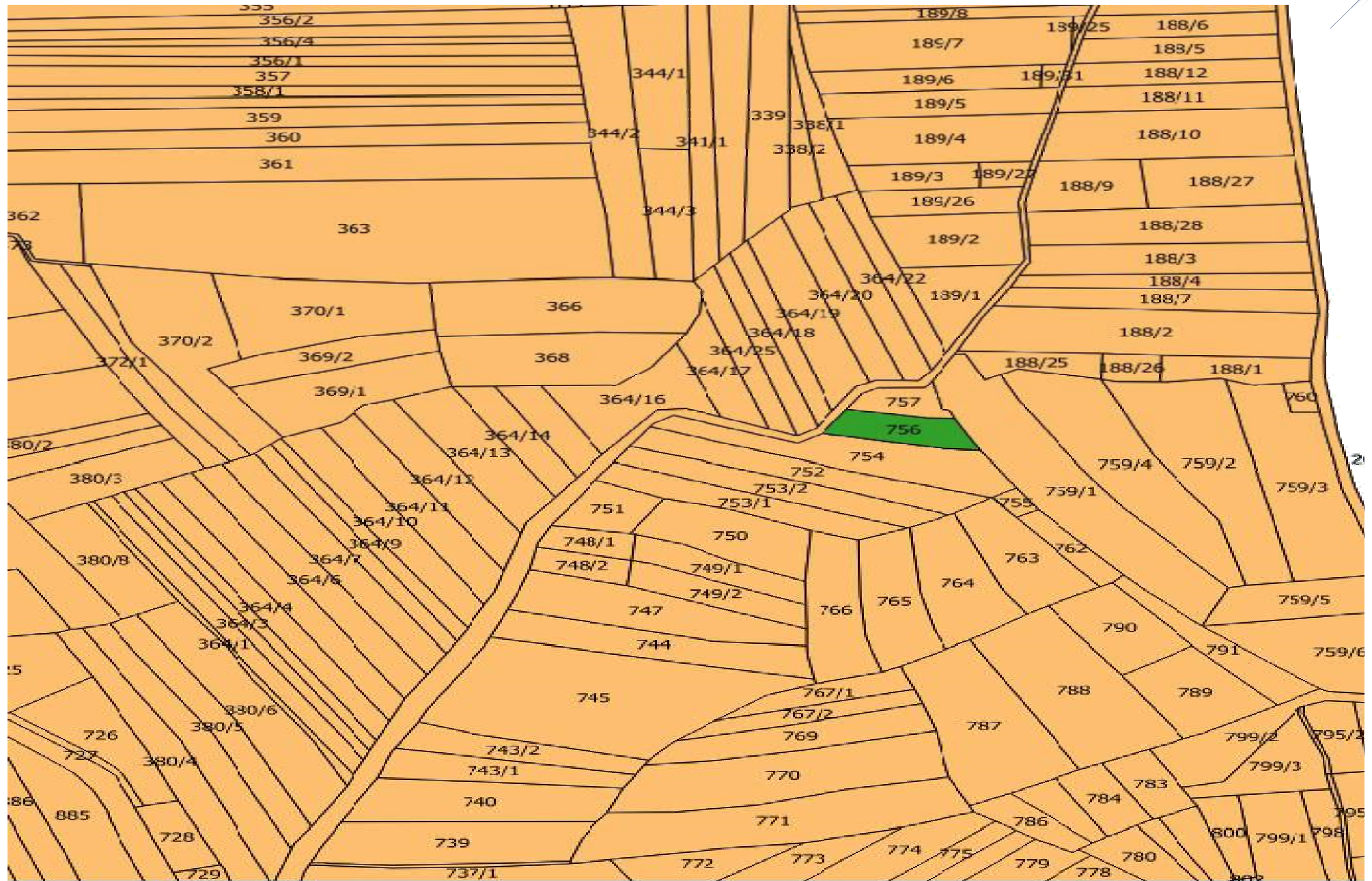
 **PRODAJA**

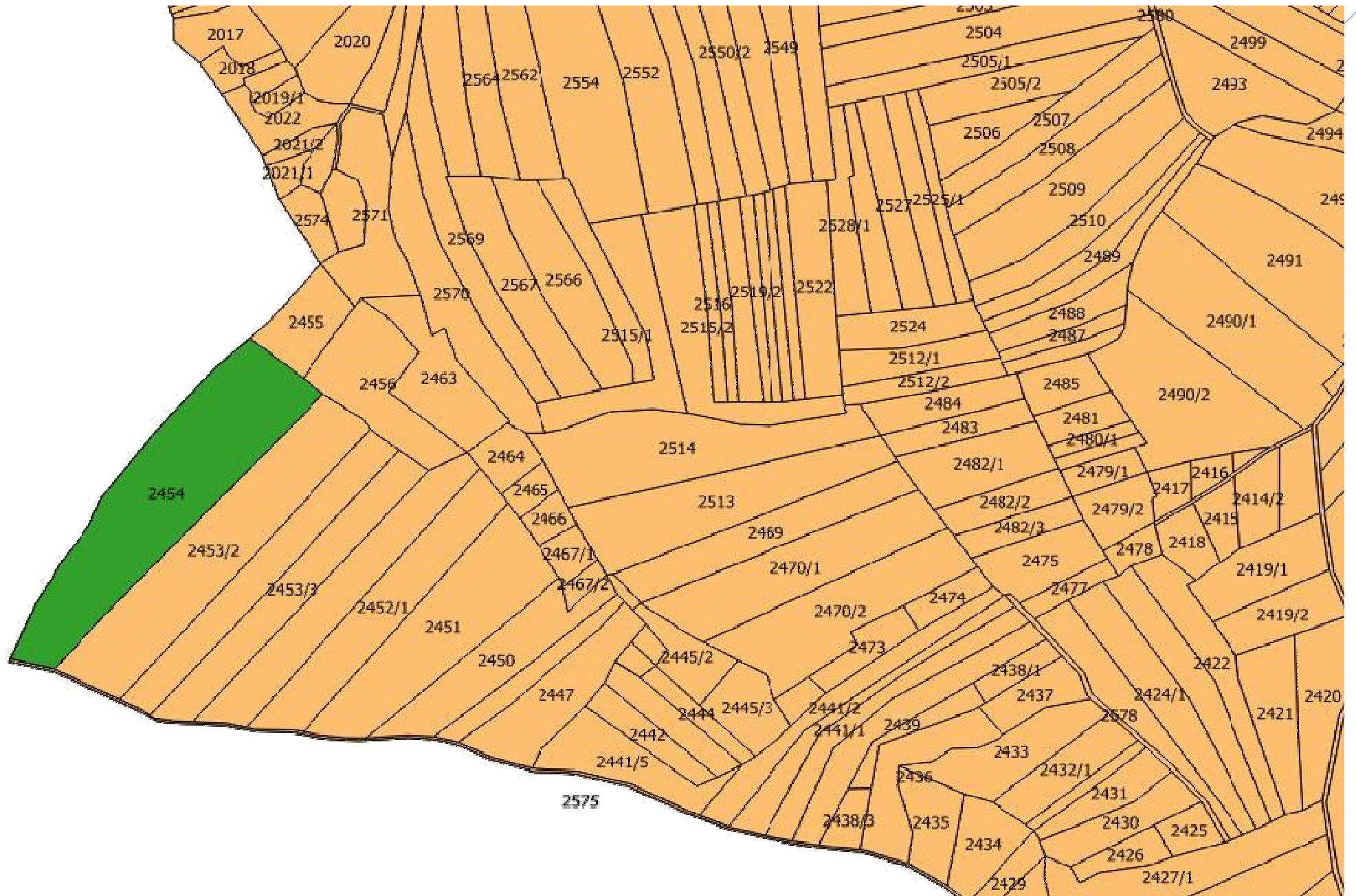
 **ZAKUP**

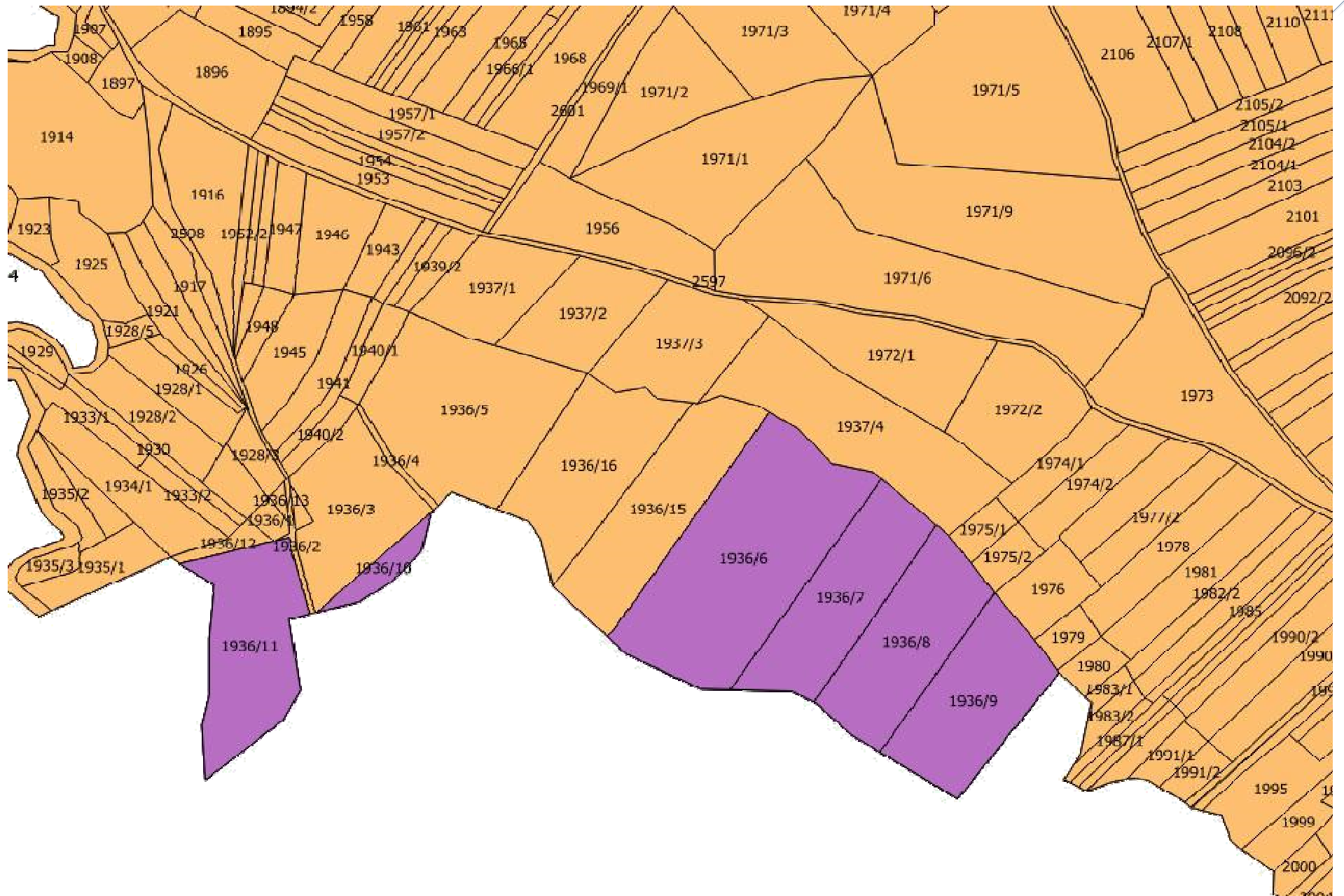


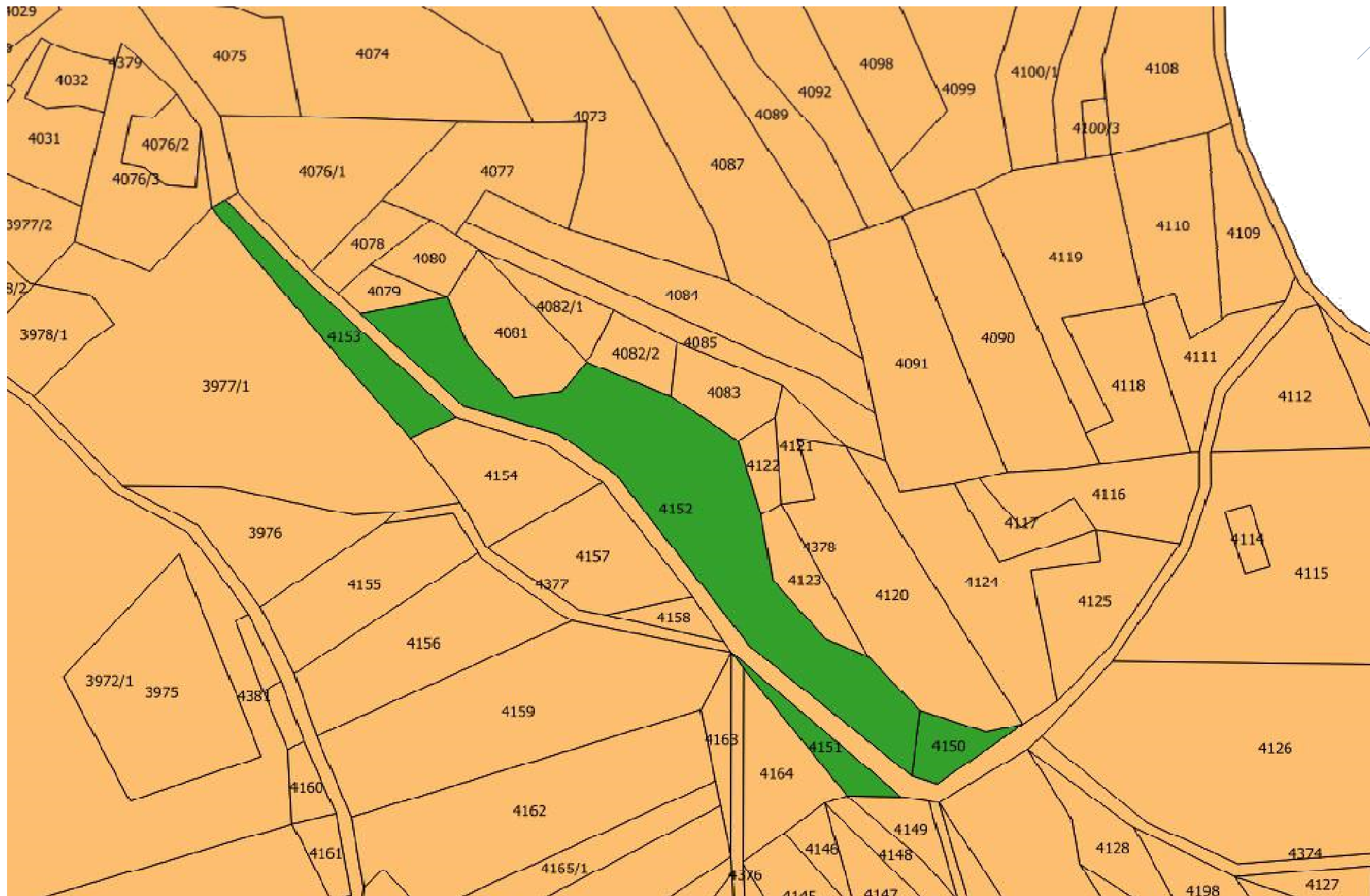


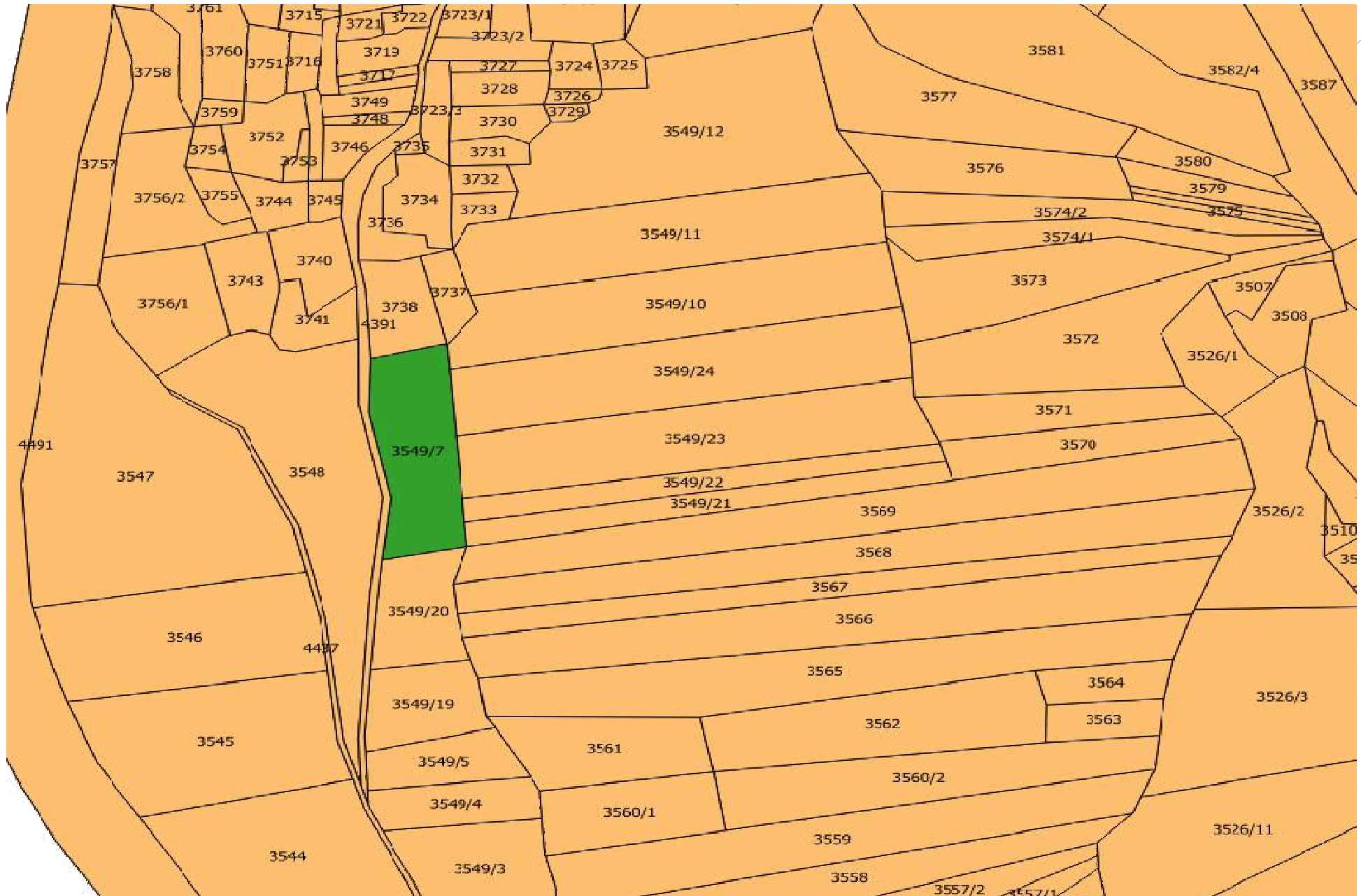


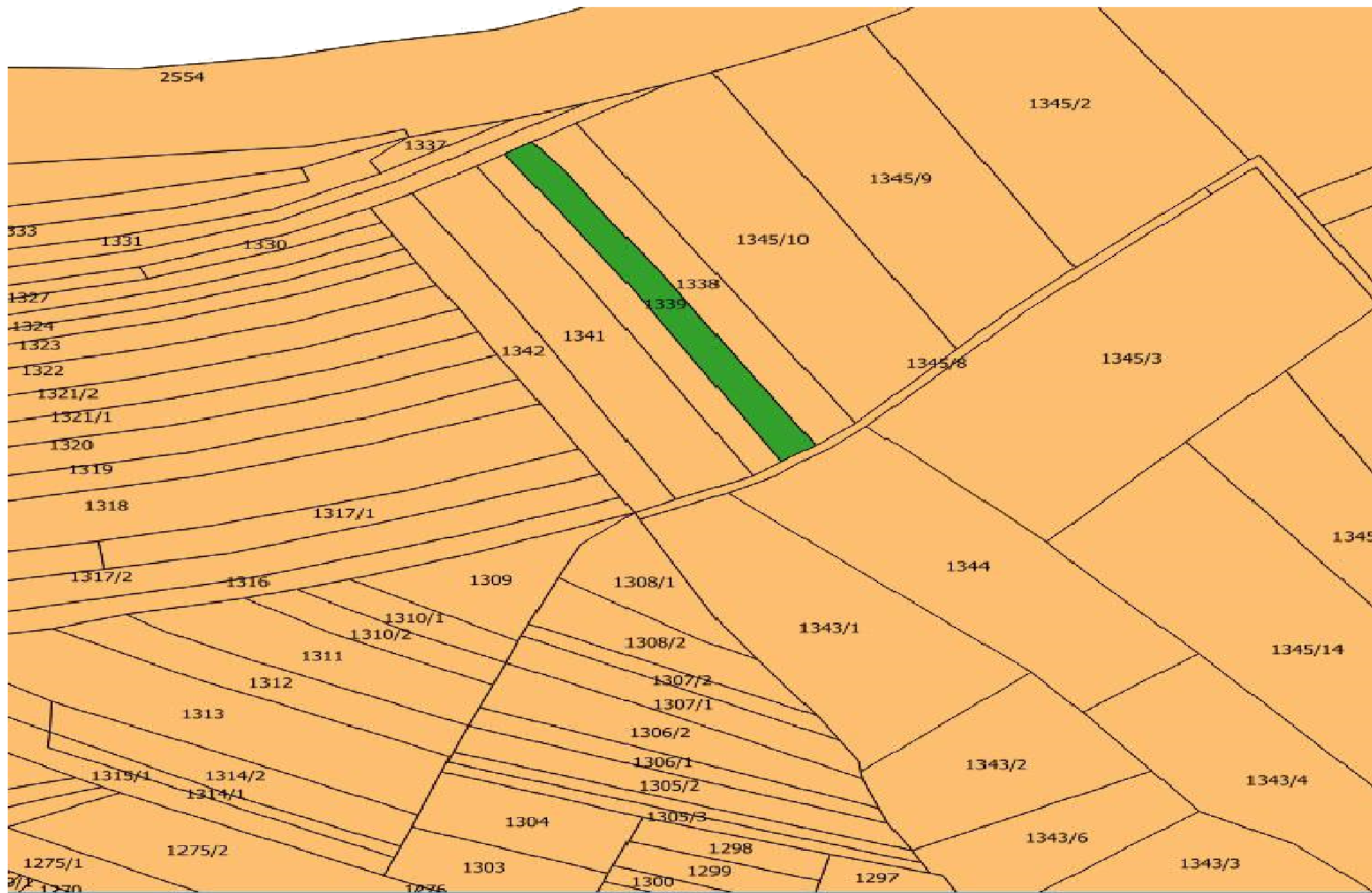


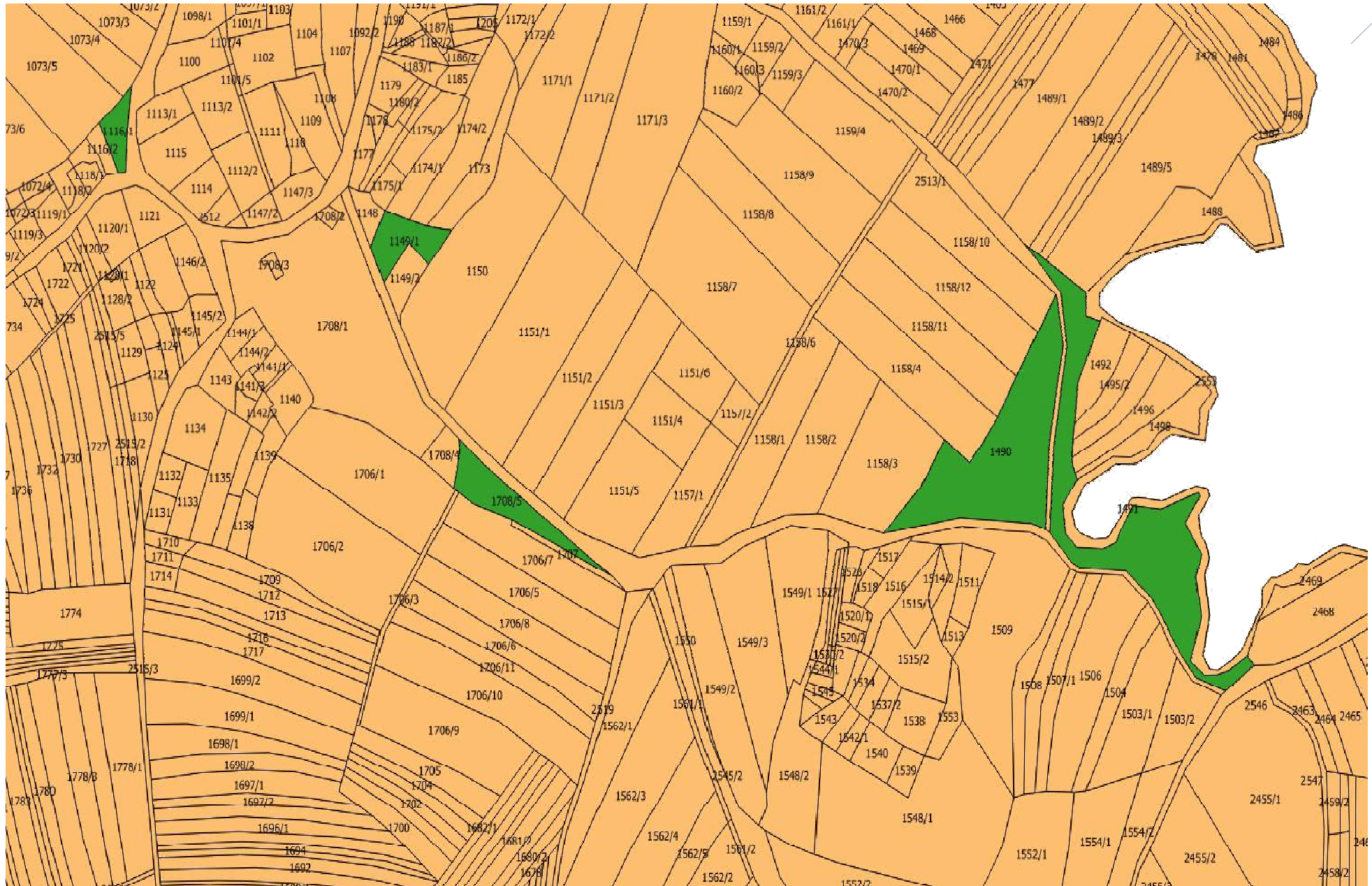


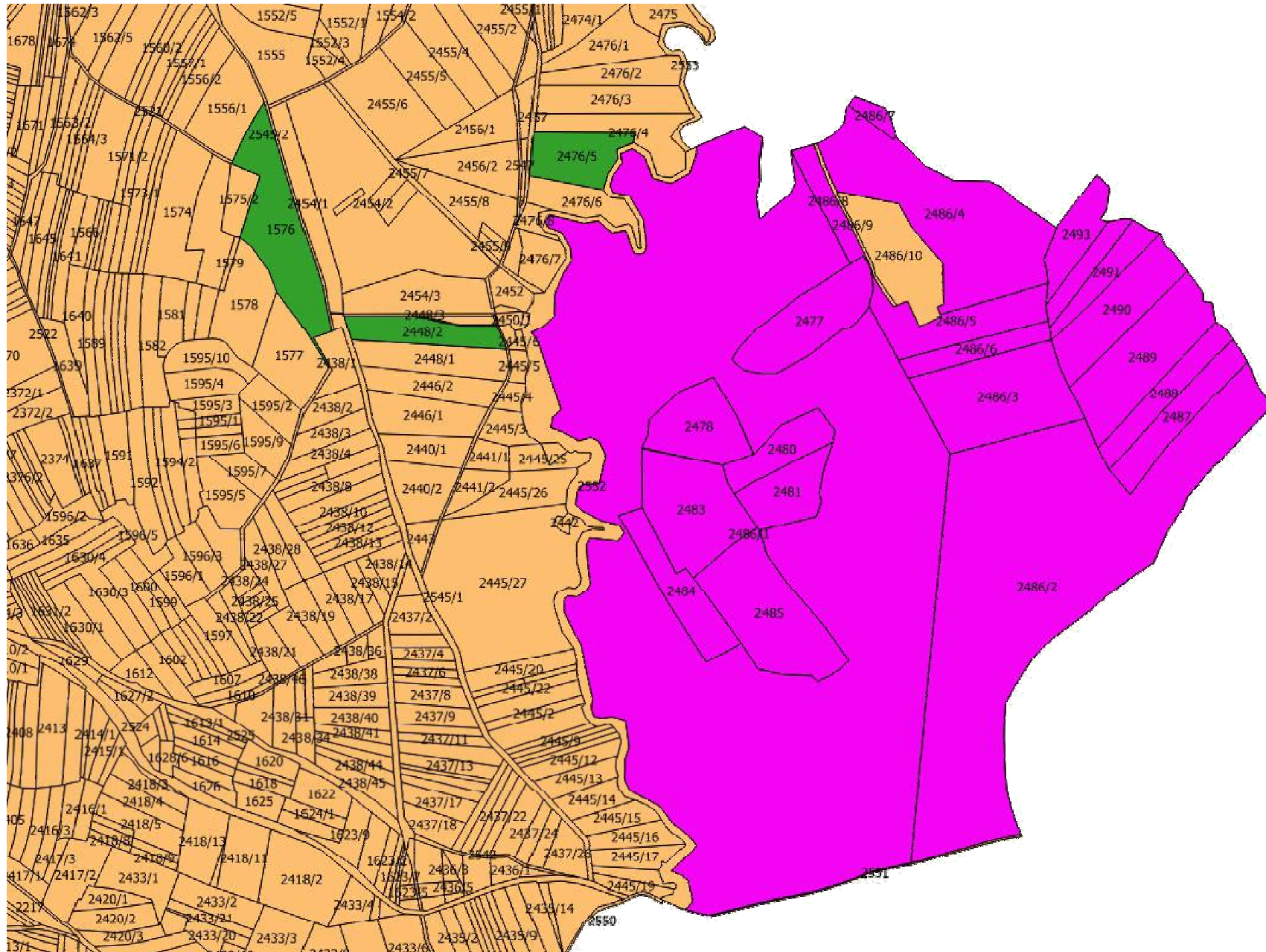


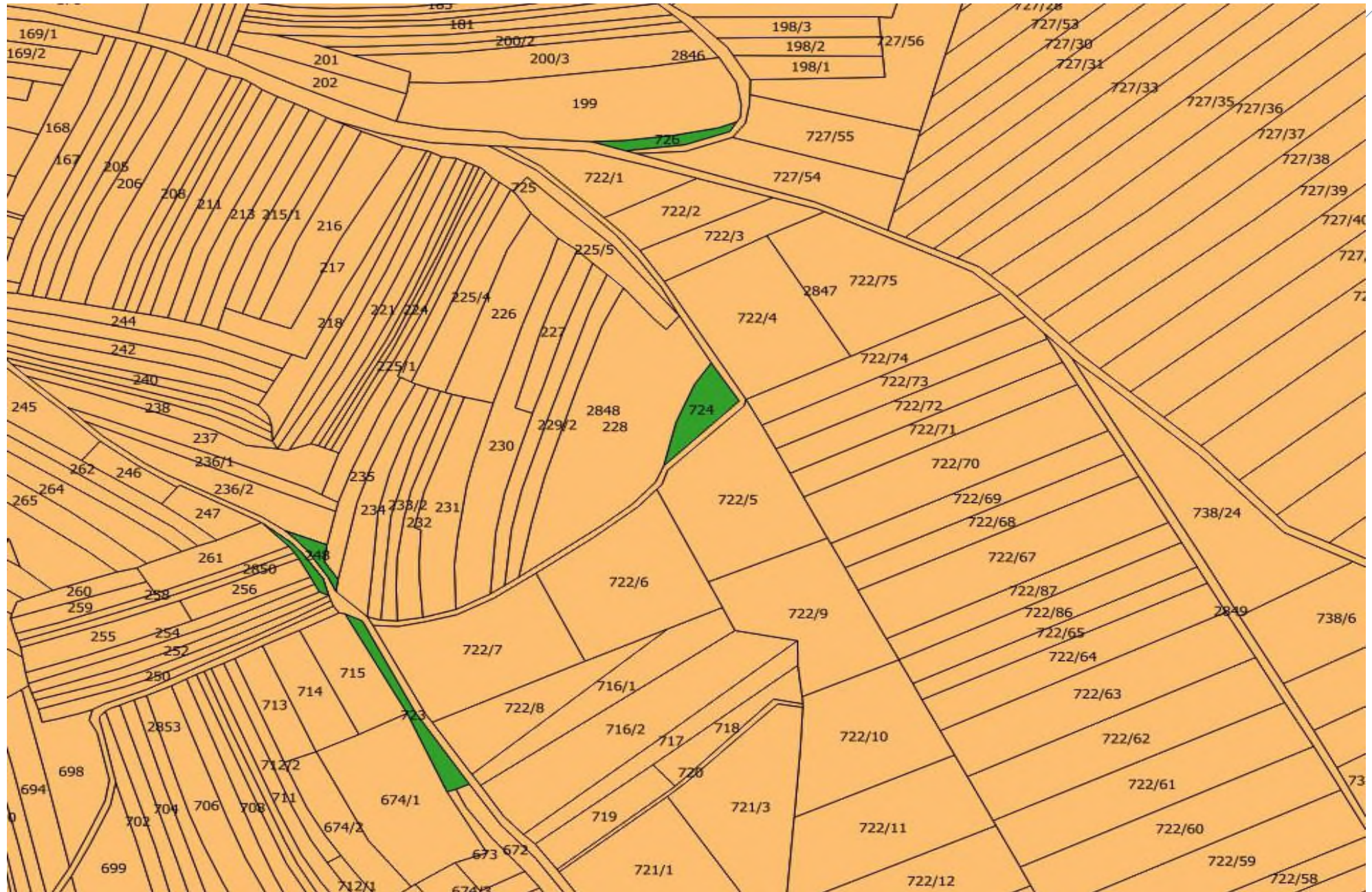






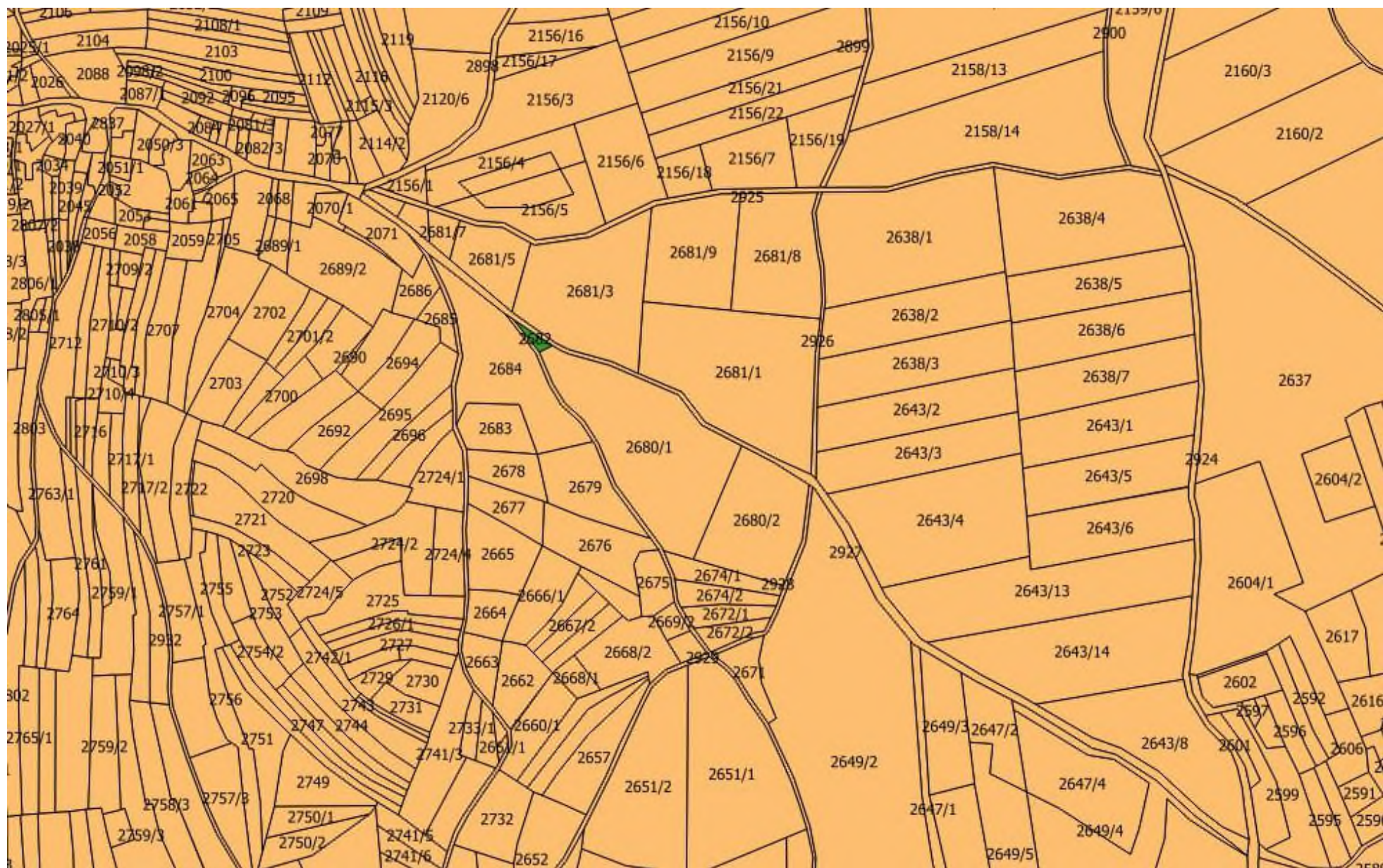


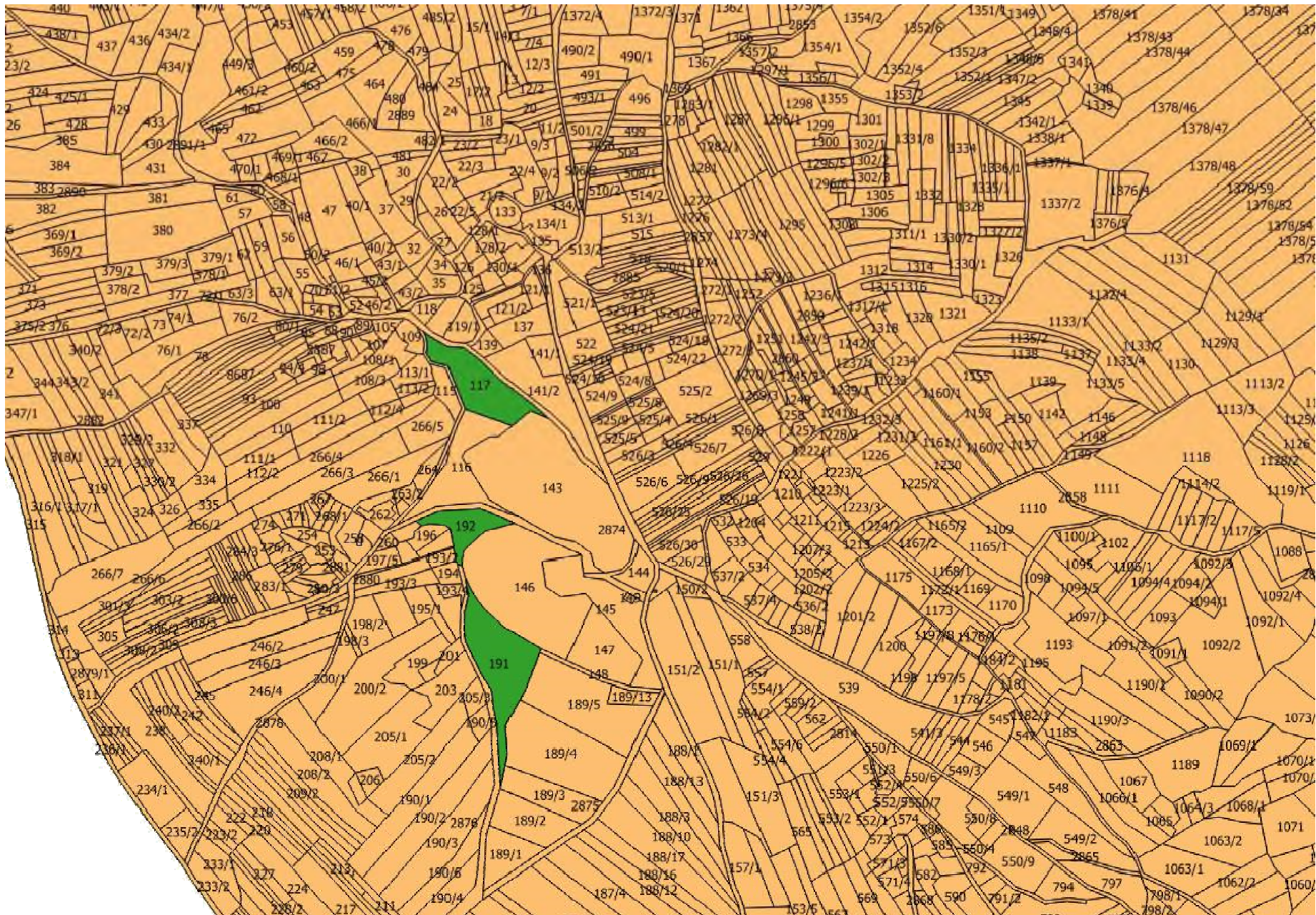












Prilog 2.

ZEMLIŠNOKNJIŽNI IZVADCI



NESLUŽBENA KOPIJA

REPUBLIKA HRVATSKA

Općinski sud u Karlovcu
ZEMLJIŠNOKNJIŽNI ODJEL OZALJ

Stanje na dan: 13.05.2018. 22:45

Verificirani ZK uložak

Katastarska općina: 321133, BUBNJARCI

Broj ZK uložka: 86

Broj zadnjeg dnevnika: Z-493/2009

Aktivne plombe:

IZVADAK IZ ZEMLJIŠNE KNJIGE

A

Posjedovnica PRVI ODJELJAK

Rbr.	Broj zemljišta (kat. čestice)	Oznaka zemljišta	Površina			Primjedba
			jutro	čhv	m2	
1.	956	ORANICA HRŽIŠĆE U RZIŠĆU		394	1417	
2.	957	PAŠNJAK HRŽIŠĆE U RZIŠĆU		442	1590	
		UKUPNO:		836	3007	

B

Vlastovnica

Rbr.	Sadržaj upisa	Primjedba
2.	Vlasnički dio: 1/1 REPUBLIKA HRVATSKA	

C

Teretovnica

Rbr.	Sadržaj upisa	Iznos	Primjedba
	Tereta nema!		

Potvrđuje se da ovaj izvadak odgovara stanju zemljišne knjige na datum 13.05.2018.



NESLUŽBENA KOPIJA

REPUBLIKA HRVATSKA

Općinski sud u Karlovcu
ZEMLJIŠNOKNJIŽNI ODJEL OZALJ
Stanje na dan: 13.05.2018. 22:45

Verificirani ZK uložak

Katastarska općina: 321133, BUBNJARCI

Broj ZK uložka: 1151

Broj zadnjeg dnevnika: Z-417/2006

Aktivne plombe:

IZVADAK IZ ZEMLJIŠNE KNJIGE

A

Posjedovnica PRVI ODJELJAK

Rbr.	Broj zemljišta (kat. čestice)	Oznaka zemljišta	Površina			Primjedba
			jutro	čhv	m2	
1.	169/1	PAŠNJAK PEĆINA U LUKI		180	647	Pripis iz uložka 636
2.	169/2	PAŠNJAK PEĆINA U LUKI		952	3424	Pripis iz uložka 37
3.	182/1	PAŠNJAK CRVENJAK U BUBNJARCI		592	2129	Pripis iz uložka 37
4.	182/2	PAŠNJAK CRVENJAK U BUBNJARCI		43	155	Pripis iz uložka 37
5.	334/3	ORANICA NA RAJCI U BRINOM		120	432	Pripis iz uložka 37
6.	453	PAŠNJAK KREŠEVICA U KREŠEVICI		67	241	Pripis iz uložka 37
7.	532/2	ŠUMA CAROVKA U CAROVKI		560	2014	Pripis iz uložka 37
8.	537	ŠUMA CAROVKA U CEROVKI	5	1171	32985	Pripis iz uložka 37
9.	1861	PAŠNJAK LUKA U LUKI		70	252	Pripis iz uložka 189
		UKUPNO:	5	3755	42279	

B

Vlastovnica

Rbr.	Sadržaj upisa	Primjedba
1.	Vlasnički dio: 1/1 REPUBLIKA HRVATSKA	

C

Teretovnica

Rbr.	Sadržaj upisa	Iznos	Primjedba
	Tereta nema!		

Potvrđuje se da ovaj izvadak odgovara stanju zemljišne knjige na datum 13.05.2018.



NESLUŽBENA KOPIJA

REPUBLIKA HRVATSKA

Općinski sud u Karlovcu
ZEMLJIŠNOKNJIŽNI ODJEL OZALJ
Stanje na dan: 13.05.2018. 22:45

Verificirani ZK uložak

Katastarska općina: 321206, JUROVO

Broj ZK uložka: 1030

Broj zadnjeg dnevnika: POČETNO STANJE
Aktivne plombe:

IZVADAK IZ ZEMLJIŠNE KNJIGE

A

Posjedovnica
PRVI ODJELJAK

Rbr.	Broj zemljišta (kat. čestice)	Oznaka zemljišta	Površina			Primjedba
			jutro	čhv	m2	
1.	1936/7	LIVADA GMAJNA		1489	5355	
2.	1936/8	LIVADA GMAJNA	1	27	5852	
3.	1936/9	LIVADA GMAJNA		1350	4855	
4.	1936/10	ORANICA GMAJNA		240	863	
5.	1936/11	LIVADA GMAJNA		1567	5636	
6.	2454	ORANICA LIPNIK	1	789	8592	
		UKUPNO:	2	5462	31153	

B

Vlastovnica

Rbr.	Sadržaj upisa	Primjedba
1.	Vlasnički dio: 1/1 REPUBLIKA HRVATSKA	

C

Teretovnica

Rbr.	Sadržaj upisa	Iznos	Primjedba
	Tereta nema!		

Potvrđuje se da ovaj izvadak odgovara stanju zemljišne knjige na datum 13.05.2018.



NESLUŽBENA KOPIJA

REPUBLIKA HRVATSKA

Općinski sud u Karlovcu
ZEMLJIŠNOKNJIŽNI ODJEL OZALJ
Stanje na dan: 13.05.2018. 22:45

Verificirani ZK uložak

Katastarska općina: 321206, JUROVO

Broj ZK uložka: 67

Broj zadnjeg dnevnika: Z-689/2009

Aktivne plombe:

IZVADAK IZ ZEMLJIŠNE KNJIGE

A

Posjedovnica PRVI ODJELJAK

Rbr.	Broj zemljišta (kat. čestice)	Oznaka zemljišta	Površina			Primjedba
			jutro	čhv	m2	
1.	756	ORANICA POLJE HRTIŠĆE POD SV. ANTONOM		290	1043	
		UKUPNO:		290	1043	

B

Vlastovnica

Rbr.	Sadržaj upisa	Primjedba
2.	Vlasnički dio: 1/1 REPUBLIKA HRVATSKA	

C

Teretovnica

Rbr.	Sadržaj upisa	Iznos	Primjedba
	Tereta nema!		

Potvrđuje se da ovaj izvadak odgovara stanju zemljišne knjige na datum 13.05.2018.



NESLUŽBENA KOPIJA

REPUBLIKA HRVATSKA

Općinski sud u Karlovcu
ZEMLJIŠNOKNJIŽNI ODJEL OZALJ
Stanje na dan: 13.05.2018. 22:45

Verificirani ZK uložak

Katastarska općina: 321206, JUROVO

Broj ZK uložka: 742

Broj zadnjeg dnevnika: Z-418/2006

Aktivne plombe:

IZVADAK IZ ZEMLJIŠNE KNJIGE

A

Posjedovnica PRVI ODJELJAK

Rbr.	Broj zemljišta (kat. čestice)	Oznaka zemljišta	Površina			Primjedba
			jutro	čhv	m2	
1.	1936/6/A	PAŠNJAK GUSLE U GUSLAMA	2		11509	
		UKUPNO:	2		11509	

B

Vlastovnica

Rbr.	Sadržaj upisa	Primjedba
2.	Vlasnički dio: 1/1 REPUBLIKA HRVATSKA	

C

Teretovnica

Rbr.	Sadržaj upisa	Iznos	Primjedba
	Tereta nema!		

Potvrđuje se da ovaj izvadak odgovara stanju zemljišne knjige na datum 13.05.2018.



NESLUŽBENA KOPIJA

REPUBLIKA HRVATSKA

Općinski sud u Karlovcu
 ZEMLJIŠNOKNJIŽNI ODJEL KARLOVAC
 Stanje na dan: 13.05.2018. 22:45

Verificirani ZK uložak

Katastarska općina: 307815, MRZLJAKI
 Broj zadnjeg dnevnika: POČETNO STANJE
 Aktivne plombe:

Broj ZK uložka: 688

IZVADAK IZ ZEMLJIŠNE KNJIGE

A

Posjedovnica

PRVI ODJELJAK

Rbr.	Broj zemljišta (kat. čestice)	Oznaka zemljišta	Površina			Primjedba
			jutro	čhv	m2	
1.	5/1	NAPOIŠĆE UMOL		1538		
2.	107	PUSTOŠINA STENA	4	839		
3.	300/11	IZGON TRATINA		1217		
4.	301	IZGON TRATINA		200		
5.	618/2	STELNIK BIŠĆAN U ST. GORI		28		
6.	807	PUSTOŠINA PASAK		180		
7.	1683	PAŠNJAK IZGON U MRZLJAKI		223		
8.	1684	PAŠNJAK IZGON U MRZLJAKI		57		
9.	1685	PAŠNJAK IZGON U MRZLJAKI		100		
10.	1686	PAŠNJAK IZGON U MRZLJAKI		52		
11.	1695	PAŠNJAK NAD SLAPOM U MRZLJAKI		269		
12.	1696	PAŠNJAK NAD SLAPOM U MRZLJAKI		272		
13.	1697	PAŠNJAK NAD SLAPOM U MRZLJAKI	3	781		
14.	2213	PAŠNJAK IZGON U MRZLJAKI		260		
15.	2216	PAŠNJAK IZGON U MRZLJAKI		50		
16.	2561	PAŠNJAK KAL U MRZLJAKI		73		
17.	2562	PAŠNJAK KAL U MRZLJAKI		445		
18.	2563	PAŠNJAK KAL U MRZLJAKI		160		
19.	2618	PAŠNJAK DRAGE U MRZLJAKI		415		
20.	2791/2	SJENOKOŠA KNEJA U DRAŽICI		595		
21.	3549/7	IZGON LAZ		1075		
22.	3561	ŠUMA BOK		824		
23.	3834	NAPOIŠĆE CERIK		45		
24.	4150	NAPOIŠĆE CERIK		60		
25.	4151	NAPOIŠĆE CERIK		65		
26.	4152	NAPOIŠĆE CERIK		743		
27.	4153	NAPOIŠĆE CERIK		150		

IZVADAK IZ ZEMLJIŠNE KNJIGE

Verificirani ZK uložak
Broj ZK uloška: 688

Katastarska općina: 307815, MRZLJAKI

A
Posjedovnica
PRVI ODJELJAK

Rbr.	Broj zemljišta (kat. čestice)	Oznaka zemljišta	Površina			Primjedba
			jutro	čhv	m2	
		UKUPNO:	7	10716		

B
Vlastovnica

Rbr.	Sadržaj upisa	Primjedba
1.	Vlasnički dio: 1/1 REPUBLIKA HRVATSKA	

C
Teretovnica

Rbr.	Sadržaj upisa	Iznos	Primjedba
1.	1.1 PRIMLJENO 27. STUDENOG 1929 BROJ 2719/Z NA TEMELJU OVOS. PRAVOMOĆ. URUČBENE ISPRAVE OD 03. LIPNJA 1927. BROJ 12640 GR. UKNJIŽENO JE PRAVO DOSMRTNOG UŽIVANJA 1/4 DIJELA NEKRETNINA I TO NA ČKBR. 618/2, 2791/2 I 3561 U A, ZA KORIST: DEHLIĆ DRAGICA (UDOVA) PREUDATA BAHORIĆ, STANKOVCI		

Potvrđuje se da ovaj izvadak odgovara stanju zemljišne knjige na datum 13.05.2018.



NESLUŽBENA KOPIJA

REPUBLIKA HRVATSKA

Općinski sud u Karlovcu
ZEMLJIŠNOKNJIŽNI ODJEL OZALJ
Stanje na dan: 15.05.2018. 00:55

Verificirani ZK uložak

Katastarska općina: 321320, PRAVUTINA

Broj ZK uložka: 1183

Broj zadnjeg dnevnika: RZ-122/2011

Aktivne plombe:

IZVADAK IZ ZEMLJIŠNE KNJIGE

A

Posjedovnica PRVI ODJELJAK

Rbr.	Broj zemljišta (kat. čestice)	Oznaka zemljišta	Površina			Primjedba
			jutro	čhv	m2	
1.	517	PAŠNJAK MLAKA U LAPTI		347	1248	Pripis iz uložka 61
2.	519	PAŠNJAK MLAKA U LAPTI		141	507	Pripis iz uložka 61
3.	520	PAŠNJAK MLAKA U LAPTI		153	550	Pripis iz uložka 61
4.	1490	PAŠNJAK VULICA U LUKI	1	790	8596	Pripis iz uložka 352
5.	1491	PAŠNJAK VULICA U LUKI		937	3370	Pripis iz uložka 352
6.	1555	PAŠNJAK PRI MULJEVIM U ČRETU	1	1028	9452	Pripis iz uložka 352
7.	1576	PAŠNJAK PRI MULJEVIM U JAMI	3	473	18965	Pripis iz uložka 352
8.	2438/1	PAŠNJAK GMAJNA	18	160	104159	Pripis iz uložka 352
9.	2454/1	PAŠNJAK PRI MULJEVIM U MULJEVIM		1548	5568	Pripis iz uložka 352
		UKUPNO:	23	5577	152415	

B

Vlastovnica

Rbr.	Sadržaj upisa	Primjedba
1.	Vlasnički dio: 1/1 REPUBLIKA HRVATSKA	

IZVADAK IZ ZEMLJIŠNE KNJIGE

Katastarska općina: 321320, PRAVUTINA

Verificirani ZK uložak
Broj ZK uložka: 1183C
Teretovnica

Rbr.	Sadržaj upisa	Iznos	Primjedba
Tereta nema!			

Potvrđuje se da ovaj izvadak odgovara stanju zemljišne knjige na datum 15.05.2018.



NESLUŽBENA KOPIJA

REPUBLIKA HRVATSKA

Općinski sud u Karlovcu
ZEMLJIŠNOKNJIŽNI ODJEL OZALJ
Stanje na dan: 15.05.2018. 00:55

Verificirani ZK uložak

Katastarska općina: 321320, PRAVUTINA

Broj ZK uložka: 1176

Broj zadnjeg dnevnika: POČETNO STANJE
Aktivne plombe:

IZVADAK IZ ZEMLJIŠNE KNJIGE

A Posjedovnica PRVI ODJELJAK

Rbr.	Broj zemljišta (kat. čestice)	Oznaka zemljišta	Površina			Primjedba
			jutro	čhv	m2	
1.	319/1	PAŠNJAK LPTI PRI KUPI	1	487	7506	
2.	2448/2	PAŠNJAK PRI MULJEVCU U MULJEVCU	1	680	8200	
3.	2476/5	PAŠNJAK PRI MULJEVCU U MULJEVCU	1	693	8247	
		UKUPNO:	3	1860	23953	

B Vlastovnica

Rbr.	Sadržaj upisa	Primjedba
1.	Vlasnički dio: 1/1 REPUBLIKA HRVATSKA	

C Teretovnica

Rbr.	Sadržaj upisa	Iznos	Primjedba
	Tereta nema!		

Potvrđuje se da ovaj izvadak odgovara stanju zemljišne knjige na datum 15.05.2018.



NESLUŽBENA KOPIJA

REPUBLIKA HRVATSKA

Općinski sud u Karlovcu
ZEMLJIŠNOKNJIŽNI ODJEL OZALJ
Stanje na dan: 15.05.2018. 00:55

Verificirani ZK uložak

Katastarska općina: 321320, PRAVUTINA

Broj ZK uložka: 1130

Broj zadnjeg dnevnika: POČETNO STANJE
Aktivne plombe:

IZVADAK IZ ZEMLJIŠNE KNJIGE

A
Posjedovnica
PRVI ODJELJAK

Rbr.	Broj zemljišta (kat. čestice)	Oznaka zemljišta	Površina			Primjedba
			jutro	čhv	m2	
1.	2477	PAŠNJAK PRI MULJEVCU	2	716	14084	
2.	2478	PAŠNJAK PRI MULJEVCU	2	182	12164	
3.	2480	PAŠNJAK PRI VELIKOM PUTU	1	383	7132	
4.	2481	PAŠNJAK PRI MULJEVCU	1	751	8456	
5.	2483	PAŠNJAK PRI MULJEVCU	3	106	17645	
6.	2484	PAŠNJAK PRI MULJEVCU	1	1141	9858	
7.	2485	PAŠNJAK PRI MULJEVCU	3	1088	21177	
8.	2486/1	PAŠNJAK PRI MULJEVCU	60	385	346663	
9.	2486/2	ORANICA PRI MULJEVCU	21	67	121088	
10.	2486/3	PAŠNJAK PRI MULJEVCU	4		23019	
11.	2486/3B3 A	PUT PRI MULJEVCU		297	1068	
12.	2486/4	PAŠNJAK PRI MULJEVCU	6	796	37391	
13.	2486/5	LIVADA PRI MULJEVCU	2	257	12434	
14.	2486/6	ORANICA PRI MULJEVCU	1		5755	
15.	2486/7	LIVADA PRI MULJEVCU		226	813	
16.	2486/8	ORANICA PRI MULJEVCU		1239	4456	
17.	2487	PAŠNJAK PRI MULJEVCU	1	664	8143	
18.	2488	PAŠNJAK PRI MULJEVCU	1	541	7700	
19.	2489	PAŠNJAK PRI MULJEVCU	3	474	18969	
20.	2490	PAŠNJAK PRI MULJEVCU	2	725	14117	
21.	2491	PAŠNJAK PRI MULJEVCU	1	1061	9571	
22.	2493	PAŠNJAK PRI MULJEVCU	1	274	6740	
		UKUPNO:	116	11373	708443	

IZVADAK IZ ZEMLJIŠNE KNJIGE

Katastarska općina: 321320, PRAVUTINA

Verificirani ZK uložak
Broj ZK uložka: 1130**B**
Vlastovnica

Rbr.	Sadržaj upisa	Primjedba
1.	Vlasnički dio: 1/1 REPUBLIKA HRVATSKA	

C
Teretovnica

Rbr.	Sadržaj upisa	Iznos	Primjedba
Tereta nema!			

Potvrđuje se da ovaj izvadak odgovara stanju zemljišne knjige na datum 15.05.2018.



NESLUŽBENA KOPIJA

REPUBLIKA HRVATSKA

Općinski sud u Karlovcu
ZEMLJIŠNOKNJIŽNI ODJEL OZALJ
Stanje na dan: 15.05.2018. 00:55

Verificirani ZK uložak

Katastarska općina: 321320, PRAVUTINA

Broj ZK uložka: 352

Broj zadnjeg dnevnika: Z-3805/2017

Aktivne plombe:

IZVADAK IZ ZEMLJIŠNE KNJIGE
A
Posjedovnica
PRVI ODJELJAK

Rbr.	Broj zemljišta (kat. čestice)	Oznaka zemljišta	Površina			Primjedba
			jutro	čhv	m2	
1.	1081	PAŠNJAK U ZALUKI		74	266	
2.	1116/1	PAŠNJAK BREZJE U ZALUKI		217	780	
3.	1147/1	FUNDUŠ U SELU		26	94	
4.	1149/1	PAŠNJAK BREŽDE		425	1529	
5.	1596/1	PAŠNJAK PRI MULJEVIM U JAMI	2	43	11664	
6.	1708/1	PAŠNJAK LANIŠĆE	2	820	14457	
7.	1708/4	PAŠNJAK LANIŠĆE		211	760	
8.	1708/5	PAŠNJAK LANIŠĆE		610	2194	
9.	1725	PAŠNJAK ROSULI U MULJEVIM		42	151	
10.	2411	PAŠNJAK PRI MULJEVIM U STELNIKI		184	662	
11.	2437/1	ORANICA GMAJNA			867	
12.	2437/2	PAŠNJAK GMAJNA			2906	
13.	2437/3	ORANICA GMAJNA			1413	
14.	2437/4	VINOGRAD GMAJNA			1547	
15.	2437/5	VINOGRAD GMAJNA			1032	
16.	2437/6	ORANICA GMAJNA			1004	
17.	2437/7	VINOGRAD I ORANICA GMAJNA			896	
		VINOGRAD			306	
		ORANICA			590	
18.	2437/11	PAŠNJAK GMAJNA			1557	
19.	2437/12	ORANICA GMAJNA			2845	
20.	2437/13	VINOGRAD I ORANICA GMAJNA			2319	
		VINOGRAD			539	
		ORANICA			1780	
21.	2437/14	ORANICA GMAJNA			709	
22.	2437/15	VINOGRAD I ORANICA GMAJNA			1367	
		VINOGRAD			360	

IZVADAK IZ ZEMLJIŠNE KNJIGE

Verificirani ZK uložak

Katastarska općina: 321320, PRAVUTINA

Broj ZK uložka: 352

A
Posjedovnica
PRVI ODJELJAK

Rbr.	Broj zemljišta (kat. čestice)	Oznaka zemljišta	Površina			Primjedba
			jutro	čhv	m2	
		ORANICA			1007	
23.	2437/16	ORANICA GMAJNA			1500	
24.	2437/17	PAŠNJAK I VINOGRAD GMAJNA			2931	
		PAŠNJAK			2212	
		VINOGRAD			719	
25.	2437/18	VINOGRAD I ORANICA GMAJNA			2880	
		VINOGRAD			539	
		ORANICA			2341	
26.	2437/19	VINOGRAD GMAJNA			1396	
27.	2437/20	VINOGRAD I ORANICA GMAJNA			1503	
		VINOGRAD			539	
		ORANICA			964	
28.	2437/21	ORANICA GMAJNA			1471	
29.	2437/22	VINOGRAD I ORANICA GMAJNA			1600	
		VINOGRAD			539	
		ORANICA			1061	
30.	2437/23	VINOGRAD I ORANICA GMAJNA			3097	
		VINOGRAD			360	
		ORANICA			2737	
31.	2437/24	VINOGRAD GMAJNA			1514	
32.	2437/25	ORANICA GMAJNA			1557	
33.	2437/26	VINOGRAD I ORANICA GMAJNA			3075	
		VINOGRAD			719	
		ORANICA			2356	
34.	2438/22	ORANICA I VINOGRAD GMAJNA		441	1586	
35.	2445/2	PAŠNJAK GMAJNA			34640	
36.	2445/21	PAŠNJAK GMAJNA		160	575	
37.	2445/24	PAŠNJAK GMAJNA		153	550	
38.	2447	PAŠNJAK PRI MULJEVIM U MULJEVIM		888	3194	
		UKUPNO:	4	4294	114088	

IZVADAK IZ ZEMLJIŠNE KNJIGE

Verificirani ZK uložak
Broj ZK uložka: 352

Katastarska općina: 321320, PRAVUTINA

B
Vlastovnica

Rbr.	Sadržaj upisa	Primjedba
1.	Vlasnički dio: 1/1 OPĆENARODNA IMOVINA - ORGAN UPRAVLJANJA NARODNI ODBOR OPĆ. OZALJ	

C
Teretovnica

Rbr.	Sadržaj upisa	Iznos	Primjedba
Tereta nema!			

Potvrđuje se da ovaj izvadak odgovara stanju zemljišne knjige na datum 15.05.2018.



NESLUŽBENA KOPIJA

REPUBLIKA HRVATSKA

Općinski sud u Karlovcu
ZEMLJIŠNOKNJIŽNI ODJEL OZALJ
Stanje na dan: 15.05.2018. 00:55

Verificirani ZK uložak

Katastarska općina: 321320, PRAVUTINA

Broj ZK uložka: 1196

Broj zadnjeg dnevnika: Z-500/2009

Aktivne plombe:

IZVADAK IZ ZEMLJIŠNE KNJIGE

A

Posjedovnica PRVI ODJELJAK

Rbr.	Broj zemljišta (kat. čestice)	Oznaka zemljišta	Površina			Primjedba
			jutro	čhv	m2	
1.	1339	ORANICA LUKA PRI KUPI U ZAVRTNICI		411	1478	Pripis iz uložka 936
2.	1345/7	PUT		370	1331	Pripis iz uložka 936
3.	1345/8	PUT		118	424	Pripis iz uložka 936
4.	1462/2	PUT		42	151	Pripis iz uložka 936
5.	1463/2	SJENOKOŠA LUŠČIĆ U LUKI		144	518	Pripis iz uložka 936
6.	1502	PAŠNJAK KUT U ČRETU		911	3277	Pripis iz uložka 936
		UKUPNO:		1996	7179	

B

Vlastovnica

Rbr.	Sadržaj upisa	Primjedba
1.	Vlasnički dio: 1/1 REPUBLIKA HRVATSKA	

C

Teretovnica

Rbr.	Sadržaj upisa	Iznos	Primjedba
	Tereta nema!		

Potvrđuje se da ovaj izvadak odgovara stanju zemljišne knjige na datum 15.05.2018.



NESLUŽBENA KOPIJA

REPUBLIKA HRVATSKA

Općinski sud u Karlovcu
ZEMLJIŠNOKNJIŽNI ODJEL OZALJ
Stanje na dan: 15.05.2018. 00:55

Verificirani ZK uložak

Katastarska općina: 321362, SRAČAK

Broj ZK uložka: 640

Broj zadnjeg dnevnika: Z-134/2010

Aktivne plombe:

IZVADAK IZ ZEMLJIŠNE KNJIGE

A

Posjedovnica PRVI ODJELJAK

Rbr.	Broj zemljišta (kat. čestice)	Oznaka zemljišta	Površina			Primjedba
			jutro	čhv	m2	
1.	732/6	PUT		280	1007	
2.	733/9	PUT		300	1079	
3.	735/9	PUT		200	719	
4.	1951/4	PAŠNJAK PALETINA	1		5755	
5.	1951/11	PAŠNJAK PALETINA	1		5755	
6.	2159/11	PUT		250	899	
7.	2161/3	PAŠNJAK POD HRASTOM U TOPOLJU		37	133	
8.	2588	PAŠNJAK MALA VRTAČA U MALOJ VRTAČI		346	1244	
		UKUPNO:	2	1413	16591	

B

Vlastovnica

Rbr.	Sadržaj upisa	Primjedba
2.	Vlasnički dio: 1/1 REPUBLIKA HRVATSKA	

C

Teretovnica

Rbr.	Sadržaj upisa	Iznos	Primjedba
	Tereta nema!		

Potvrđuje se da ovaj izvadak odgovara stanju zemljišne knjige na datum 15.05.2018.



NESLUŽBENA KOPIJA

REPUBLIKA HRVATSKA

Općinski sud u Karlovcu
ZEMLJIŠNOKNJIŽNI ODJEL OZALJ
Stanje na dan: 15.05.2018. 00:55

Verificirani ZK uložak

Katastarska općina: 321362, SRAČAK

Broj ZK uložka: 10

Broj zadnjeg dnevnika: Z-403/2006

Aktivne plombe:

IZVADAK IZ ZEMLJIŠNE KNJIGE

A

Posjedovnica PRVI ODJELJAK

Rbr.	Broj zemljišta (kat. čestice)	Oznaka zemljišta	Površina			Primjedba
			jutro	čhv	m2	
1.	727/4	PUT NOVO OTVORENI		240	863	
2.	2682	PAŠNJAK MOŠANEC GMAJNA U STELNICI		52	187	Pripis iz uložka 57
3.	2685	PAŠNJAK MOŠANEC GMAJNA U STELNICI		208	748	Pripis iz uložka 57
4.	2686	PAŠNJAK VULICA		325	1169	Pripis iz uložka 57
5.	2808/1	PAŠNJAK UMOL	3	239	18124	Pripis iz uložka 57
6.	2809	ŠUMA GMAJNA U NJIVI		515	1852	Pripis iz uložka 57
		UKUPNO:	3	1579	22943	

B

Vlastovnica

Rbr.	Sadržaj upisa	Primjedba
2.	Vlasnički dio: 1/1 REPUBLIKA HRVATSKA	

C

Teretovnica

Rbr.	Sadržaj upisa	Iznos	Primjedba
	Tereta nema!		

Potvrđuje se da ovaj izvadak odgovara stanju zemljišne knjige na datum 15.05.2018.



NESLUŽBENA KOPIJA

REPUBLIKA HRVATSKA

Općinski sud u Karlovcu
ZEMLJIŠNOKNJIŽNI ODJEL OZALJ
Stanje na dan: 15.05.2018. 00:55

Verificirani ZK uložak

Katastarska općina: 321362, SRAČAK

Broj ZK uložka: 858

Broj zadnjeg dnevnika: Z-402/2006

Aktivne plombe:

IZVADAK IZ ZEMLJIŠNE KNJIGE

A

Posjedovnica
PRVI ODJELJAK

Rbr.	Broj zemljišta (kat. čestice)	Oznaka zemljišta	Površina			Primjedba
			jutro	čhv	m2	
1.	724	PAŠNJAK U DOL. BREZJU		273	982	Pripis iz uložka 176
2.	725	PAŠNJAK U DOL. BREZJU		429	1543	Pripis iz uložka 176
3.	726	PAŠNJAK U DOL. BREZJU		120	432	Pripis iz uložka 176
4.	738/1D	PAŠNJAK U GOR. BREZJU		600	2158	Pripis iz uložka 176
5.	932	PAŠNJAK U GORNJEM BREZJU		536	1928	Pripis iz uložka 176
6.	933	PAŠNJAK U GORNJEM BREZJU		66	237	Pripis iz uložka 176
7.	934	PAŠNJAK U GORNJEM BREZJU		90	324	Pripis iz uložka 176
8.	941	PAŠNJAK U DOLČICU		384	1381	Pripis iz uložka 176
9.	942	PAŠNJAK U DOLČICU		44	158	Pripis iz uložka 176
10.	956	PAŠNJAK U DOLČICU		82	295	Pripis iz uložka 176
		UKUPNO:		2624	9438	

B

Vlastovnica

Rbr.	Sadržaj upisa	Primjedba
1.	Vlasnički dio: 1/1 REPUBLIKA HRVATSKA	

IZVADAK IZ ZEMLJIŠNE KNJIGE

Verificirani ZK uložak
Broj ZK uložka: 858

Katastarska općina: 321362, SRAČAK

C
Teretovnica

Rbr.	Sadržaj upisa	Iznos	Primjedba
Tereta nema!			

Potvrđuje se da ovaj izvadak odgovara stanju zemljišne knjige na datum 15.05.2018.



NESLUŽBENA KOPIJA

REPUBLIKA HRVATSKA

Općinski sud u Karlovcu
ZEMLJIŠNOKNJIŽNI ODJEL OZALJ
Stanje na dan: 15.05.2018. 00:55

Verificirani ZK uložak

Katastarska općina: 321362, SRAČAK

Broj ZK uložka: 337

Broj zadnjeg dnevnika: Z-526/2009

Aktivne plombe:

IZVADAK IZ ZEMLJIŠNE KNJIGE

A

Posjedovnica PRVI ODJELJAK

Rbr.	Broj zemljišta (kat. čestice)	Oznaka zemljišta	Površina			Primjedba
			jutro	čhv	m2	
1.	973	ORANICA DOLČIĆ U DOLČIĆU		286	1029	
2.	1013	ORANICA POD BREZAMI U DOLČIĆU		203	730	
		UKUPNO:		489	1759	

B

Vlastovnica

Rbr.	Sadržaj upisa	Primjedba
2.	Vlasnički dio: 1/1 REPUBLIKA HRVATSKA	

C

Teretovnica

Rbr.	Sadržaj upisa	Iznos	Primjedba
	Tereta nema!		

Potvrđuje se da ovaj izvadak odgovara stanju zemljišne knjige na datum 15.05.2018.



NESLUŽBENA KOPIJA

REPUBLIKA HRVATSKA

Općinski sud u Karlovcu
ZEMLJIŠNOKNJIŽNI ODJEL OZALJ
Stanje na dan: 15.05.2018. 00:55

Verificirani ZK uložak

Katastarska općina: 321362, SRAČAK

Broj ZK uložka: 176

Broj zadnjeg dnevnika: Z-1181/2009

Aktivne plombe:

IZVADAK IZ ZEMLJIŠNE KNJIGE

A

Posjedovnica
PRVI ODJELJAK

Rbr.	Broj zemljišta (kat. čestice)	Oznaka zemljišta	Površina			Primjedba
			jutro	čhv	m2	
1.	248	PAŠNJAK U JAZBINI		50	180	
2.	249	PAŠNJAK U JAZBINI		63	227	
3.	544	PAŠNJAK U OBLOKU		245	881	
4.	545	PAŠNJAK U OBLOKU		64	230	
5.	682	PUSTOŠINA GRABA U BOKU		149	536	
6.	723/1	ORANICA BOK		142	511	
7.	723/2	ORANICA BOK		97	349	
8.	738/3	PUT NOVO OTVORENI		1004	3611	
9.	949	PUSTOŠINA U DOLČIĆU		110	396	
10.	963	PAŠNJAK RAVAN U DOLČIĆU		37	133	
11.	968	PAŠNJAK DOLČIĆ		39	140	
12.	1022	PAŠNJAK U DOLČIĆU		44	158	
13.	1023	PAŠNJAK U DOLČIĆU		18	65	
14.	1024	PAŠNJAK U DOLČIĆU		60	216	
		UKUPNO:		2122	7633	

B

Vlastovnica

Rbr.	Sadržaj upisa	Primjedba
2.	Vlasnički dio: 1/1 REPUBLIKA HRVATSKA	

IZVADAK IZ ZEMLJIŠNE KNJIGE

Verificirani ZK uložak
Broj ZK uložka: 176

Katastarska općina: 321362, SRAČAK

C
Teretovnica

Rbr.	Sadržaj upisa	Iznos	Primjedba
Tereta nema!			

Potvrđuje se da ovaj izvadak odgovara stanju zemljišne knjige na datum 15.05.2018.



NESLUŽBENA KOPIJA

REPUBLIKA HRVATSKA

Općinski sud u Karlovcu
ZEMLJIŠNOKNJIŽNI ODJEL OZALJ
Stanje na dan: 15.05.2018. 00:55

Verificirani ZK uložak

Katastarska općina: 321362, SRAČAK

Broj ZK uložka: 868

Broj zadnjeg dnevnika: Z-979/2009

Aktivne plombe:

IZVADAK IZ ZEMLJIŠNE KNJIGE

A

Posjedovnica PRVI ODJELJAK

Rbr.	Broj zemljišta (kat. čestice)	Oznaka zemljišta	Površina			Primjedba
			jutro	čhv	m2	
1.	1578	PAŠNJAK BISAGE		13	47	Pripis iz uložka 156
2.	1642	PAŠNJAK U JAZBINI		194	698	Pripis iz uložka 156
3.	1693	ČRET JELAŠE U BISAGI		413	1485	Pripis iz uložka 156
4.	1916	PAŠNJAK POD STRMCEM		45	162	Pripis iz uložka 156
		UKUPNO:		665	2392	

B

Vlastovnica

Rbr.	Sadržaj upisa	Primjedba
1.	Vlasnički dio: 1/1 REPUBLIKA HRVATSKA	

C

Teretovnica

Rbr.	Sadržaj upisa	Iznos	Primjedba
	Tereta nema!		

Potvrđuje se da ovaj izvadak odgovara stanju zemljišne knjige na datum 15.05.2018.



NESLUŽBENA KOPIJA

REPUBLIKA HRVATSKA

Općinski sud u Karlovcu
ZEMLJIŠNOKNJIŽNI ODJEL OZALJ
Stanje na dan: 15.05.2018. 00:55

Verificirani ZK uložak

Katastarska općina: 321362, SRAČAK

Broj ZK uložka: 588/A

Broj zadnjeg dnevnika: Z-59/2015

Aktivne plombe:

IZVADAK IZ ZEMLJIŠNE KNJIGE

A

Posjedovnica PRVI ODJELJAK

Rbr.	Broj zemljišta (kat. čestice)	Oznaka zemljišta	Površina			Primjedba
			jutro	čhv	m2	
1.	637	PUSTOŠINA POTOČIĆ U POTOČIĆU		211	759	
2.	1817	PAŠNJAK POLJE		128	460	
3.	1818	ORANICA POLJE		947	3406	
4.	1896	ORANICA MALA NJIVICA		649	2334	
5.	1897	ORANICA DUGAVA		1160	4172	
6.	1900	ORANICA POLJE		349	1255	
7.	1901	LIVADA POLJE		693	2492	
8.	1902	LIVADA POLJE		359	1291	
9.	1950/7	PAŠNJAK MALA NJIVICA		841	3025	
10.	2164/148	ŠUMA LIPNIK		619	2226	
		UKUPNO:		5956	21420	

B

Vlastovnica

Rbr.	Sadržaj upisa	Primjedba
2.	Vlasnički dio: 1/1 REPUBLIKA HRVATSKA	

Rbr.	Sadržaj upisa	Primjedba
Upisi koji vrijede za sve udjele na B listu:		
2.1	Zaprimljeno 08.02.2012. broj Z-114/12 Na temelju Tužbe od 29. studeni 2011. zabilježuje se spor Belanić Franje iz Ertića 3 kao tužitelja c/a Republika Hrvatska kao tuženika radi utvrđenja prava vlasništva na čk.br. 1818 upisanoj u A.	

IZVADAK IZ ZEMLJIŠNE KNJIGE

Katastarska općina: 321362, SRAČAK

Verificirani ZK uložak
Broj ZK uložka: 588/AC
Teretovnica

Rbr.	Sadržaj upisa	Iznos	Primjedba
Tereta nema!			

Potvrđuje se da ovaj izvadak odgovara stanju zemljišne knjige na datum 15.05.2018.



NESLUŽBENA KOPIJA

REPUBLIKA HRVATSKA

Općinski sud u Karlovcu
ZEMLJIŠNOKNJIŽNI ODJEL OZALJ
Stanje na dan: 15.05.2018. 00:55

Verificirani ZK uložak

Katastarska općina: 321486, ŽAKANJE

Broj ZK uložka: 37

Broj zadnjeg dnevnika: Z-750/2008

Aktivne plombe:

IZVADAK IZ ZEMLJIŠNE KNJIGE

A

Posjedovnica PRVI ODJELJAK

Rbr.	Broj zemljišta (kat. čestice)	Oznaka zemljišta	Površina			Primjedba
			jutro	čhv	m2	
1.	27	ORANICA KOD KUĆE U ŽAKANJU		301	1083	
2.	28	KUĆA UČIONA U ŽAKANJU		55	198	
3.	117	PAŠNJAK U ŽAKANJU	1	171	6370	
4.	489/64	PUT		573	2061	Pripis iz uložka 38
		UKUPNO:	1	1100	9712	

B

Vlastovnica

Rbr.	Sadržaj upisa	Primjedba
2.	Vlasnički dio: 1/1 REPUBLIKA HRVATSKA	

C

Teretovnica

Rbr.	Sadržaj upisa	Iznos	Primjedba
	Tereta nema!		

Potvrđuje se da ovaj izvadak odgovara stanju zemljišne knjige na datum 15.05.2018.



NESLUŽBENA KOPIJA

REPUBLIKA HRVATSKA

Općinski sud u Karlovcu
ZEMLJIŠNOKNJIŽNI ODJEL OZALJ
Stanje na dan: 11.06.2018. 23:41

Verificirani ZK uložak

Katastarska općina: 321486, ŽAKANJE

Broj ZK uložka: 1241

Broj zadnjeg dnevnika: Z-653/2008

Aktivne plombe:

IZVADAK IZ ZEMLJIŠNE KNJIGE

A

Posjedovnica
PRVI ODJELJAK

Rbr.	Broj zemljišta (kat. čestice)	Oznaka zemljišta	Površina			Primjedba
			jutro	čhv	m2	
1.	1575	ŠUMA OLTAR U KANJI VRHU		1008	3625	
2.	1787	SJENOKOŠA MELJEV DOLAC		443	1593	
3.	1788	ORANICA DONJA NJIVA		257	924	
4.	1789	VOĆNJAK VRT		303	1090	
5.	1795	ŠUMA KLEMENOVKA		576	2072	
6.	1796	ORANICA KLEMENOVKA		1112	3999	
7.	1798	VINOGRAD KLJUČ		310	1115	
		UKUPNO:		4009	14418	

B

Vlastovnica

Rbr.	Sadržaj upisa	Primjedba
2.	Vlasnički dio: 1/1 REPUBLIKA HRVATSKA	

C

Teretovnica

Rbr.	Sadržaj upisa	Iznos	Primjedba
	Tereta nema!		

Potvrđuje se da ovaj izvadak odgovara stanju zemljišne knjige na datum 11.06.2018.



NESLUŽBENA KOPIJA

REPUBLIKA HRVATSKA

Općinski sud u Karlovcu

ZEMLJIŠNOKNJIŽNI ODJEL OZALJ

Stanje na dan: 15.05.2018. 00:55

Verificirani ZK uložak

Katastarska općina: 321486, ŽAKANJE

Broj ZK uložka: 1069

Broj zadnjeg dnevnika: RZ-39/2011

Aktivne plombe:

IZVADAK IZ ZEMLJIŠNE KNJIGE

A

Posjedovnica

PRVI ODJELJAK

Rbr.	Broj zemljišta (kat. čestice)	Oznaka zemljišta	Površina			Primjedba
			jutro	čhv	m2	
1.	116	PAŠNJAK POD PUTOM U ŽAKANJU	1	107	6139	
2.	191	PAŠNJAK POD VRTOM POD DVOROM	1	807	8657	
3.	192	PAŠNJAK POD VRTOM POD DVOROM		884	3179	
4.	526/20	VINOGRAD REBAR U REBRU		775	2787	
5.	526/22	VINOGRAD REBAR U REBRU		735	2644	
6.	558	ORANICA PERUNKOVKA U REBRU		606	2180	
7.	769	VINOGRAD GRABRIK U GRABRIKU		262	942	
8.	770	ORANICA GRABRIK U GRABRIKU		178	640	
9.	771	ORANICA GRABRIK U GRABRIKU		54	194	
10.	772	VINOGRAD GRABRIK U GRABRIKU		118	424	
11.	774	ORANICA GRABRIK U GRABRIKU		81	291	
12.	775	ORANICA GRABRIK U GRABRIKU		114	410	
13.	776	VINOGRAD GRABRIK U GRABRIKU		265	953	
14.	778	ORANICA GRABRIK U GRABRIKU		778	2798	
15.	779	ORANICA GRABRIK U GRABRIKU		93	334	
16.	781	VINOGRAD GRABRIK U GRABRIKU		229	824	
17.	782	ORANICA GRABRIK U GRABRIKU		98	352	
18.	783	ORANICA GRABRIK U GRABRIKU		51	183	
19.	785	VINOGRAD GRABRIK U GRABRIKU		185	665	
20.	786	ORANICA GRABRIK U GRABRIKU		57	205	
21.	982/5	ŠUMA LIPOVICA		289	1039	
22.	996	ŠUMA PUŠĆA U LIPOVICI		1438	5172	
23.	1046	ŠUMA KRČI U SREDNJOJ LOZI		1027	3694	
24.	1382/1U	ŠUMA MOČVARKA U PEĆINAH		1400	5035	
25.	1389	SJENOKOŠA BREZOVAC U HRTAČI	1	285	6780	
26.	1472/6	ŠUMA BREZNIK		1064	3827	
27.	1485	ORANICA BREZNIK U BERZNIKU		100	360	

IZVADAK IZ ZEMLJIŠNE KNJIGE

Verificirani ZK uložak

Katastarska općina: 321486, ŽAKANJE

Broj ZK uložka: 1069

A

Posjedovnica

PRVI ODJELJAK

Rbr.	Broj zemljišta (kat. čestice)	Oznaka zemljišta	Površina			Primjedba
			jutro	čhv	m2	
28.	1486	VINOGRAD BREZNIK U BREZNIKU		251	903	
29.	1487	ŠUMA BREZNIK U BREZNIKU		658	2367	
30.	1488	VINOGRAD BREZNIK U BREZNIKU		310	1115	
31.	1489	ORANICA BREZNIK U BREZNIKU		170	611	
32.	1490	ŠUMA BREZNIK U BREZNIKU		93	334	
33.	1491	ŠUMA BREZNIK U BREZNIKU		87	313	
34.	1492	ORANICA BREZNIK U BREZNIKU		50	180	
35.	1493	VINOGRAD BREZNIK U BREZNIKU		341	1226	
36.	1494	ŠUMA BREZNIK U BREZNIKU		541	1946	
37.	1495	ŠUMA BREZNIK U BREZNIKU		377	1356	
38.	1496	VINOGRAD BREZNIK U BERZNIKU		250	899	
39.	1497	ORANICA BREZNIK U BREZNIKU		40	144	
40.	1498	PAŠNJAK BREZNIK U BREZNIKU		50	180	
41.	1499	ŠUMA BREZNIK U BREZNIKU		113	406	
42.	1500	ŠUMA BREZNIK U BREZNIKU		209	752	
43.	1501	ORANICA BREZNIK U BREZNIKU		104	374	
44.	1502	VINOGRAD BREZNIK U BREZNIKU		355	1277	
45.	1503	ŠUMA BREZNIK U BREZNIKU		596	2144	
46.	1504	ŠUMA BREZNIK U BREZNIKU		683	2457	
47.	1505	VINOGRAD BREZNIK U BREZNIKU		375	1349	
48.	1506	ŠUMA BREZNIK U BREZNIKU		385	1385	
49.	1507	ŠUMA BREZNIK U BREZNIKU		186	669	
50.	1508	VINOGRAD BREZNIK U BREZNIKU		166	597	
51.	1509	ŠUMA BREZNIK U BREZNIKU		289	1039	
52.	1510	ŠUMA BREZNIK U BREZNIKU		392	1410	
53.	1511	VINOGRAD BREZNIK U BREZNIKU		208	748	
54.	1512	ŠUMA BREZNIK U BREZNIKU		271	975	
55.	1513	ŠUMA BREZNIK U BREZNIKU		533	1917	
56.	1514	VINOGRAD BREZNIK U BREZNIKU		371	1334	
57.	1515	ŠUMA BREZNIK U BREZNIKU		696	2503	
58.	1517	VINOGRAD BREZNIK U BREZNIKU		212	762	
59.	1519	ŠUMA BREZNIK U BREZNIKU		1269	4564	
60.	1520	VINOGRAD BREZNIK U BREZNIKU		516	1856	
61.	1521	ŠUMA BREZNIK U BREZNIKU		947	3406	
62.	1536	PAŠNJAK MAČVANKA U PEĆINI		398	1431	

IZVADAK IZ ZEMLJIŠNE KNJIGE

Katastarska općina: 321486, ŽAKANJE

Verificirani ZK uložak
Broj ZK uložka: 1069A
Posjedovnica
PRVI ODJELJAK

Rbr.	Broj zemljišta (kat. čestice)	Oznaka zemljišta	Površina			Primjedba
			jutro	čhv	m2	
63.	1537/1	PAŠNJAK MAČVANKA U PEĆINI		332	1194	
64.	1538/1	PAŠNJAK MOČVARKA U PEĆINAH		470	1690	
65.	1538/2	ORANICA MOČVARKA U PEĆINAH		1412	5078	
66.	1538/3	ŠUMA MOČVARKA U PEĆINAH		958	3446	
67.	1556	PAŠNJAK VETRNIKA U PEĆINI		480	1726	
		UKUPNO:	3	28224	118771	

B
Vlastovnica

Rbr.	Sadržaj upisa	Primjedba
1.	Vlasnički dio: 1/1 SCHULZ DRAGOJLA, ROĐ. PL. TOMAŠIĆ	

C
Teretovnica

Rbr.	Sadržaj upisa	Iznos	Primjedba
	Tereta nema!		

Potvrđuje se da ovaj izvadak odgovara stanju zemljišne knjige na datum 15.05.2018.

Prilog 3.

POSJEDNOVNI LISTOVI



REPUBLIKA HRVATSKA
DRŽAVNA GEODETSKA UPRAVA
PODRUČNI URED ZA KATASTAR KARLOVAC
ODJEL ZA KATASTAR NEKRETNINA OZALJ

NESLUŽBENA KOPIJA

Stanje na dan: 13.05.2018. 22:45

PRIJEPIS POSJEDOVNOG LISTA

Katastarska općina: BUBNJARCI (Mbr. 321133)

Posjedovni list: 815

Udio	Prezime i ime odnosno tvrtka ili naziv, prebivalište odnosno sjedište upisane osobe	OIB
1/1	REPUBLIKA HRVATSKA, NEPOZNATA ADRESA (VLASNIK)	52634238587

Podaci o katastarskim česticama

Zgr	Dio	Broj katastarske čestice	Adresa katastarske čestice/Način uporabe katastarske čestice/Način uporabe zgrade, naziv zgrade, kućni broj zgrade	Površina/m2	Broj D.L.	Posebni pravni režimi	Primjedba
		956	MEKOTE	1417			
			PAŠNJAK	1417			
		957/1	MEKOTE	662			
			LIVADA	662			
		957/2	MEKOTE	928			
			ORANICA	928			
Ukupna površina katastarskih čestica				3007			

NAPOMENA: Ovaj prijepis posjedovnog lista nije dokaz o vlasništvu na katastarskim česticama upisanim u posjedovnom listu.



REPUBLIKA HRVATSKA
DRŽAVNA GEODETSKA UPRAVA
PODRUČNI URED ZA KATASTAR KARLOVAC
ODJEL ZA KATASTAR NEKRETNINA OZALJ

NESLUŽBENA KOPIJA

Stanje na dan: 13.05.2018. 22:45

PRIJEPIS POSJEDOVNOG LISTA

Katastarska općina: BUBNJARCI (Mbr. 321133)

Posjedovni list: 766

Udio	Prezime i ime odnosno tvrtka ili naziv, prebivalište odnosno sjedište upisane osobe	OIB
1/1	REPUBLIKA HRVATSKA, NEPOZNATA ADRESA (VLASNIK)	52634238587

Podaci o katastarskim česticama

Zgr	Dio	Broj katastarske čestice	Adresa katastarske čestice/Način uporabe katastarske čestice/Način uporabe zgrade, naziv zgrade, kućni broj zgrade	Površina/m ²	Broj D.L.	Posebni pravni režimi	Primjedba
		169/1	PEČINA	647			
			PAŠNJAK	647			
		169/2	PEČINA	3424			
			PAŠNJAK	3424			
		182/1	ČRVENJAK	2130			
			PAŠNJAK	2130			
		182/2	ČVENJAK	155			
			PAŠNJAK	155			
		334/3	NERAJCI	432			
			PAŠNJAK	432			
		453	PRI SREDNJEM VR	241			
			PAŠNJAK	241			
		532/2	CEROVKA	2014			
			PAŠNJAK	2014			
		537	CEROVKA	32984			
			PAŠNJAK	32984			
		1861	LUKA	252			
			PAŠNJAK	252			
Ukupna površina katastarskih čestica				42279			

NAPOMENA: Ovaj prijepis posjedovnog lista nije dokaz o vlasništvu na katastarskim česticama upisanim u posjedovnom listu.



REPUBLIKA HRVATSKA
DRŽAVNA GEODETSKA UPRAVA
PODRUČNI URED ZA KATASTAR KARLOVAC
ODJEL ZA KATASTAR NEKRETNINA OZALJ

NESLUŽBENA KOPIJA

Stanje na dan: 13.05.2018. 22:45

PRIJEPIS POSJEDOVNOG LISTA

Katastarska općina: JUROVO (Mbr. 321206)

Posjedovni list: 360

Udio	Prezime i ime odnosno tvrtka ili naziv, prebivalište odnosno sjedište upisane osobe	OIB
1/1	RH - POLJOPRIVREDNO ZEMLJIŠTE U VLASNIŠTVU DRŽAVE,	

Podaci o katastarskim česticama

Zgr	Dio	Broj katastarske čestice	Adresa katastarske čestice/Način uporabe katastarske čestice/Način uporabe zgrade, naziv zgrade, kućni broj zgrade	Površina/m ²	Broj D.L.	Posebni pravni režimi	Primjedba
	D	1936/3	GMAJNA VOĆNJAK	992 992	3		
		1936/7	GMAJNA LIVADA	5355 5355	3		
		1936/8	GMAJNA LIVADA	5852 5852	3		
		1936/9	GMAJNA LIVADA	4855 4855	3		
	D	1936/10	GMAJNA VOĆNJAK	163 163	3		
		1936/11	GMAJNA LIVADA	5636 5636			
	D	1936/15	GMAJNA VOĆNJAK	1700 1700	3		
		2396	ŠIPRAČI ORANICA	1349 1349	1		
		2454	LIPNIK ORANICA	8592 8592	5		
		2573	KOBILJAK PAŠNJAK	370 370	5		
Ukupna površina katastarskih čestica				34864			

NAPOMENA: Ovaj prijepis posjedovnog lista nije dokaz o vlasništvu na katastarskim česticama upisanim u posjedovnom listu.



REPUBLIKA HRVATSKA
DRŽAVNA GEODETSKA UPRAVA
PODRUČNI URED ZA KATASTAR KARLOVAC
ODJEL ZA KATASTAR NEKRETNINA OZALJ

NESLUŽBENA KOPIJA

Stanje na dan: 13.05.2018. 22:45

PRIJEPIS POSJEDOVNOG LISTA

Katastarska općina: JUROVO (Mbr. 321206)

Posjedovni list: 629

Udio	Prezime i ime odnosno tvrtka ili naziv, prebivalište odnosno sjedište upisane osobe	OIB
1/1	REPUBLIKA HRVATSKA, NEPOZNATA ADRESA (VLASNIK)	52634238587

Podaci o katastarskim česticama

Zgr	Dio	Broj katastarske čestice	Adresa katastarske čestice/Način uporabe katastarske čestice/Način uporabe zgrade, naziv zgrade, kućni broj zgrade	Površina/m2	Broj D.L.	Posebni pravni režimi	Primjedba
		756	POD RESOM	1043	1		
			ORANICA	1043			
Ukupna površina katastarskih čestica				1043			

NAPOMENA: Ovaj prijepis posjedovnog lista nije dokaz o vlasništvu na katastarskim česticama upisanim u posjedovnom listu.



REPUBLIKA HRVATSKA
DRŽAVNA GEODETSKA UPRAVA
PODRUČNI URED ZA KATASTAR KARLOVAC
ODJEL ZA KATASTAR NEKRETNINA OZALJ

NESLUŽBENA KOPIJA

Stanje na dan: 13.05.2018. 22:45

PRIJEPIS POSJEDOVNOG LISTA

Katastarska općina: JUROVO (Mbr. 321206)

Posjedovni list: 573

Udio	Prezime i ime odnosno tvrtka ili naziv, prebivalište odnosno sjedište upisane osobe	OIB
1/1	REPUBLIKA HRVATSKA, NEPOZNATA ADRESA (VLASNIK)	52634238587

Podaci o katastarskim česticama

Zgr	Dio	Broj katastarske čestice	Adresa katastarske čestice/Način uporabe katastarske čestice/Način uporabe zgrade, naziv zgrade, kućni broj zgrade	Površina/m2	Broj D.L.	Posebni pravni režimi	Primjedba
		1936/6	GMAJNA	11509	3		
			PAŠNJAK	1509			
			VOĆNJAK	10000			
Ukupna površina katastarskih čestica				11509			

NAPOMENA: Ovaj prijepis posjedovnog lista nije dokaz o vlasništvu na katastarskim česticama upisanim u posjedovnom listu.



REPUBLIKA HRVATSKA
DRŽAVNA GEODETSKA UPRAVA
PODRUČNI URED ZA KATASTAR KARLOVAC
ODJEL ZA KATASTAR NEKRETNINA DUGA RESA

NESLUŽBENA KOPIJA

Stanje na dan: 13.05.2018. 22:45

PRIJEPIS POSJEDOVNOG LISTA

Katastarska općina: MRZLJAKI (Mbr. 307815)

Posjedovni list: 248

Udio	Prezime i ime odnosno tvrtka ili naziv, prebivalište odnosno sjedište upisane osobe	OIB
1/1	REPUBLIKA HRVATSKA, POLJOPRIVREDNO ZEM.U VL.DRŽAVE, NEPOZNATA ADRESA	

Podaci o katastarskim česticama

Zgr	Dio	Broj katastarske čestice	Adresa katastarske čestice/Način uporabe katastarske čestice/Način uporabe zgrade, naziv zgrade, kućni broj zgrade	Površina/m ²	Broj D.L.	Posebni pravni režimi	Primjedba
		5/1	UMOL	5604			
			PAŠNJAK	5604			
		107	STENA	26036			
			PAŠNJAK	26036			
		144/18	STENA	1453			
			PAŠNJAK	1453			
		300/11	TRATINA	4377			
			PAŠNJAK	4377			
		300/21	TRATINA	899			
			PAŠNJAK	899			
		301	TRATINA	719			
			PAŠNJAK	719			
		618/2	ŽUNETKA	101			
			PAŠNJAK	101			
		807	PUŠTOŠ	647			
			PAŠNJAK	647			
		1604	OBLOŽIĆ	1982			
			PAŠNJAK	1982			
		1683	IZGON	802			
			PAŠNJAK	802			
		1684	IZGON	205			
			PAŠNJAK	205			
		1685	IZGON	360			
			PAŠNJAK	360			
		1686	IZGON	187			
			PAŠNJAK	187			

Zgr	Dio	Broj katastarske čestice	Adresa katastarske čestice/Način uporabe katastarske čestice/Način uporabe zgrade, naziv zgrade, kućni broj zgrade	Površina/m ²	Broj D.L.	Posebni pravni režimi	Primjedba
		1694	NAD SLAPOM	266			
			PAŠNJAK	266			
		1695	NAD SLAPOM	967			
			PAŠNJAK	967			
		1696	NAD SLAPOM	978			
			PAŠNJAK	978			
		1697	NAD SLAPOM	20073			
			PAŠNJAK	20073			
		2213	IZGON	935			
			PAŠNJAK	935			
		2216	IZGON	180			
			PAŠNJAK	180			
		2217	IZGON	410			
			PAŠNJAK	410			
		2368	VRBEČKA	2241			
			PAŠNJAK	2241			
		2561	KAL	263			
			PAŠNJAK	263			
		2562	KAL	1601			
			PAŠNJAK	1601			
		2563	KAL	575			
			PAŠNJAK	575			
		2618	DRAGA	1493			
			PAŠNJAK	1493			
		2791/2	KNEJA	2140			
			PAŠNJAK	2140			
		3534	ŽLIBINA	40908			
			PAŠNJAK	40908			
		3549/7	PRIŠNICA	3866			
			PAŠNJAK	3866			
		3561	BOK	2964			
			PAŠNJAK	2964			
		3834	CERIK	162			
			PAŠNJAK	162			
		4150	PUSTOŠ	216			
			NEPLODNO	216			
		4151	CERIK	234			
			PAŠNJAK	234			
		4152	CERIK	2672			
			PAŠNJAK	2672			
		4153	CERIK	539			
			PAŠNJAK	539			
Ukupna površina katastarskih čestica				127055			

NAPOMENA: Ovaj prijepis posjedovnog lista nije dokaz o vlasništvu na katastarskim česticama upisanim u posjedovnom listu.



REPUBLIKA HRVATSKA
DRŽAVNA GEODETSKA UPRAVA
PODRUČNI URED ZA KATASTAR KARLOVAC
ODJEL ZA KATASTAR NEKRETNINA DUGA RESA

NESLUŽBENA KOPIJA

Stanje na dan: 13.05.2018. 22:45

PRIJEPIS POSJEDOVNOG LISTA

Katastarska općina: MRZLJAKI (Mbr. 307815)

Posjedovni list: 248

Udio	Prezime i ime odnosno tvrtka ili naziv, prebivalište odnosno sjedište upisane osobe	OIB
1/1	REPUBLIKA HRVATSKA, POLJOPRIVREDNO ZEM.U VL.DRŽAVE, NEPOZNATA ADRESA	

Podaci o katastarskim česticama

Zgr	Dio	Broj katastarske čestice	Adresa katastarske čestice/Način uporabe katastarske čestice/Način uporabe zgrade, naziv zgrade, kućni broj zgrade	Površina/ m2	Broj D.L.	Posebni pravni režimi	Primjedba
		5/1	UMOL	5604			
			PAŠNJAK	5604			
		107	STENA	26036			
			PAŠNJAK	26036			
		144/18	STENA	1453			
			PAŠNJAK	1453			
		300/11	TRATINA	4377			
			PAŠNJAK	4377			
		300/21	TRATINA	899			
			PAŠNJAK	899			
		301	TRATINA	719			
			PAŠNJAK	719			
		618/2	ŽUNETKA	101			
			PAŠNJAK	101			
		807	PUSTOŠ	647			
			PAŠNJAK	647			
		1604	OBLOŽIĆ	1982			
			PAŠNJAK	1982			
		1683	IZGON	802			
			PAŠNJAK	802			
		1684	IZGON	205			
			PAŠNJAK	205			
		1685	IZGON	360			
			PAŠNJAK	360			
		1686	IZGON	187			
			PAŠNJAK	187			

Zgr	Dio	Broj katastarske čestice	Adresa katastarske čestice/Način uporabe katastarske čestice/Način uporabe zgrade, naziv zgrade, kućni broj zgrade	Površina/m ²	Broj D.L.	Posebni pravni režimi	Primjedba
		1694	NAD SLAPOM	266			
			PAŠNJAK	266			
		1695	NAD SLAPOM	967			
			PAŠNJAK	967			
		1696	NAD SLAPOM	978			
			PAŠNJAK	978			
		1697	NAD SLAPOM	20073			
			PAŠNJAK	20073			
		2213	IZGON	935			
			PAŠNJAK	935			
		2216	IZGON	180			
			PAŠNJAK	180			
		2217	IZGON	410			
			PAŠNJAK	410			
		2368	VRBEČKA	2241			
			PAŠNJAK	2241			
		2561	KAL	263			
			PAŠNJAK	263			
		2562	KAL	1601			
			PAŠNJAK	1601			
		2563	KAL	575			
			PAŠNJAK	575			
		2618	DRAGA	1493			
			PAŠNJAK	1493			
		2791/2	KNEJA	2140			
			PAŠNJAK	2140			
		3534	ŽLIBINA	40908			
			PAŠNJAK	40908			
		3549/7	PRIŠNICA	3866			
			PAŠNJAK	3866			
		3561	BOK	2964			
			PAŠNJAK	2964			
		3834	CERIK	162			
			PAŠNJAK	162			
		4150	PUSTOŠ	216			
			NEPLODNO	216			
		4151	CERIK	234			
			PAŠNJAK	234			
		4152	CERIK	2672			
			PAŠNJAK	2672			
		4153	CERIK	539			
			PAŠNJAK	539			
Ukupna površina katastarskih čestica				127055			

NAPOMENA: Ovaj prijepis posjedovnog lista nije dokaz o vlasništvu na katastarskim česticama upisanim u posjedovnom listu.



REPUBLIKA HRVATSKA
DRŽAVNA GEODETSKA UPRAVA
PODRUČNI URED ZA KATASTAR KARLOVAC
ODJEL ZA KATASTAR NEKRETNINA OZALJ

NESLUŽBENA KOPIJA

Stanje na dan: 13.05.2018. 22:45

PRIJEPIS POSJEDOVNOG LISTA

Katastarska općina: PRAVUTINA (Mbr. 321320)

Posjedovni list: 473

Udio	Prezime i ime odnosno tvrtka ili naziv, prebivalište odnosno sjedište upisane osobe	OIB
1/1	REPUBLIKA HRVATSKA, NEPOZNATA ADRESA (VLASNIK)	52634238587

Podaci o katastarskim česticama

Zgr	Dio	Broj katastarske čestice	Adresa katastarske čestice/Način uporabe katastarske čestice/Način uporabe zgrade, naziv zgrade, kućni broj zgrade	Površina/m ²	Broj D.L.	Posebni pravni režimi	Primjedba
		319/1	LAPTA PAŠNJAK	7506 7506	5		
		519	PRI MLAKI PAŠNJAK	507 507	3		
		1490	ČRET PAŠNJAK	8596 8596	4		
		1555	TRATINE PAŠNJAK	9452 9452	4		
		2448/2	MULJEVAC PAŠNJAK	8200 8200	6		
		2454/1	TRATINE PAŠNJAK	5568 5568	6		
		2476/5	PRI MULJEVCU PAŠNJAK LIVADA	8247 1054 7193	4		
Ukupna površina katastarskih čestica				48076			

NAPOMENA: Ovaj prijepis posjedovnog lista nije dokaz o vlasništvu na katastarskim česticama upisanim u posjedovnom listu.



REPUBLIKA HRVATSKA
DRŽAVNA GEODETSKA UPRAVA
PODRUČNI URED ZA KATASTAR KARLOVAC
ODJEL ZA KATASTAR NEKRETNINA OZALJ

NESLUŽBENA KOPIJA

Stanje na dan: 13.05.2018. 22:45

PRIJEPIS POSJEDOVNOG LISTA

Katastarska općina: PRAVUTINA (Mbr. 321320)

Posjedovni list: 423

Udio	Prezime i ime odnosno tvrtka ili naziv, prebivalište odnosno sjedište upisane osobe	OIB
1/1	RH - POLJOPRIVREDNO ZEMLJIŠTE U VLASNIŠTVU DRŽAVE,	

Podaci o katastarskim česticama

Zgr	Dio	Broj katastarske čestice	Adresa katastarske čestice/Način uporabe katastarske čestice/Način uporabe zgrade, naziv zgrade, kućni broj zgrade	Površina/m ²	Broj D.L.	Posebni pravni režimi	Primjedba
		409/40	LUKA	5600	3		
			LIVADA	5600			
		409/41	LUKA	5463	3		
			LIVADA	5463			
		517	PRI MLAKI	1662	3		
			PAŠNJAK	1662			
		520	PRI MLAKI	550	3		
			PAŠNJAK	550			
		1077	POTOČIĆ	557	4		
			PAŠNJAK	557			
	D	1491	ČRET	6844	4		
			PAŠNJAK	6844			
		1575/2	TRATINE	3363	4		
			PAŠNJAK	3363			
		1576	TRATINE	17541	4		
			PAŠNJAK	17541			
	D	2055/1	BROD	2363	5		
			PAŠNJAK	2363			
		2438/30	GMAJNA	2683	6		
			PAŠNJAK	2683			
		2477	PRI MULJEVCU	14084	6		
			PAŠNJAK	14084			
		2478	PRI MULJEVCU	12164	6		
			PAŠNJAK	12164			
		2480	PRI MULJEVCU	7132	6		
			PAŠNJAK	7132			

Zgr	Dio	Broj katastarske čestice	Adresa katastarske čestice/Način uporabe katastarske čestice/Način uporabe zgrade, naziv zgrade, kućni broj zgrade	Površina/m ²	Broj D.L.	Posebni pravni režimi	Primjedba
		2481	PRI MULJEVCU	8456	6		
			PAŠNJAK	8456			
		2483	PRI MULJEVCU	17645	6		
			PAŠNJAK	17645			
		2484	PRI MULJEVCU	9858	6		
			PAŠNJAK	9858			
		2485	PRI MULJEVCU	21177	6		
			PAŠNJAK	21177			
		2486/1	PRI MULJEVCU	346663	6		
			PAŠNJAK	346663			
		2486/2	PRI MULJEVCU	121088	6		
			ORANICA	121088			
		2486/3	PRI MULJEVCU	23019	6		
			PAŠNJAK	23019			
		2486/4	PRI MULJEVCU	37391	6		
			PAŠNJAK	37391			
		2486/5	PRI MULJEVCU	12434	6		
			LIVADA	12434			
		2486/6	PRI MULJEVCU	5755	6		
			ORANICA	5755			
		2486/7	PRI MULJEVCU	813	6		
			LIVADA	813			
		2486/8	PRI MULJEVCU	4456	6		
			ORANICA	4456			
		2487	PRI MULJEVCU	8143	6		
			PAŠNJAK	8143			
		2488	PRI MULJEVCU	7700	6		
			PAŠNJAK	7700			
		2489	PRI MULJEVCU	18969	6		
			PAŠNJAK	18969			
		2490	PRI MULJEVCU	14117	6		
			PAŠNJAK	14117			
		2491	PRI MULJEVCU	9571	6		
			PAŠNJAK	9571			
		2493	PRI MULJEVCU	6740	6		
			PAŠNJAK	6740			
Ukupna površina katastarskih čestica				754001			

NAPOMENA: Ovaj prijepis posjedovnog lista nije dokaz o vlasništvu na katastarskim česticama upisanim u posjedovnom listu.



REPUBLIKA HRVATSKA
DRŽAVNA GEODETSKA UPRAVA
PODRUČNI URED ZA KATASTAR KARLOVAC
ODJEL ZA KATASTAR NEKRETNINA OZALJ

NESLUŽBENA KOPIJA

Stanje na dan: 13.05.2018. 22:45

PRIJEPIS POSJEDOVNOG LISTA

Katastarska općina: PRAVUTINA (Mbr. 321320)

Posjedovni list: 306

Udio	Prezime i ime odnosno tvrtka ili naziv, prebivalište odnosno sjedište upisane osobe	OIB
1/1	OPĆENARODNA IMOVINA , ŽAKANJE 58, ŽAKANJE	

Podaci o katastarskim česticama

Zgr	Dio	Broj katastarske čestice	Adresa katastarske čestice/Način uporabe katastarske čestice/Način uporabe zgrade, naziv zgrade, kućni broj zgrade	Površina/m2	Broj D.L.	Posebni pravni režimi	Primjedba
		1081	U ZALUKI	266	4		
			PAŠNJAK	266			
		1116/1	BREZJE U ZALUKI	780	4		
			PAŠNJAK	780			
		1148	BREĐE	529	4		
			PAŠNJAK	529			
		1149/1	BREĐE	1529	4		
			PAŠNJAK	1529			
		1629	ŽUTA ZEMLJA	1234	6		
			NEPLODNO	1234			
		1708/1	LANIŠĆE	14457	4		
			PAŠNJAK	14457			
		1708/4	LANIŠĆE	760	4		
			PAŠNJAK	760			
		1708/5	LANIŠĆE	2194	4		
			PAŠNJAK	2194			
	D	2055/1	BROD	2859	5		
			PAŠNJAK	2859			
		2066	LUČICE	108	5		
			PAŠNJAK	108			
		2451	MULJEVAC	108	6		
			NEPLODNO	108			
Ukupna površina katastarskih čestica				24824			

NAPOMENA: Ovaj prijepis posjedovnog lista nije dokaz o vlasništvu na katastarskim česticama upisanim u posjedovnom listu.



REPUBLIKA HRVATSKA
DRŽAVNA GEODETSKA UPRAVA
PODRUČNI URED ZA KATASTAR KARLOVAC
ODJEL ZA KATASTAR NEKRETNINA OZALJ

NESLUŽBENA KOPIJA

Stanje na dan: 13.05.2018. 22:45

PRIJEPIS POSJEDOVNOG LISTA

Katastarska općina: PRAVUTINA (Mbr. 321320)

Posjedovni list: 587

Udio	Prezime i ime odnosno tvrtka ili naziv, prebivalište odnosno sjedište upisane osobe	OIB
1/1	REPUBLIKA HRVATSKA, NEPOZNATA ADRESA (VLASNIK)	52634238587

Podaci o katastarskim česticama

Zgr	Dio	Broj katastarske čestice	Adresa katastarske čestice/Način uporabe katastarske čestice/Način uporabe zgrade, naziv zgrade, kućni broj zgrade	Površina/m2	Broj D.L.	Posebni pravni režimi	Primjedba
		1339	LUKE	1478	2		
			LIVADA	1478			
		1345/7	PUT	1331	2		
			NEPLODNO	1331			
		1345/8	PUT	583	2		
			LIVADA	583			
		1462/2	PUT	151	4		
			NEPLODNO	151			
		1463/2	LUKA	518	4		
			LIVADA	518			
Ukupna površina katastarskih čestica				4061			

NAPOMENA: Ovaj prijepis posjedovnog lista nije dokaz o vlasništvu na katastarskim česticama upisanim u posjedovnom listu.



REPUBLIKA HRVATSKA
DRŽAVNA GEODETSKA UPRAVA
PODRUČNI URED ZA KATASTAR KARLOVAC
ODJEL ZA KATASTAR NEKRETNINA OZALJ

NESLUŽBENA KOPIJA

Stanje na dan: 13.05.2018. 22:45

PRIJEPIS POSJEDOVNOG LISTA

Katastarska općina: SRAČAK (Mbr. 321362)

Posjedovni list: 503

Udio	Prezime i ime odnosno tvrtka ili naziv, prebivalište odnosno sjedište upisane osobe	OIB
1/1	REPUBLIKA HRVATSKA, NEPOZNATA ADRESA (VLASNIK)	52634238587

Podaci o katastarskim česticama

Zgr	Dio	Broj katastarske čestice	Adresa katastarske čestice/Način uporabe katastarske čestice/Način uporabe zgrade, naziv zgrade, kućni broj zgrade	Površina/m2	Broj D.L.	Posebni pravni režimi	Primjedba
		1578	BISAGA	47	4		
			VINOGRAD	47			
		1693	LOKVA	1485	4		
			NEPLODNO	1485			
		1916	POD STRMAC	162	4		
			PAŠNJAK	162			
Ukupna površina katastarskih čestica				1694			

NAPOMENA: Ovaj prijepis posjedovnog lista nije dokaz o vlasništvu na katastarskim česticama upisanim u posjedovnom listu.



REPUBLIKA HRVATSKA
DRŽAVNA GEODETSKA UPRAVA
PODRUČNI URED ZA KATASTAR KARLOVAC
ODJEL ZA KATASTAR NEKRETNINA OZALJ

NESLUŽBENA KOPIJA

Stanje na dan: 13.05.2018. 22:45

PRIJEPIS POSJEDOVNOG LISTA

Katastarska općina: SRAČAK (Mbr. 321362)

Posjedovni list: 519

Udio	Prezime i ime odnosno tvrtka ili naziv, prebivalište odnosno sjedište upisane osobe	OIB
1/1	REPUBLIKA HRVATSKA, NEPOZNATA ADRESA (VLASNIK)	52634238587

Podaci o katastarskim česticama

Zgr	Dio	Broj katastarske čestice	Adresa katastarske čestice/Način uporabe katastarske čestice/Način uporabe zgrade, naziv zgrade, kućni broj zgrade	Površina/m ²	Broj D.L.	Posebni pravni režimi	Primjedba
		637	POTOČIĆ	759	2		
			NEPLODNO	759			
		1817	DUGAVA	460	4		
			ORANICA	381			
			LIVADA	79			
		1818	POLJE	3406	4		
			ORANICA	3406			
		1896	POLJE	2334	4		
			ORANICA	2334			
		1897	POLJE	4172	4		
			ORANICA	4172			
		1900	POLJE	1255	4		
			ORANICA	1255			
		1901	POLJE	2492	4		
			LIVADA	2492			
		1902	POLJE	1291	4		
			LIVADA	1291			
		1950/7	NAPLAV	3026	4		
			ORANICA	3026			
		2164/148	DRAŠKA	2226	4		
			ŠUMA	2226			
Ukupna površina katastarskih čestica				21421			

NAPOMENA: Ovaj prijepis posjedovnog lista nije dokaz o vlasništvu na katastarskim česticama upisanim u posjedovnom listu.



REPUBLIKA HRVATSKA
DRŽAVNA GEODETSKA UPRAVA
PODRUČNI URED ZA KATASTAR KARLOVAC
ODJEL ZA KATASTAR NEKRETNINA OZALJ

NESLUŽBENA KOPIJA

Stanje na dan: 13.05.2018. 22:45

PRIJEPIS POSJEDOVNOG LISTA

Katastarska općina: SRAČAK (Mbr. 321362)

Posjedovni list: 477

Udio	Prezime i ime odnosno tvrtka ili naziv, prebivalište odnosno sjedište upisane osobe	OIB
1/1	REPUBLIKA HRVATSKA, NEPOZNATA ADRESA (VLASNIK)	52634238587

Podaci o katastarskim česticama

Zgr	Dio	Broj katastarske čestice	Adresa katastarske čestice/Način uporabe katastarske čestice/Način uporabe zgrade, naziv zgrade, kućni broj zgrade	Površina/m ²	Broj D.L.	Posebni pravni režimi	Primjedba
		732/6	SELIŠĆE	1007	1		
			NEPLODNO	1007			
		733/9	SELIŠĆE	1079	2		
			NEPLODNO	1079			
		735/9	SELIŠĆE	719	3		
			NEPLODNO	719			
		1951/4	PALETINA	5755	4		
			PAŠNJAK	5755			
		1951/11	PALETINA	5755	4		
			PAŠNJAK	5755			
		2159/11	TOPOLJE	899	4		
			NEPLODNO	899			
		2161/3	POD KLJUČAKE-BR	133	4		
			PAŠNJAK	133			
		2588	RTIČI	1244	6		
			ŠUMA	1244			
Ukupna površina katastarskih čestica				16591			

NAPOMENA: Ovaj prijepis posjedovnog lista nije dokaz o vlasništvu na katastarskim česticama upisanim u posjedovnom listu.



REPUBLIKA HRVATSKA
DRŽAVNA GEODETSKA UPRAVA
PODRUČNI URED ZA KATASTAR KARLOVAC
ODJEL ZA KATASTAR NEKRETNINA OZALJ

NESLUŽBENA KOPIJA

Stanje na dan: 13.05.2018. 22:45

PRIJEPIS POSJEDOVNOG LISTA

Katastarska općina: SRAČAK (Mbr. 321362)

Posjedovni list: 419

Udio	Prezime i ime odnosno tvrtka ili naziv, prebivalište odnosno sjedište upisane osobe	OIB
1/1	REPUBLIKA HRVATSKA, NEPOZNATA ADRESA (VLASNIK)	52634238587

Podaci o katastarskim česticama

Zgr	Dio	Broj katastarske čestice	Adresa katastarske čestice/Način uporabe katastarske čestice/Način uporabe zgrade, naziv zgrade, kućni broj zgrade	Površina/m2	Broj D.L.	Posebni pravni režimi	Primjedba
		727/4	PRI MOSTU	863	1		
			PAŠNJAK	863			
		2682	VULICE	187	6		
			PAŠNJAK	187			
		2685	VULICE	748	4		
			PAŠNJAK	748			
		2686	VULICE	1169	4		
			NEPLODNO	1169			
		2809	UMOL	1852	6		
			PAŠNJAK	1852			
Ukupna površina katastarskih čestica				4819			

NAPOMENA: Ovaj prijepis posjedovnog lista nije dokaz o vlasništvu na katastarskim česticama upisanim u posjedovnom listu.



REPUBLIKA HRVATSKA
DRŽAVNA GEODETSKA UPRAVA
PODRUČNI URED ZA KATASTAR KARLOVAC
ODJEL ZA KATASTAR NEKRETNINA OZALJ

NESLUŽBENA KOPIJA

Stanje na dan: 13.05.2018. 22:45

PRIJEPIS POSJEDOVNOG LISTA

Katastarska općina: SRAČAK (Mbr. 321362)

Posjedovni list: 488

Udio	Prezime i ime odnosno tvrtka ili naziv, prebivalište odnosno sjedište upisane osobe	OIB
1/1	REPUBLIKA HRVATSKA, NEPOZNATA ADRESA (VLASNIK)	52634238587

Podaci o katastarskim česticama

Zgr	Dio	Broj katastarske čestice	Adresa katastarske čestice/Način uporabe katastarske čestice/Način uporabe zgrade, naziv zgrade, kućni broj zgrade	Površina/m ²	Broj D.L.	Posebni pravni režimi	Primjedba
		248	VRŠIČAK	180	2		
			ORANICA	180			
		249	DOLAC	226	2		
			ORANICA	226			
		544	GMAJNA	881	2		
			NEPLODNO	881			
		545	GMAJNA	230	2		
			PAŠNJAK	230			
		682	DRAGE	536	4		
			NEPLODNO	536			
		723	BOK	860	2		
			ORANICA	860			
		738/3	BREĐE	3611	3		
			NEPLODNO	3611			
		949	POTOČIĆ	396	2		
			NEPLODNO	396			
		963	GMAJNA	133	2		
			PAŠNJAK	133			
		968	DOLČIĆI	140	2		
			LIVADA	140			
		1022	DOLČIĆI	158	2		
			ORANICA	158			
		1023	DOLČIĆ	65	2		
			ORANICA	65			
		1024	DOLČIĆI	216	2		
			ORANICA	216			
Ukupna površina katastarskih čestica				7632			

NAPOMENA: Ovaj prijepis posjedovnog lista nije dokaz o vlasništvu na katastarskim česticama upisanim u posjedovnom listu.



REPUBLIKA HRVATSKA
DRŽAVNA GEODETSKA UPRAVA
PODRUČNI URED ZA KATASTAR KARLOVAC
ODJEL ZA KATASTAR NEKRETNINA OZALJ

NESLUŽBENA KOPIJA

Stanje na dan: 13.05.2018. 22:45

PRIJEPIS POSJEDOVNOG LISTA

Katastarska općina: SRAČAK (Mbr. 321362)

Posjedovni list: 428

Udio	Prezime i ime odnosno tvrtka ili naziv, prebivalište odnosno sjedište upisane osobe	OIB
1/1	REPUBLIKA HRVATSKA, NEPOZNATA ADRESA (VLASNIK)	52634238587

Podaci o katastarskim česticama

Zgr	Dio	Broj katastarske čestice	Adresa katastarske čestice/Način uporabe katastarske čestice/Način uporabe zgrade, naziv zgrade, kućni broj zgrade	Površina/m2	Broj D.L.	Posebni pravni režimi	Primjedba
		724	MRCINIŠTE	982	2		
			PAŠNJAK	982			
		725	TRESVENK	1543	1		
			PAŠNJAK	1543			
		726	TRESVENK	432	1		
			PAŠNJAK	432			
		738/12	MLAKA	2158	3		
			PAŠNJAK	2158			
		932	GMANJA	1928	2		
			PAŠNJAK	1928			
		933	GMANJA	237	2		
			PAŠNJAK	237			
		934	GMANJA	324	2		
			PAŠNJAK	324			
		941	GMANJA	1381	2		
			PAŠNJAK	1381			
		942	GMANJA	158	2		
			ŠUMA	158			
		956	GMANJA	295	2		
			PAŠNJAK	295			
Ukupna površina katastarskih čestica				9438			

NAPOMENA: Ovaj prijepis posjedovnog lista nije dokaz o vlasništvu na katastarskim česticama upisanim u posjedovnom listu.



REPUBLIKA HRVATSKA
DRŽAVNA GEODETSKA UPRAVA
PODRUČNI URED ZA KATASTAR KARLOVAC
ODJEL ZA KATASTAR NEKRETNINA OZALJ

NESLUŽBENA KOPIJA

Stanje na dan: 13.05.2018. 22:45

PRIJEPIS POSJEDOVNOG LISTA

Katastarska općina: SRAČAK (Mbr. 321362)

Posjedovni list: 444

Udio	Prezime i ime odnosno tvrtka ili naziv, prebivalište odnosno sjedište upisane osobe	OIB
1/1	REPUBLIKA HRVATSKA, NEPOZNATA ADRESA (VLASNIK)	52634238587

Podaci o katastarskim česticama

Zgr	Dio	Broj katastarske čestice	Adresa katastarske čestice/Način uporabe katastarske čestice/Način uporabe zgrade, naziv zgrade, kućni broj zgrade	Površina/m ²	Broj D.L.	Posebni pravni režimi	Primjedba
		865	GMANJA	1313	4		
			PAŠNJAK	1313			
		866	GMANJA	342	4		
			PAŠNJAK	342			
		867	POLJE	342	4		
			ORANICA	342			
		1341/2	KRČI	2170	2		
			PAŠNJAK	144			
			LIVADA	745			
			ORANICA	1281			
Ukupna površina katastarskih čestica				4167			

NAPOMENA: Ovaj prijepis posjedovnog lista nije dokaz o vlasništvu na katastarskim česticama upisanim u posjedovnom listu.



REPUBLIKA HRVATSKA
DRŽAVNA GEODETSKA UPRAVA
PODRUČNI URED ZA KATASTAR KARLOVAC
ODJEL ZA KATASTAR NEKRETNINA OZALJ

NESLUŽBENA KOPIJA

Stanje na dan: 13.05.2018. 22:45

PRIJEPIS POSJEDOVNOG LISTA

Katastarska općina: SRAČAK (Mbr. 321362)

Posjedovni list: 474

Udio	Prezime i ime odnosno tvrtka ili naziv, prebivalište odnosno sjedište upisane osobe	OIB
1/1	REPUBLIKA HRVATSKA, NEPOZNATA ADRESA (VLASNIK)	52634238587

Podaci o katastarskim česticama

Zgr	Dio	Broj katastarske čestice	Adresa katastarske čestice/Način uporabe katastarske čestice/Način uporabe zgrade, naziv zgrade, kućni broj zgrade	Površina/m ²	Broj D.L.	Posebni pravni režimi	Primjedba
		973	SECKA	1029	2		
			ORANICA	1029			
		1013	PRI BREĐU	730	2		
			ORANICA	730			
Ukupna površina katastarskih čestica				1759			

NAPOMENA: Ovaj prijepis posjedovnog lista nije dokaz o vlasništvu na katastarskim česticama upisanim u posjedovnom listu.



REPUBLIKA HRVATSKA
DRŽAVNA GEODETSKA UPRAVA
PODRUČNI URED ZA KATASTAR KARLOVAC
ODJEL ZA KATASTAR NEKRETNINA OZALJ

NESLUŽBENA KOPIJA

Stanje na dan: 13.05.2018. 22:45

PRIJEPIS POSJEDOVNOG LISTA

Katastarska općina: SRAČAK (Mbr. 321362)

Posjedovni list: 253

Udio	Prezime i ime odnosno tvrtka ili naziv, prebivalište odnosno sjedište upisane osobe	OIB
1/1	OPĆENARODNA IMOVINA , ŽAKANJE 58, ŽAKANJE	

Podaci o katastarskim česticama

Zgr	Dio	Broj katastarske čestice	Adresa katastarske čestice/Način uporabe katastarske čestice/Način uporabe zgrade, naziv zgrade, kućni broj zgrade	Površina/m2	Broj D.L.	Posebni pravni režimi	Primjedba
		446	BRIG	2198	2		
			PAŠNJAK	2198			
		1464/1	BREG	640	2		
			PAŠNJAK	640			
		1465	BREG	216	2		
			PAŠNJAK	216			
		1798/2	KLANAC	183			
			PAŠNJAK	183			
		2017/1	BRIG	201	4		
			NEPLODNO	201			
		2017/2	BRIG	158	4		
			NEPLODNO	158			
		2017/3	BRIG	108	4		
			NEPLODNO	108			
		2681/4	VODICE VULICE	460	4		
			NEPLODNO	460			
	D	2808/1	UMOL	4553	4		
			PAŠNJAK	4553			
		2808/4	UMOL	360	4		
			NEPLODNO	360			
Ukupna površina katastarskih čestica				9077			

NAPOMENA: Ovaj prijepis posjedovnog lista nije dokaz o vlasništvu na katastarskim česticama upisanim u posjedovnom listu.



REPUBLIKA HRVATSKA
DRŽAVNA GEODETSKA UPRAVA
PODRUČNI URED ZA KATASTAR KARLOVAC
ODJEL ZA KATASTAR NEKRETNINA OZALJ

NESLUŽBENA KOPIJA

Stanje na dan: 13.05.2018. 22:45

PRIJEPIS POSJEDOVNOG LISTA

Katastarska općina: ŽAKANJE (Mbr. 321486)

Posjedovni list: 783

Udio	Prezime i ime odnosno tvrtka ili naziv, prebivalište odnosno sjedište upisane osobe	OIB
1/1	REPUBLIKA HRVATSKA, NEPOZNATA ADRESA (VLASNIK)	52634238587

Podaci o katastarskim česticama

Zgr	Dio	Broj katastarske čestice	Adresa katastarske čestice/Način uporabe katastarske čestice/Način uporabe zgrade, naziv zgrade, kućni broj zgrade	Površina/m ²	Broj D.L.	Posebni pravni režimi	Primjedba
		27	JARKI	446	3		
			VOĆNJAK	446			
		28/1	JARKI	619	3		
			NEPLODNO	619			
		28/2	JARKI	216	1		
			VOĆNJAK	216			
		117	KOD KUĆE	6370	3		
			PAŠNJAK	6370			
		489/64	JARKI	2061	1		
			NEPLODNO	2061			
Ukupna površina katastarskih čestica				9712			

NAPOMENA: Ovaj prijepis posjedovnog lista nije dokaz o vlasništvu na katastarskim česticama upisanim u posjedovnom listu.



REPUBLIKA HRVATSKA
DRŽAVNA GEODETSKA UPRAVA
PODRUČNI URED ZA KATASTAR KARLOVAC
ODJEL ZA KATASTAR NEKRETNINA OZALJ

NESLUŽBENA KOPIJA

Stanje na dan: 13.05.2018. 22:45

PRIJEPIS POSJEDOVNOG LISTA

Katastarska općina: ŽAKANJE (Mbr. 321486)

Posjedovni list: 541

Udio	Prezime i ime odnosno tvrtka ili naziv, prebivalište odnosno sjedište upisane osobe	OIB
1/1	DRUŠTVENO VLASNIŠTVO, ŽAKANJE 58, ŽAKANJE	

Podaci o katastarskim česticama

Zgr	Dio	Broj katastarske čestice	Adresa katastarske čestice/Način uporabe katastarske čestice/Način uporabe zgrade, naziv zgrade, kućni broj zgrade	Površina/m2	Broj D.L.	Posebni pravni režimi	Primjedba
		115	KOD ZDENCA PAŠNJAK	1288 1288	3		
	D	191	POD DVOROM PAŠNJAK	1187 1187	3		
		192	POD DVOROM PAŠNJAK	3179 3179	3		
		193/4	REBAR PAŠNJAK	511 511	3		
		1337/1	JAVOR NEPLODNO	165 165	1		
		2070/3	PUT NEPLODNO	94 94	7		
		2140/2	DOMA NEPLODNO	198 198	7		
Ukupna površina katastarskih čestica				6622			

NAPOMENA: Ovaj prijepis posjedovnog lista nije dokaz o vlasništvu na katastarskim česticama upisanim u posjedovnom listu.



REPUBLIKA HRVATSKA
DRŽAVNA GEODETSKA UPRAVA
PODRUČNI URED ZA KATASTAR KARLOVAC
ODJEL ZA KATASTAR NEKRETNINA OZALJ

NESLUŽBENA KOPIJA

Stanje na dan: 11.06.2018. 23:41

PRIJEPIS POSJEDOVNOG LISTA

Katastarska općina: ŽAKANJE (Mbr. 321486)

Posjedovni list: 863

Udio	Prezime i ime odnosno tvrtka ili naziv, prebivalište odnosno sjedište upisane osobe	OIB
1/1	REPUBLIKA HRVATSKA, NEPOZNATA ADRESA (VLASNIK)	52634238587

Podaci o katastarskim česticama

Zgr	Dio	Broj katastarske čestice	Adresa katastarske čestice/Način uporabe katastarske čestice/Način uporabe zgrade, naziv zgrade, kućni broj zgrade	Površina/m2	Broj D.L.	Posebni pravni režimi	Primjedba
		1575	OLTAR	3625	8		
			ŠUMA	3625			
		1787	MELEN DOLAC	1593	7		
			LIVADA	1593			
		1788	DONJA NJIVA	924			
			ORANICA	924			
		1789	VRT	1090	7		
			PAŠNJAK	1090			
		1795	JAZAVČINA	2072			
			ŠUMA	2072			
		1796	JAZAVČINA	3999			
			PAŠNJAK	3999			
		1798	KLJUČI	1115			
			PAŠNJAK	1115			
Ukupna površina katastarskih čestica				14418			

NAPOMENA: Ovaj prijepis posjedovnog lista nije dokaz o vlasništvu na katastarskim česticama upisanim u posjedovnom listu.



**URED DRŽAVNE UPRAVE U
KARLOVAČKOJ ŽUPANIJI**

**SLUŽBA ZA GOSPODARSTVO I
IMOVINSKO - PRAVNE POSLOVE**

**KLASA: 942-05/18-01/67
URBROJ: 2133-03-03/4-18-2
Karlovac, 04. svibanj 2018.**

OPĆINA ŽAKANJE

Primljeno: 02.05.18		
Klasifikacijska oznaka:	Org. jed.	
320-02/18-01/2		
Uredbeni broj:	Prilog	Vrij.
2133-03-18-10		

Ured državne uprave u Karlovačkoj županiji, Služba za gospodarstvo i imovinsko - pravne poslove, Odjel za imovinsko - pravne poslove, temeljem članka 159. Zakona o općem upravnom postupku ("Narodne novine" broj 47/09), po zahtjevu Općine Žakanje, Žakanje 58, Žakanje, izdaje

POTVRDU

kojom se od strane ove Službe potvrđuje da ova Služba nema podnesenih zahtjeva za naknadu, odnosno povrat oduzete imovine temeljem čl. 64. Zakona o naknadi za imovinu oduzetu za vrijeme jugoslavenske komunističke vladavine ("Narodne novine" broj 92/96, 39/99, 42/99, 92/99, 43/00, 131/00, 27/01, 65/01, 118/01, 80/02, 81/02) predmetom kojih bi bile nekretnine – poljoprivredna zemljišta na području katastarskih općina koje se nalaze na području Općine Žakanje.

Ova potvrda izdaje se na temelju evidencije koju vodi ova Služba.
Potvrda se izdaje na zahtjev stranke.

Ova potvrda oslobođena je plaćanja upravne pristojbe temeljem čl. 8. toč. 1. Zakona o upravnim pristojbama ("Narodne novine" broj 115/16).



**VIŠI UPRAVNI REFERENT ZA
IMOVINSKO – PRAVNE POSLOVE:**

Silvio Turkalj, upr. pravnik

DOSTAVITI:

1. Općina Žakanje, Načelnik
Žakanje 58, Žakanje
(KLASA: 320-02/18-01/2 URBROJ: 2133/18-03-18-5),
2. Ova Služba,
3. Pismohrana.



društvo s ograničenom odgovornošću

10000 Zagreb, Ulica kneza Branimira 1

Uprava Krunoslav Jakupčić, dipl. ing. šum. – predsjednik; Ante Sabljčić, dipl. ing. šum. – član; mr.sc. Igor Fazekaš – član • MB 3631133 • OIB 69693144506 • Trgovački sud u Zagrebu (MBS 080251008) – Temeljni kapital 1 171.670.000,00 kn, uplaćen u cijelosti • SWIFT: PBZGHR2X • IBAN: HR46 2340 0091 1001 0035 0 • Telefoni: 01/4804 111 • Telefax: 01/4804 101 • pp 148, 10002 Zagreb • web: <http://www.hrsume.hr> • e-mail: direkcija@hrsume.hr

UPRAVA ŠUMA PODRUŽNICA KARLOVAC

Put Davorina Trstenjaka 1 - Telefon: 047/843-200 - Telefax: 047/613-438

Žiro račun: 2390001-1400005196 - Devizni račun: 7000-978-3631133 Hrvatska poštanska banka d.d.

Odjel za uređivanje šuma

Broj: KA-05-18-TS-429/02

Karlovac, 2.05.2018.

OPĆINA ŽAKANJE

Primljeno: 07.05.18.		
Klasifikacijska oznaka:	Org. jed.	
020-02/18-01/2		
Uredžbeni broj:	Prilog	Vrij.
979-18-11	4	

REPUBLIKA HRVATSKA
KARLOVAČKA ŽUPANIJA
OPĆINA ŽAKANJE
NAČELNIK
Žakanje 58
47 276 ŽAKANJE

VEZA : Urbroj:2133/18-03-18-6, Klasa:320-02/18-01/2, od 10. travnja, 2018. godine.

PREDMET : Program raspolaganja poljoprivrednim zemljištem u vlasništvu Republike Hrvatske na području Općine Žakanje

Na Vaš zahtjev od 10. travnja, 2018. godine, a u svrhu izrade Programa raspolaganja poljoprivrednim zemljištem u vlasništvu Republike Hrvatske, dostavljamo Vam

UVJERENJE

kojim potvrđujemo da se katastarske čestice 3561, u K.O. Mrzijaki, te k.č.br. 1378/58, 1787, 1796 i 1807, sve u K.O. Žakanje, navedene u Vašem popisu **NALAZE** u Osnovi gospodarenja Gospodarske jedinice „Stražnji vrh“ (tablica 1.), kojom gospodare „Hrvatske šume“ d.o.o., Uprava šuma Podružnica Karlovac.

Sve ostale katastarske čestice navedene u Vašem popisu (dostavljene na CD-u, priložene kao Tablica 2.), NE NALAZE se niti u jednoj od Osnova gospodarenja kojim gospodare „Hrvatske šume“ d.o.o., Uprava šuma Podružnica Karlovac.

PRILOG:

- Tablica 1. – Podaci o zemljištu obuhvaćenom šumskogospodarskim osnovama
- Tablica 2. – Vaš popis – Prikaz raspolaganja po katastarskim česticama i oblicima raspolaganja (dostavljeno na CD-u)

Rukovoditelj odjela za uređivanje šuma:

Tomislav Katić, univ.spec.silv.

Voditelj Uprave šuma Podružnica Karlovac
 Marin Svetić, dipl. ing. šum.



OPĆINA ŽAKANJE

PODACI O ZEMLJIŠTU OBUHVAĆENIM ŠUMSKOGOSPODARSKIM OSNOVAMA

na dan 2.05.2018.

Tablica 1.

Redni broj	Broj k.č.	K.O.	GOSPODARSKA JEDINICA
1	5/1	MRZLJAKI	STRAŽNJI VRH
2	1695	MRZLJAKI	STRAŽNJI VRH
3	1696	MRZLJAKI	STRAŽNJI VRH
4	1697	MRZLJAKI	STRAŽNJI VRH
5	3561	MRZLJAKI	STRAŽNJI VRH
6	3570	MRZLJAKI	STRAŽNJI VRH
7	3960/1	MRZLJAKI	STRAŽNJI VRH
8	1378/58	ŽAKANJE	STRAŽNJI VRH
9	1575	ŽAKANJE	STRAŽNJI VRH
10	1787	ŽAKANJE	STRAŽNJI VRH
11	1795	ŽAKANJE	STRAŽNJI VRH
12	1796	ŽAKANJE	STRAŽNJI VRH
13	d.1807	ŽAKANJE	STRAŽNJI VRH

POLJOPRIVREDNO ZEMLJIŠTE U VLASNIŠTVU RH - OPĆINA ŽAKANJE

PODACI DOSTAVLJENI NA CD-u UZ DOPIS OD 10. travnja, 2018. godine

Ime K.O.	Broj	Broj	Grupa	Vrsta	Površina	Površina	Naziv nositelja prava	OIB nositelja prava	Broj
	P.L.	K.Č.	vrste uporabe	uporabe	K.Č.	dijela čestice			
BUBNJARCI	766	169/1	PAŠNJAK	PAŠNJAK	647	647	RH	52634238587	169/1
BUBNJARCI	766	169/2	PAŠNJAK	PAŠNJAK	3.424	3.424	RH	52634238587	169/2
BUBNJARCI	766	182/1	PAŠNJAK	PAŠNJAK	2.130	2.130	RH	52634238587	182/1
BUBNJARCI	766	182/2	PAŠNJAK	PAŠNJAK	155	155	RH	52634238587	182/2
BUBNJARCI	766	186/1	PAŠNJAK	PAŠNJAK	252	252	RH	52634238587	186/1
BUBNJARCI	766	334/3	PAŠNJAK	PAŠNJAK	432	432	RH	52634238587	334/3
BUBNJARCI	766	453	PAŠNJAK	PAŠNJAK	241	241	RH	52634238587	453
BUBNJARCI	766	532/2	PAŠNJAK	PAŠNJAK	2.014	2.014	RH	52634238587	532/2
BUBNJARCI	766	537	PAŠNJAK	PAŠNJAK	32.984	32.984	RH	52634238587	537
BUBNJARCI	815	956	PAŠNJAK	PAŠNJAK	1.417	1.417	RH	52634238587	956
BUBNJARCI	815	957/1	LIVADA	LIVADA	662	662	RH	52634238587	
BUBNJARCI	815	957/2	ORANICA	ORANICA	928	928	RH	52634238587	
JUROVO	573	1936/6	VOČNJAK	VOČNJAK	11.509	10.000	RH	52634238587	
JUROVO	573	1936/6	PAŠNJAK	PAŠNJAK	11.509	1.509	RH	52634238587	
JUROVO	574	2571	PAŠNJAK	PAŠNJAK	2.421	2.421	RH	52634238587	2571
JUROVO	574	2572	NEPLODNO	NEPLODNO	633	633	RH	52634238587	2572
JUROVO	574	304/8	LIVADA	LIVADA	417	417	RH	52634238587	304/8
JUROVO	574	350	LIVADA	LIVADA	349	349	RH	52634238587	350
JUROVO	611	490	PAŠNJAK	PAŠNJAK	291	291	RH	52634238587	490
JUROVO	629	756	ORANICA	ORANICA	1.043	1.043	RH	52634238587	756
JUROVO	366	826/12	PAŠNJAK	PAŠNJAK	806	806	DV		826/12
JUROVO	366	826/16	PAŠNJAK	PAŠNJAK	504	504	DV		826/16
JUROVO	630	970	PAŠNJAK	PAŠNJAK	227	227	RH	52634238587	970
JUROVO	360	1936/7	LIVADA	LIVADA	5.355	5.355	RH		1936/7
JUROVO	360	1936/8	LIVADA	LIVADA	5.852	5.852	RH		1936/8
JUROVO	360	1936/9	LIVADA	LIVADA	4.855	4.855	RH		1936/9
JUROVO	360	1936/10	ORANICA	ORANICA	863	163	RH		1936/10
JUROVO	360	1936/11	LIVADA	LIVADA	5.636	5.636	RH		1936/11
JUROVO	360	2454	ORANICA	ORANICA	8.592	8.592	RH		2454
MRZLJAKI	248	3549/7	PAŠNJAK	PAŠNJAK	3.866	3.866	RH-POLJ.ZEM.U VL.RH		3549/7
MRZLJAKI	248	3561	PAŠNJAK	PAŠNJAK	2.964	2.964	RH-POLJ.ZEM.U VL.RH		3561
MRZLJAKI	248	3834	PAŠNJAK	PAŠNJAK	162	162	RH-POLJ.ZEM.U VL.RH		3834
MRZLJAKI	248	4150	NEPLODNO	NEPLODNO	216	60	RH		4150
MRZLJAKI	248	4151	PAŠNJAK	PAŠNJAK	234	234	RH-POLJ.ZEM.U VL.RH		4151
MRZLJAKI	248	4152	PAŠNJAK	PAŠNJAK	2.672	2.672	RH-POLJ.ZEM.U VL.RH		4152
MRZLJAKI	248	4153	PAŠNJAK	PAŠNJAK	539	539	RH-POLJ.ZEM.U VL.RH		4153
PRAVUTINA	306	1081	PAŠNJAK	PAŠNJAK	266	266	ONI		1081
PRAVUTINA	306	1116/1	PAŠNJAK	PAŠNJAK	780	780	ONI		1116/1
PRAVUTINA	306	1148	PAŠNJAK	PAŠNJAK	529	529	ONI		
PRAVUTINA	306	1149/1	PAŠNJAK	PAŠNJAK	1.529	1.529	ONI		1149/1
PRAVUTINA	587	1339	LIVADA	LIVADA	1.478	1.478	RH	52634238587	1339
PRAVUTINA	587	1345/8	LIVADA	LIVADA	583	583	RH	52634238587	
PRAVUTINA	587	1463/2	LIVADA	LIVADA	518	518	RH	52634238587	1463/2
PRAVUTINA	473	1490	PAŠNJAK	PAŠNJAK	8.596	8.596	RH	52634238587	1490
PRAVUTINA	473	1555	PAŠNJAK	PAŠNJAK	9.452	9.452	RH	52634238587	1555
PRAVUTINA	306	1708/1	PAŠNJAK	PAŠNJAK	14.457	14.457	ONI	DIO GRAD.PODR.	1708/1
PRAVUTINA	306	1708/4	PAŠNJAK	PAŠNJAK	760	760	ONI	DLOG ZA GRAD.	1708/4
PRAVUTINA	306	1708/5	PAŠNJAK	PAŠNJAK	2.194	2.194	ONI		1708/5
PRAVUTINA	306	2055/1	PAŠNJAK	PAŠNJAK	5.222	2.859	ONI	VAČNICA PRAVU	2055/1
PRAVUTINA	306	2066	PAŠNJAK	PAŠNJAK	108	108	ONI		
PRAVUTINA	473	2448/2	PAŠNJAK	PAŠNJAK	8.200	8.200	RH	52634238587	2448/2
PRAVUTINA	473	2454/1	PAŠNJAK	PAŠNJAK	5.568	5.568	RH	52634238587	2454/1
PRAVUTINA	473	2476/5	PAŠNJAK	PAŠNJAK	8.247	1.054	RH	52634238587	2476/5
PRAVUTINA	473	2476/5	LIVADA	LIVADA	8.247	7.193	RH	52634238587	2476/5
PRAVUTINA	473	319/1	PAŠNJAK	PAŠNJAK	7.506	7.506	RH	52634238587	319/1
PRAVUTINA	575	319/2	PAŠNJAK	PAŠNJAK	1.302	1.302	RH	52634238587	319/2
PRAVUTINA	575	319/3	PAŠNJAK	PAŠNJAK	568	568	RH	52634238587	319/3
PRAVUTINA		319/4	PAŠNJAK	PAŠNJAK	1.255	1.255	RH		

PRAVUTINA	423	517	PAŠNJAK	PAŠNJAK	1.662		RH		517
PRAVUTINA	423	520	PAŠNJAK	PAŠNJAK	550	550	RH		520
PRAVUTINA	423	1491	PAŠNJAK	PAŠNJAK	6.844		RH		1491
PRAVUTINA	423	1576	PAŠNJAK	PAŠNJAK	17.541		RH		1576
PRAVUTINA	423	2477	PAŠNJAK	PAŠNJAK	14.084	14.084	RH		2477
PRAVUTINA	423	2478	PAŠNJAK	PAŠNJAK	12.164	12.164	RH		2478
PRAVUTINA	423	2480	PAŠNJAK	PAŠNJAK	7.132	7.132	RH		2480
PRAVUTINA	423	2481	PAŠNJAK	PAŠNJAK	8.456	8.456	RH		2481
PRAVUTINA	423	2483	PAŠNJAK	PAŠNJAK	17.645	17.645	RH		2483
PRAVUTINA	423	2484	PAŠNJAK	PAŠNJAK	9.858	9.858	RH		2484
PRAVUTINA	423	2485	PAŠNJAK	PAŠNJAK	21.177	21.177	RH		2485
PRAVUTINA	423	2486/1	PAŠNJAK	PAŠNJAK	346.663	346.663	RH		2486/1
PRAVUTINA	423	2486/2	ORANICA	ORANICA	121.088	121.088	RH		2486/2
PRAVUTINA	423	2486/3	PAŠNJAK	PAŠNJAK	23.019	23.019	RH		2486/3
PRAVUTINA	423	2486/4	PAŠNJAK	PAŠNJAK	37.391	37.391	RH		2486/4
PRAVUTINA	423	2486/5	LIVADA	LIVADA	12.434	12.434	RH		2486/5
PRAVUTINA	423	2486/6	ORANICA	ORANICA	5.755	5.755	RH		2486/6
PRAVUTINA	423	2486/7	LIVADA	LIVADA	813	813	RH		2486/7
PRAVUTINA	423	2486/8	ORANICA	ORANICA	4.456	4.456	RH		2486/8
PRAVUTINA	423	2487	PAŠNJAK	PAŠNJAK	8.143	8.143	RH		2487
PRAVUTINA	423	2488	PAŠNJAK	PAŠNJAK	7.700	7.700	RH		2488
PRAVUTINA	423	2489	PAŠNJAK	PAŠNJAK	18.969	18.969	RH		2489
PRAVUTINA	423	2490	PAŠNJAK	PAŠNJAK	14.117	14.117	RH		2490
PRAVUTINA	423	2491	PAŠNJAK	PAŠNJAK	9.571	9.571	RH		2491
PRAVUTINA	423	2493	PAŠNJAK	PAŠNJAK	6.740	6.740	RH		2493
PRAVUTINA	473	519	PAŠNJAK	PAŠNJAK	507	507	RH	52634238587	519
SRAČAK	474	1013	ORANICA	ORANICA	730	730	RH	52634238587	1013
SRAČAK	488	1022	ORANICA	ORANICA	158	158	RH	52634238587	1022
SRAČAK	488	1023	ORANICA	ORANICA	65	65	RH	52634238587	1023
SRAČAK	488	1024	ORANICA	ORANICA	216	216	RH	52634238587	1024
SRAČAK	444	1341/2	PAŠNJAK	PAŠNJAK	2.170	144	RH	52634238587	1341/2
SRAČAK	444	1341/2	LIVADA	LIVADA	2.170	745	RH	52634238587	1341/2
SRAČAK	444	1341/2	ORANICA	ORANICA	2.170	1.281	RH	52634238587	1341/2
SRAČAK	503	1578	VINOGRAD	VINOGRAD	47	47	RH	52634238587	1578
SRAČAK	519	1817	LIVADA	LIVADA	460	79	RH	52634238587	1817
SRAČAK	519	1817	ORANICA	ORANICA	460	381	RH	52634238587	1817
SRAČAK	519	1818	ORANICA	ORANICA	3.406	3.406	RH	52634238587	1818
SRAČAK	519	1896	ORANICA	ORANICA	2.334	2.334	RH	52634238587	1896
SRAČAK	519	1897	ORANICA	ORANICA	4.172	4.172	RH	52634238587	1897
SRAČAK	519	1900	ORANICA	ORANICA	1.255	1.255	RH	52634238587	1900
SRAČAK	519	1901	LIVADA	LIVADA	2.492	2.492	RH	52634238587	1901
SRAČAK	519	1902	LIVADA	LIVADA	1.291	1.291	RH	52634238587	1902
SRAČAK	503	1693	NEPLODNO	NEPLODNO	1.485	1.485	RH		1693
SRAČAK	503	1916	PAŠNJAK	PAŠNJAK	162	162	RH	52634238587	1916
SRAČAK	519	1950/7	ORANICA	ORANICA	3.026	3.026	RH	52634238587	1950/7
SRAČAK	477	1951/11	PAŠNJAK	PAŠNJAK	5.755	5.755	RH	52634238587	1951/11
SRAČAK	477	1951/4	PAŠNJAK	PAŠNJAK	5.755	5.755	RH	52634238587	1951/4
SRAČAK	253	1464/1	PAŠNJAK	PAŠNJAK	640	640	ONI		1464/1
SRAČAK	253	1465	PAŠNJAK	PAŠNJAK	216	216	ONI		
SRAČAK	253	1798/2	PAŠNJAK	PAŠNJAK	183	183	ONI		1798/2
SRAČAK	477	2161/3	PAŠNJAK	PAŠNJAK	133	133	RH	52634238587	2161/3
SRAČAK	488	248	ORANICA	ORANICA	180	180	RH	52634238587	248
SRAČAK	488	249	ORANICA	ORANICA	226	226	RH	52634238587	249
SRAČAK	419	2682	PAŠNJAK	PAŠNJAK	187	187	RH	52634238587	2682
SRAČAK	419	2685	PAŠNJAK	PAŠNJAK	748	748	RH	52634238587	2685
SRAČAK	419	2686	NEPLODNO	NEPLODNO	1.169	1.169	RH		2686
SRAČAK	253	2808/1	PAŠNJAK	PAŠNJAK	18.123	4.553	ONI		2808/1
SRAČAK	419	2809	PAŠNJAK	PAŠNJAK	1.852	1.852	RH	52634238587	2809
SRAČAK	253	446	PAŠNJAK	PAŠNJAK	2.198	2.198	ONI		
SRAČAK	488	544	NEPLODNO	NEPLODNO	881	881	RH		544
SRAČAK	488	545	PAŠNJAK	PAŠNJAK	230	230	RH	52634238587	545
SRAČAK	488	682	NEPLODNO	NEPLODNO	536	536	RH		682
SRAČAK	488	738/3	NEPLODNO	NEPLODNO	3.611	3.611	RH		738/3

SRAČAK	428	738/12	PAŠNJAK	PAŠNJAK	2.158	2.158	RH		738/1D
SRAČAK	488	949	NEPLODNO	NEPLODNO	396	396	RH		949
SRAČAK	515	720	PAŠNJAK	PAŠNJAK	396	396	RH	52634238587	720
SRAČAK	488	723	ORANICA	ORANICA	860	860	RH	52634238587	
SRAČAK	428	724	PAŠNJAK	PAŠNJAK	982	982	RH	52634238587	724
SRAČAK	428	725	PAŠNJAK	PAŠNJAK	1.543	1.543	RH	52634238587	725
SRAČAK	428	726	PAŠNJAK	PAŠNJAK	432	432	RH	52634238587	726
SRAČAK	419	727/4	PAŠNJAK	PAŠNJAK	863	863	RH	52634238587	727/4
SRAČAK	444	865	PAŠNJAK	PAŠNJAK	1.313	1.313	RH	52634238587	865
SRAČAK	444	866	PAŠNJAK	PAŠNJAK	342	342	RH	52634238587	866
SRAČAK	444	867	ORANICA	ORANICA	342	342	RH	52634238587	867
SRAČAK	428	932	PAŠNJAK	PAŠNJAK	1.928	1.928	RH	52634238587	932
SRAČAK	428	933	PAŠNJAK	PAŠNJAK	237	237	RH	52634238587	933
SRAČAK	428	934	PAŠNJAK	PAŠNJAK	324	324	RH	52634238587	934
SRAČAK	428	941	PAŠNJAK	PAŠNJAK	1.381	1.381	RH	52634238587	941
SRAČAK	428	158	PAŠNJAK	PAŠNJAK	158	158	RH		942
SRAČAK	428	956	PAŠNJAK	PAŠNJAK	295	295	RH	52634238587	956
SRAČAK	488	963	PAŠNJAK	PAŠNJAK	133	133	RH	52634238587	963
SRAČAK	488	968	LIVADA	LIVADA	140	140	RH	52634238587	968
SRAČAK	474	973	ORANICA	ORANICA	1.029	1.029	RH	52634238587	973
ŽAKANJE	541	115	PAŠNJAK	PAŠNJAK	1.288	1.288	DV		115
ŽAKANJE	783	117	PAŠNJAK	PAŠNJAK	6.370	6.370	RH	52634238587	117
ŽAKANJE	541	191	PAŠNJAK	PAŠNJAK	8.657	1.187	DV		
ŽAKANJE	541	192	PAŠNJAK	PAŠNJAK	3.179	3.179	DV		
ŽAKANJE	541	193/4	PAŠNJAK	PAŠNJAK	511	511	DV		
ŽAKANJE	726	1378/58	PAŠNJAK	PAŠNJAK	244.741	244.741	RH	52634238587	1378/58
ŽAKANJE	863	1787	LIVADA	LIVADA	1.593	1.593	RH	52634238587	1787
ŽAKANJE	863	1788	ORANICA	ORANICA	924	924	RH	52634238587	1788
ŽAKANJE	863	1789	PAŠNJAK	PAŠNJAK	1.090	1.090	RH	52634238587	1789
ŽAKANJE	863	1796	PAŠNJAK	PAŠNJAK	3.999	3.999	RH	52634238587	1796
ŽAKANJE	863	1798	PAŠNJAK	PAŠNJAK	1.115	1.115	RH	52634238587	1798
ŽAKANJE	783	27	VOČNJAK	VOČNJAK	446	446	RH	52634238587	
ŽAKANJE	644	1807	PAŠNJAK	PAŠNJAK	194492	194492	RH		1807

PRAVUTINA

2492 nema niti u katastru niti u zemljišnoj knjizi; RH
površina pripisana kč. br. 2491. k.o. Pravutina

CRVENO = OZNAČENE K.Č. UKLJUČENE U OSNOVU GOSPODARENJA



HRVATSKE VODE
 VODNOGOSPODARSKA ISPOSTAVA
 ZA MALI SLIV „KUPA“
 47000 Karlovac, Obala Račkog 10

Telefon: 047/ 69 47 80

Telefaks: 047/ 69 47 84

OPĆINA ŽAKANJE

KLASA: 325-10/18-04/0001016
 URBROJ: 374-3111-1-18-2
 Datum: 18.05.2018

Primljeno: 22.05 '18		
Klasifikacijska oznaka:	Org. jed.	
320-22/18-01/2		
Uredbeni broj:	Prilog	Vrij.
374-18-17		

OPĆINA ŽAKANJE
Žakanje 58
47276 Žakanje

Veza: Vaš zahtjev KLASA:320-02/18-01/2, URBROJ:2133/18-03-18-7 od 25.04.2018. godine

Predmet: Status zemljišta evidentiranog u k.o. Bubnjarci, Jurovo, Mrzljaki, Pravutina, Sračak, Žakanje sukladno odredbama Zakona o vodama (Narodne novine 153/09, 63/11, 130/11, 56/13 i 14/14)
 -očitovanje – dostavlja se

Uvidom u dostupnu dokumentaciju (posjedovne listove, katastarski plan, orto foto snimku, državnu kartu), za potrebe daljnjeg postupanja u postupku raspolaganja poljoprivrednim zemljištem u državnom vlasništvu, dostavljamo Vam

Očitovanje

1. dostavljene čestice koje predstavljaju javno vodno dobro, a označene su narančastom bojom na listi čestica u prilogu koji se sastoji od ovjerenih i numeriranih listova od 1- 3,
2. dostavljene čestice koje **dijelom** predstavljaju javno vodno dobro, a označene su zelenom bojom na listi čestica u prilogu koji se sastoji od ovjerenih i numeriranih listova od 1- 3,
3. Ostale dostavljene čestice nemaju status javnog vodnog dobra, status vodnog dobra, a niti na istom postoje zabrane i ograničenja prava vlasnika i posjednika i posebne mjere radi održavanja vodnog režima iz članka 126. Zakona o vodama (Narodne novine 153/09, 63/11, 130/11, 56/13 i 14/14).



Voditeljica ispostave:

Bijana Željeznjak, ing. građ.

DOSTAVITI:

1. Naslovu
2. Služba 21-4
3. Pismohrana, ovdje



072156524

Ime katastarske općine	Broj katastarske čestice	Grupa vrste uporabe	Površina čestice	Površina dijela čestice
BUBNJARCI	169/1	PAŠNJAK	647	647
BUBNJARCI	169/2 ✓	PAŠNJAK	3.424	3.424
BUBNJARCI	182/1	PAŠNJAK	2.130	2.130
BUBNJARCI	182/2	PAŠNJAK	155	155
BUBNJARCI	186/1 ✓	PAŠNJAK	252	252
BUBNJARCI	334/3	PAŠNJAK	432	432
BUBNJARCI	453	PAŠNJAK	241	241
BUBNJARCI	532/2	PAŠNJAK	2.014	2.014
BUBNJARCI	537	PAŠNJAK	32.984	32.984
BUBNJARCI	956	PAŠNJAK	1.417	1.417
BUBNJARCI	957/1	LIVADA	662	662
BUBNJARCI	957/2	ORANICA	928	928
JUROVO	1936/6	VOČNJAK	11.509	10.000
JUROVO	1936/6	PAŠNJAK	11.509	1.509
JUROVO	257/1 ✓	PAŠNJAK	2.421	2.421
JUROVO	257/2	NEPLODNO	633	633
JUROVO	304/8 ✓	LIVADA	417	417
JUROVO	350	LIVADA	349	349
JUROVO	490	PAŠNJAK	291	291
JUROVO	756 ✓	ORANICA	1.043	1.043
JUROVO	826/12	PAŠNJAK	806	806
JUROVO	826/16 ✓	PAŠNJAK	504	504
JUROVO	970 ✓	PAŠNJAK	227	227
JUROVO	1936/7	LIVADA	5.355	5.355
JUROVO	1936/8	LIVADA	5.852	5.852
JUROVO	1936/9	LIVADA	4.855	4.855
JUROVO	1936/10	ORANICA	863	163
JUROVO	1936/11	LIVADA	5.636	5.636
JUROVO	2454	ORNICA	8.592	8.592
MRZLJAKI	3549/7	PAŠNJAK	3.866	3.866
MRZLJAKI	3561	PAŠNJAK	2.964	2.964
MRZLJAKI	3834	PAŠNJAK	162	162
MRZLJAKI	4150	NEPLODNO	216	60
MRZLJAKI	4151	PAŠNJAK	234	234
MRZLJAKI	4152	PAŠNJAK	2.672	2.672
MRZLJAKI	4153	PAŠNJAK	539	539
PRAVUTINA	1081	PAŠNJAK	266	266
PRAVUTINA	1116/1	PAŠNJAK	780	780
PRAVUTINA	1148	PAŠNJAK	529	529
PRAVUTINA	1149/1	PAŠNJAK	1.529	1.529
PRAVUTINA	1339	LIVADA	1.478	1.478
PRAVUTINA	1345/8	LIVADA	583	583
PRAVUTINA	1463/2 ✓	LIVADA	518	518
PRAVUTINA	1490	PAŠNJAK	8.596	8.596
PRAVUTINA	1555	PAŠNJAK	9.452	9.452
PRAVUTINA	1708/1	PAŠNJAK	14.457	14.457
PRAVUTINA	1708/4	PAŠNJAK	760	760
PRAVUTINA	1708/5	PAŠNJAK	2.194	2.194
PRAVUTINA	2055/1 ✓	PAŠNJAK	5.222	2.859
PRAVUTINA	2066	PAŠNJAK	108	108
PRAVUTINA	2448/2	PAŠNJAK	8.200	8.200
PRAVUTINA	2454/1	PAŠNJAK	5.568	5.568
PRAVUTINA	2476/5	PAŠNJAK	8.247	1.054
PRAVUTINA	2476/5 ✓	LIVADA	8.247	7.193
PRAVUTINA	319/1 ✓	PAŠNJAK	7.506	7.506
PRAVUTINA	319/2 ✓	PAŠNJAK	1.302	1.302
PRAVUTINA	319/3	PAŠNJAK	568	568
PRAVUTINA	319/4	PAŠNJAK	1.255	1.255



PRAVUTINA	517	PAŠNJAK	1.662	
PRAVUTINA	520	PAŠNJAK	550	550
PRAVUTINA	1491 ✓	PAŠNJAK	6.844	
PRAVUTINA	1576	PAŠNJAK	17.541	
PRAVUTINA	2477	PAŠNJAK	14.084	14.084
PRAVUTINA	2478	PAŠNJAK	12.164	12.164
PRAVUTINA	2480	PAŠNJAK	7.132	7.132
PRAVUTINA	2481	PAŠNJAK	8.456	8.456
PRAVUTINA	2483	PAŠNJAK	17.645	17.645
PRAVUTINA	2484	PAŠNJAK	9.858	9.858
PRAVUTINA	2485	PAŠNJAK	21.177	21.177
PRAVUTINA	2486/1 ✓	PAŠNJAK	346.663	346.663
PRAVUTINA	2486/2	ORANICA	121.088	121.088
PRAVUTINA	2486/3	PAŠNJAK	23.019	23.019
PRAVUTINA	2486/4	PAŠNJAK	37.391	37.391
PRAVUTINA	2486/5	LIVADA	12.434	12.434
PRAVUTINA	2486/6	ORANICA	5.755	5.755
PRAVUTINA	2486/7	LIVADA	813	813
PRAVUTINA	2486/8	ORANICA	4.456	4.456
PRAVUTINA	2487	PAŠNJAK	8.143	8.143
PRAVUTINA	2488	PAŠNJAK	7.700	7.700
PRAVUTINA	2489	PAŠNJAK	18.969	18.969
PRAVUTINA	2490	PAŠNJAK	14.117	14.117
PRAVUTINA	2491	PAŠNJAK	9.571	9.571
PRAVUTINA	2493	PAŠNJAK	6.740	6.740
PRAVUTINA	519	PAŠNJAK	507	507
SRAČAK	1013	ORANICA	730	730
SRAČAK	1022	ORANICA	158	158
SRAČAK	1023	ORANICA	65	65
SRAČAK	1024	ORANICA	216	216
SRAČAK	1341/2	PAŠNJAK	2.170	144
SRAČAK	1341/2	LIVADA	2.170	745
SRAČAK	1341/2	ORANICA	2.170	1.281
SRAČAK	1578	VINOGRAD	47	47
SRAČAK	1817	LIVADA	460	79
SRAČAK	1817	ORANICA	460	381
SRAČAK	1818	ORANICA	3.406	3.406
SRAČAK	1896	ORANICA	2.334	2.334
SRAČAK	1897	ORANICA	4.172	4.172
SRAČAK	1900	ORANICA	1.255	1.255
SRAČAK	1901	LIVADA	2.492	2.492
SRAČAK	1902	LIVADA	1.291	1.291
SRAČAK	1693	NEPLODNO	1.485	1.485
SRAČAK	1916	PAŠNJAK	162	162
SRAČAK	1950/7	ORANICA	3.026	3.026
SRAČAK	1951/11	PAŠNJAK	5.755	5.755
SRAČAK	1951/4	PAŠNJAK	5.755	5.755
SRAČAK	1464/1	PAŠNJAK	640	640
SRAČAK	1465	PAŠNJAK	216	216
SRAČAK	1798/2	PAŠNJAK	183	183
SRAČAK	2161/3	PAŠNJAK	133	133
SRAČAK	248	ORANICA	180	180
SRAČAK	249	ORANICA	226	226
SRAČAK	2682	PAŠNJAK	187	187
SRAČAK	2685	PAŠNJAK	748	748
SRAČAK	2686	NEPLODNO	1.169	1.169
SRAČAK	2808/1	PAŠNJAK	18.123	4.553
SRAČAK	2809	PAŠNJAK	1.852	1.852
SRAČAK	446	PAŠNJAK	2.198	2.198



SRAČAK	544	NEPLODNO	881	881
SRAČAK	545	PAŠNJAK	230	230
SRAČAK	682	NEPLODNO	536	536
SRAČAK	738/3	NEPLODNO	3.611	3.611
SRAČAK	738/12	PAŠNJAK	2.158	2.158
SRAČAK	949	NEPLODNO	396	396
SRAČAK	720	PAŠNJAK	396	396
SRAČAK	723	ORANICA	860	860
SRAČAK	724	PAŠNJAK	982	982
SRAČAK	725	PAŠNJAK	1.543	1.543
SRAČAK	726	PAŠNJAK	432	432
SRAČAK	727/4	PAŠNJAK	863	863
SRAČAK	865	PAŠNJAK	1.313	1.313
SRAČAK	866	PAŠNJAK	342	342
SRAČAK	867	ORANICA	342	342
SRAČAK	932	PAŠNJAK	1.928	1.928
SRAČAK	933	PAŠNJAK	237	237
SRAČAK	934	PAŠNJAK	324	324
SRAČAK	941	PAŠNJAK	1.381	1.381
SRAČAK	158	PAŠNJAK	158	158
SRAČAK	956	PAŠNJAK	295	295
SRAČAK	963	PAŠNJAK	133	133
SRAČAK	968	LIVADA	140	140
SRAČAK	973	ORANICA	1.029	1.029
ŽAKANJE	115	PAŠNJAK	1.288	1.288
ŽAKANJE	117	PAŠNJAK	6.370	6.370
ŽAKANJE	191	PAŠNJAK	8.657	1.187
ŽAKANJE	192	PAŠNJAK	3.179	3.179
ŽAKANJE	193/4	PAŠNJAK	511	511
ŽAKANJE	1378/58	PAŠNJAK	244.741	244.741
ŽAKANJE	1787	LIVADA	1.593	1.593
ŽAKANJE	1788	ORANICA	924	924
ŽAKANJE	1789	PAŠNJAK	1.090	1.090
ŽAKANJE	1790	PAŠNJAK	3.999	3.999
ŽAKANJE	1798	PAŠNJAK	1.115	1.115
ŽAKANJE	27	VOĆNJAK	446	446
ŽAKANJE	1807	PAŠNJAK	194492	194492

PRAVUTINA 2492

nema niti u katastru niti u zemljišnoj knjizi a na terenu postoji na površina pripisana kč. br. 2491. k.o. Pravutina





REPUBLIKA HRVATSKA



KARLOVAČKA ŽUPANIJA

UPRAVNI ODJEL ZA GRADITELJSTVO I OKOLIŠ

ODSJEK ZA PROSTORNO UREĐENJE I GRADITELJSTVO

J. Križanića 11, 47000 Karlovac
tel. (047) 611 - 224, fax. (047) 611 - 011

KLASA: 361-08/18-01/124
URBROJ: 2133/1-07-02/01-18-2
Karlovac, 14.05.2018.

OPĆINA ŽAKANJE

Primljeno: 14.05.2018.		
Klasifikacijski znak:	Org. jed.	
320-02/18-01/2	04/1	
Uredbeni broj:	Prilog	Vrij.
2133/1-07-18-10		

OPĆINA ŽAKANJE

Žakanje 58
Žakanje

PREDMET: Program raspolaganja poljoprivrednim zemljištem u vlasništvu RH
- Očitovanje, dostavlja se, -

VEZA: Vaša KLASA: 320-02/18-01/2, URBROJ: 2133/18-03-18-8 od 25.04.2018. godine

Dopisom od 25.04.2018. godine, sukladno članku 29. Zakona o poljoprivrednom zemljištu (NN, 20/18) i članku 2. točka 7. Pravilnika o dokumentaciji potrebnoj za donošenje Programa raspolaganja poljoprivrednim zemljištem u vlasništvu Republike Hrvatske (NN, 27/2018), zatraženo je očitovanje da li na području Općine Žakanje, postoje zemljišnoknjižne čestice koje su u obuhvatu postojećeg i/ili planiranog sustava javnog navodnjavanja.

Uvidom u Prostorni plan Karlovačke županije (Glasnik Karlovačke županije, 26/01, 33/01-ispr., 36/08, 56/13, 07/14-ispr., 50b/14, 6c/17, 29c/17-pročišćeni tekst, 08a/18), te PPUO Žakanje, koji su sastavni dio dokumentacije prostora, kojom raspolaže ovo upravno tijelo za potrebe provedbe prostornih planova, utvrđeno je da na području Općine Žakanje nema postojećeg niti planiranog sustava javnog navodnjavanja.

Sukladno članku 8. Zakona o upravnim pristojbama (NN, 115/16), podnositelj zahtjeva oslobođen je plaćanja pristojbi.

VODITELJICA ODSJEKA

Anita Malović, mag.ing.arch.



DOSTAVITI:

1. Naslovu, ---AR
2. U spis, ovdje



REPUBLIKA HRVATSKA
 HRVATSKI CENTAR ZA RAZMINIRANJE
 Sisak, Ante Kovačića 10
 Tel. 044/554-151, fax. 044/554-142

Klasa: 213-04/18-06/317
 Ur. broj: 530-117-05/4-18-02
 Sisak, 02. svibnja 2018. godine

OPĆINA ŽAKANJE

Primljeno:	09.05'18	
Klasifikacijska oznaka:	320-02/18-01/2	
Org. jed.	24/1	
Urudžbeni broj:	Prilog	Vrij.
530-117-18-13		

KARLOVAČKA ŽUPANIJA
 OPĆINA ŽAKANJE
 Žakanje 58
 47 276 Žakanje

Predmet: Uvid u stanje miniranosti
 - dostavlja se -

Poštovani,

na temelju Vašeg zahtjeva Klasa: 320-02/18-01/2, Ur.broj: 2133/18-03-18-9 zaprimljenog 27. travnja 2018. godine, za očitovanjem o stanju miniranosti katastarskih čestica na području Općine Žakanje, a u svrhu izrade Programa raspolaganja poljoprivrednim zemljištem u vlasništvu Republike Hrvatske, te prema dostavljenom popisu katastarskih čestica, možemo Vam odgovoriti:

- k.o. Bubnjarci, Jurovo, Mrzljani, Pravutina, Sračak i Žakanje se ne nalazi u minski sumnjivom području (MSP-u).

Općina Žakanje ne nalazi se na popisu jedinica lokalne samouprave koje se nalaze u minski sumnjivom prostoru, vezano na Pravilnik o dokumentaciji potrebnoj za donošenje Programa raspolaganja poljoprivrednim zemljištem u vlasništvu Republike Hrvatske (NN 27/2018), koji je objavljen na web stranici Ministarstva poljoprivrede <http://www.mps.hr/hr/poljoprivreda-i-ruralni-razvoj/poljoprivredno-zemljiste/korisne-informacije>.

Napominjemo da stanje i obilježnost MSP-a, možete vidjeti na <https://misportal.hcr.hr>.

S poštovanjem,



RAVNATELJ

Zdravko Modrušan

I.Č.A.B.
 Dostaviti:
 - naslovu
 - pisarnici



REPUBLIKA HRVATSKA



KARLOVAČKA ŽUPANIJA

UPRAVNI ODJEL ZA GRADITELJSTVO I OKOLIŠ

ODSJEK ZA PROSTORNO UREĐENJE I GRADITELJSTVO

J. Križanića 11, 47000 Karlovac
tel. (047) 611 - 224, fax. (047) 611 - 011

KLASA: 350-07/18-03/453
URBROJ: 2133/1-07-02/14-18-02
Karlovac, 28.05.2018.

OPĆINA ŽAKANJE

Primijeno: 11. 06. 2018.		
Klasifikacijska oznaka:	Org. jed.	
320-02/18-01/2	04/1	
Uredbeni broj:	Prilog	Vrij.
2133/1-07-18-	1	

Upravni odjel za graditeljstvo i okoliš, Odsjek za prostorno uređenje i graditeljstvo Karlovac, rješavajući po zahtjevu koji je podnio investitor Općina Žakanje, Žakanje 58, Žakanje, na temelju članka 160. Zakona o općem upravnom postupku (NN br.47/09) izdaje se:

POTVRDA

I. Status čestica prikazan je u tablici koja je sastavni dio ove potvrde.

II. Činjenica iz točke I. ove Potvrde, utvrđena je uvidom u Prostorni plan uređenja Općine Žakanje („Glasnik Općine Žakanje“, br. 01/08), I. izmjene i dopune Prostornog plana uređenja Općine Žakanje („Glasnik Općine Žakanje“, br. 03/15).

III. Upravna pristojba na ovu Potvrdu sukladno članku 6. stavku 1. Zakona o upravnim pristojbama (NN br. 115/16) nije naplaćena.

VIŠI UPRAVNI REFERENT ZA PROSTORNO
UREĐENJE I GRADITELJSTVO
Kristijan Fištrović, bacc.ing.građ.



Veza: Klasa: 320-02/18-01/2

DOSTAVITI:

1. Općina Žakanje, Žakanje 58, Žakanje,
2. Ovaj Ured, arhiva

KO	Naziv	BROJ_KC	OZN_NAMJEN	POVRSINA_R	pov
321133	Bubnjarci	1861	P1	274	274.19
321206	Jurovo	304/8	P1	444	444.1
321206	Jurovo	490	P1	301	81.78
321206	Jurovo	970	P1	241	12.99
321320	Pravutina	1339	P1	1534	1533.81
321320	Pravutina	1345/8	P1	690	689.67
321320	Pravutina	2486/2	P1	121623	3265.72
321320	Pravutina	319/1	P1	7656	7269.56
321320	Pravutina	319/2	P1	1297	1296.41
321320	Pravutina	319/3	P1	562	561.83
321320	Pravutina	319/4	P1	1256	1256
321320	Pravutina	519	P1	489	488.72
321338	Ribnik	992	P1	2626	1.35
321338	Ribnik	994/1	P1	232131	34.47
321206	Jurovo	826/12	GPN	834	9.92
321206	Jurovo	826/16	GPN	490	4.03
321206	Jurovo	826/16	GPN	490	6.92
307815	Mrzljaki	4153	GPN	528	23.65
321320	Pravutina	1148	GPN	546	1.45
321320	Pravutina	1148	GPN	546	1.9
321320	Pravutina	1148	GPN	546	12.79
321320	Pravutina	1149/1	GPN	1528	6.55
321320	Pravutina	1708/1	GPN	14457	1.38
321320	Pravutina	1708/1	GPN	14457	6342.01
321320	Pravutina	1708/1	GPN	14457	71.16
321320	Pravutina	1708/4	GPN	760	7.82
321320	Pravutina	2055/1	GPN	5193	41.5
321320	Pravutina	2055/1	GPN	5193	526.3
321362	Sračak	1798/2	GPN	189	189.34
321362	Sračak	2808/1	GPN	17917	2723.18
321362	Sračak	2808/1	GPN	17917	70.32
321362	Sračak	545	GPN	212	184.94
321486	Žakanje	115	GPN	1294	26.76
321486	Žakanje	1788	GPN	903	8.98
321486	Žakanje	1789	GPN	1044	996.24
321486	Žakanje	192	GPN	3166	0.88
321486	Žakanje	192	GPN	3166	11.2
321486	Žakanje	192	GPN	3166	30.82
321486	Žakanje	193/4	GPN	516	478.23
321486	Žakanje	27	GPN	440	400.16

**PROGRAM RASPOLAGANJA POLJOPRIVREDNIM ZEMLJIŠTEM
U VLASNIŠTVU REPUBLIKE HRVATSKE NA PODRUČJU OPĆINE ŽAKANJE**

IZRADIO: Jedinstveni upravno odjel Općine Žakanje

2.

Na temelju članka 10. stavka 1. Zakona o plaćama u lokalnoj i područnoj (regionalnoj) samoupravi («Narodne novine» broj 28/10) i članka 27. Statuta Općine Žakanje („Službeni glasnik Općine Žakanje“, 3/09, 01/13 i 01/18) Općinsko vijeće Općine Žakanje, na prijedlog načelnika, na 7. sjednici održanoj dana 07. lipnja 2018. godine donosi

ODLUKU**o koeficijentima za obračun plaće službenika i namještenika
u Jedinstvenom upravnom odjelu Općine Žakanje****Članak 1.**

Ovom Odlukom određuju se koeficijenti za obračun plaće službenika i namještenika u Jedinstvenom upravnom odjelu Općine Žakanje.

Plaću službenika i namještenika u Jedinstvenom upravnom odjelu Općine Žakanje čini umnožak koeficijenta složenosti poslova radnog mjesta na koje je službenik, odnosno namještenik raspoređen i osnovica za obračun plaće, uvećan za 0,5% za svaku navršenu godinu radnog staža.

Članak 2.

Riječi i pojmovi koji imaju rodno značenje korišteni u ovoj Odluci odnose se jednako na muški i ženski rod, bez obzira jesu li korišteni u muškom ili ženskom rodu.

Kod donošenja rješenja o rasporedu, odnosno imenovanju koristi se naziv radnog mjesta u muškom ili ženskom rodu.

Članak 3.

Koeficijenti iz članka 1. ove Odluke utvrđuju se sukladno odredbama Uredbe o klasifikaciji radnih mjesta službenika i namještenika u lokalnoj i područnoj (regionalnoj) samoupravi («Narodne novine» broj 74/10) za svako pojedino radno mjesto i iznose kako slijedi:

R.B.	NAZIV RADNOG MJESTA	KATEGORIJA RADNOG MJESTA	PODKATEGORIJA RADNOG MJESTA	KLASIFIKACIJSKI RANG	KOEFICIJENT
1.	Pročelnik Jedinstvenog upravnog odjela	I	Glavni rukovoditelj	1.	2,06
2.	Viši stručni suradnik za financije i proračun	II	Viši stručni suradnik	6.	1,50
3.	Stručni suradnik za komunalno gospodarstvo	III	Stručni suradnik	8.	1,90
4.	Administrativni referent	III	Referent	11.	1,12
5.	Komunalni redar	III	Referent	11.	1,20
6.	Domar-vozač-ložač- dostavljač	IV	Namještenik II. podkategorije	11.	1,00

Članak 4.

Osnovica za obračun plaće utvrđuje se Odlukom načelnika.

Članak 5.

U roku od 30 dana od stupanja na snagu ove Odluke osoba ovlaštena za donošenje rješenja o pravima i obvezama službenika i namještenika donijet će pojedinačna rješenja o plaći službenika i namještenika u Jedinstvenom upravnom odjelu Općine Žakanje.

Članak 6.

Danom stupanja na snagu ove Odluke prestaje vrijediti Odluka o koeficijentima za obračun plaća službenika i namještenika Jedinstvenog upravnog odjela Općine Žakanje („Službeni glasnik Općine Žakanje“ 06/10, 01/13 i 05/15).

Članak 7.

Ova Odluka stupa na snagu osam dana od dana objave u „Službenom glasniku Općine Žakanje“.

KLASA: 120-01/18-01/1

URBROJ: 2133/18-01-18-1

Žakanje, 07. lipnja 2018.

**PREDSJEDNIK
OPĆINSKOG VIJEĆA**
Zlatko Bučan, v.r.

3.

Na temelju Članaka 87. Zakona o prostornom uređenju (NN 153/13, 65/17) i Članka 27. Statuta Općine Žakanje (Službeni glasnik Općine Žakanje, 03/09, 01/13, 01/18) Općinsko vijeće Općine Žakanje je na 7. sjednici održanoj dana 07. lipnja 2018. godine donijelo

ODLUKU O IZMJENI I DOPUNI
ODLUKE O IZRADI II. IZMJENA I DOPUNA PROSTORNOG
PLANA UREĐENJA OPĆINE ŽAKANJE SA SMANJENIM
SADRŽAJEM

Članak 1.

- (1) Ovom Odlukom mijenja se i dopunjuje Odluka o izradi II. izmjena i dopuna Prostornog plana uređenja Općine Žakanje sa smanjenim sadržajem (Službeni glasnik Općine Žakanje, 02/18) (u daljnjem tekstu: **Odluka o izradi**).

Članak 2.

- (1) Ovom Odlukom u Članku 3. Stavku 1. Odluke o izradi dodaju se nove alineje 3. i 4. koje glase:
- usklađenje odnosa izgrađenog i neizgrađenog građevinskog područja sa stvarnim stanjem u prostoru, te usklađenje sa Zakonom o prostornom uređenju (NN 153/13, 65/17) na način da se odrede neuređeni dijelovi građevinskih područja i prema potrebi izgrađeni dijelovi tih područja planirani za urbanu preobrazbu
- preispitivanje potrebe izrade i donošenja prostornih planova užih područja te prema potrebi propisivanje uvjeta provedbe zahvata u prostoru s detaljnošću propisanom za urbanistički plan uređenja
- (2) U Članku 3. Stavku 1. Odluke o izradi dosadašnja alineja 3 postaje alineja 5.

Članak 3.

- (1) U Članku 4. Stavku 4. Odluke o izradi dio rečenice koji glasi: „U skladu sa odredbom članka 26. Pravilnika“ briše se.

Članak 4.

- (1) Nositelj izrade II. izmjena i dopuna Prostornog plana uređenja Općine Žakanje treba jedan primjerak ove Odluke dostaviti:

javnopravnim tijelima iz Članka 10. Odluke o izradi (s pozivom da mu u roku 15 dana dostave zahtjeve za izradu II. izmjena i dopuna Prostornog plana uređenja Općine Žakanje);

Hrvatskom zavodu za prostorni razvoj (temeljem Stavka 5. Članka 86. Zakona).

- (2) Temeljem Članka 88. Zakona nositelj izrade II. izmjena i dopuna Prostornog plana uređenja Općine Žakanje treba o istom obavijestiti:

javnost na mrežnoj stranici Općine Žakanje i kroz informacijski sustav putem Hrvatskog zavoda za prostorni razvoj;

susjedne gradove i općine pisanim putem.

Članak 5.

- (1) Ova Odluka objavit će se u Službenom glasniku Općine Žakanje.

Članak 6.

- (1) Ova Odluka stupa na snagu osmog dana od dana objave u Službenom glasniku Općine Žakanje.

KLASA: 350-02/18-01/3

URBROJ: 2133/18-01-18-23

Žakanje, 07. lipnja 2018.

**PREDSJEDNIK
OPĆINSKOG VIJEĆA**
Zlatko Bućan, v.r.

4.

Na temelju članka 4. stavka 2. Zakona o zaštiti od požara („Narodne novine“ br. 92/10) i članka 26. Statuta Općine Žakanje (»Službeni glasnik Općine Žakanje«, broj 03/09, 01/13 i 01/18), Općinsko vijeće Općine Žakanje na svojoj 7. sjednici dana 07. lipnja 2018. godine, donosi

ODLUKU
o mjerama za sprečavanje nastajanja požara
na otvorenom prostoru

Članak 1.

Ovom Odlukom propisuje se spaljivanje suhe trave, korova i drugih tvari, te loženje otvorene vatre na poljoprivrednim, šumskim i drugim otvorenim površinama.

Članak 2.

Zabranjeno je u šumi i na udaljenosti od 200 metara od ruba šume spaljivati suhu travu, korov i druge tvari kao i ložiti otvorenu vatru bez poduzimanja odgovarajućih mjera opreznosti što ih odredi pravna osoba koja gospodari šumom i šumskim zemljištem, odnosno nadležno tijelo za poslove šumarstva za ostale šume i šumska zemljišta.

Članak 3.

Prije spaljivanja suhe trave, korova i drugih tvari te loženje otvorene vatre, potrebno je poduzeti odgovarajuće preventivne mjere da se vatra ne proširi na druge površine i objekte, a naročito:

- tvari koje se spaljuju moraju se izmjestiti na dovoljnu udaljenost od vodova električne energije, javnih cesta, industrijskih postrojenja, stambenih i drugih objekata koje bi vatra i dim mogli ugroziti,
- oko mjesta spaljivanja potrebno je očistiti sigurnosni pojas u krugu najmanje 3m,
- ovisno o količini tvari i veličini površine koja se spaljuje potrebno je osigurati nazočnost dovoljnog broja punoljetnih osoba sposobnih za gašenje požara,
- uz mjesto spaljivanja potrebno je osigurati priručna sredstva za gašenje (lopate, vodu, metlenice i dr.),
- spaljivane obavljati danju po mirnom vremenu,
- na površini većoj od 1 ha, spaljivanje korova i drugih tvari može se obavljati ukoliko vlasnik prethodno ishodi odobrenje nadležne javne vatrogasne postrojbe ili DVD- u cilju poduzimanja mjera zaštite od požara.

Članak 4.

U zahtjevu za izdavanje odobrenja iz članka 3. ove Odluke, pravne osobe i građani dužni su navesti:

- podatke o vremenu i mjestu spaljivanja,
- naziv i veličinu površine spaljivanja,
- broj osoba koje će obavljati spaljivanje,
- opis tvari koja će se spaljivati,
- preventivne mjere koje će se poduzimati u vrijeme spaljivanja,
- osobne podatke osobe koja će obavljati spaljivanje.

Zahtjev iz prethodnog stavka podnosi se prije početka spaljivanja, a spaljivanje započinje nakon dobivenog odobrenja.

Članak 5.

Osobe koje su obavile spaljivanje dužne su mjesto spaljivanja pregledati, ostatke vatre i žara u potpunosti ugasiti.

Članak 6.

Nadzor nad provođenjem ove Odluke obavlja Policijska uprava Karlovačke županije, poljoprivredna i šumarska inspekcija.

Članak 7.

Novčanom kaznom u iznosu od 5.000,00 kuna kaznit će se za prekršaj pravna osoba:

1. ako obavlja spaljivanje suhe trave, korova i drugih tvari u šumi ili udaljenosti od 200 m od ruba šume suprotno članku 2. ove Odluke,
2. ako ne poduzme odgovarajuće mjere u članku 3. ove Odluke,
3. ako ne podnese zahtjev javnoj vatrogasnoj postrojbi ili DVD-u na čijem području obavlja spaljivanje iz članka 4. ove Odluke,
4. ako napusti mjesto spaljivanja prije nego što ugasi vatru i žar u potpunosti u smislu članka 5. ove Odluke.

Za prekršaj iz stavka 1. ovog članka kaznit će se novčanom kaznom u iznosu od 1.000,00 kuna odgovorna osoba, kao i građanin (fizička osoba).

Članak 8.

Ova Odluka stupa na snagu osmog dana od dana objave u „Službenom glasniku Općine Žakanje“.

KLASA: 214-01/18-01/2

URBROJ: 2133/18-01-18-1

Žakanje, 07. lipnja 2018.

**PREDSJEDNIK
OPĆINSKOG VIJEĆA
Zlatko Bućan, v.r.**

5.

Temeljem članka 17. stavka 1. Zakona o sustavu civilne zaštite (NN 82/15), članka 3. Pravilnika o nositeljima, sadržaju i postupcima izrade planskih dokumenata u civilnoj zaštiti te načinu informiranja javnosti u postupku njihovog donošenja (NN 49/17), te proučavanjem Smjernica za izradu procjena rizika od velikih nesreća za područje Karlovačke županije, KLASA:010-01/17-01/32, URBROJ: 2133/1-05/06-17-02 od dana 19.01.2017. godine, Odluke načelnika, KLASA: 833-01/18-01/1, URBROJ: 2133/18-03-18-3, od dana 16. travnja 2018. godine, te Suglasnosti DUZS-a, Područni ured za zaštitu i spašavanje, KLASA: 810-03/18-03/02, URBROJ: 543-06-01-18-9 od dana 02. svibnja 2018. godine, te sukladno članku 27. Statuta Općine Žakanje („Službeni glasnik Općine Žakanje“, 03/09, 01/13 i 01/18), Općinsko vijeće Općine Žakanje na svojoj 7. sjednici dana 07. lipnja 2018. godine, donosi

ODLUKU**kojom se utvrđuje da nije potrebno provesti izradu Procjene rizika od velikih nesreća na području Općine Žakanje****Članak 1.**

Utvrđuje se da Općina Žakanje, na temelju provedenog postupka, **nije obavezna** izraditi Procjenu rizika od velikih nesreća za područje Općine.

Članak 2.

Utvrđuje se minimalni sadržaj Plana djelovanja civilne zaštite Općine Žakanje, koji će se izraditi u zakonskom roku, sa sljedećim obaveznim sadržajem:

- osnovne karakteristike područja Općine,
- način prijenosa informacija ranog uzbunjivanja i obavješćivanja stanovništva o mjerama i postupcima koji se preporučuju poduzeti u slučaju nesreće,
- mobilizacija operativnih snaga civilne zaštite za djelovanje u otklanjanju posljedica nesreće,
- djelovanje stožera civilne zaštite i povjerenika civilne zaštite, i drugih snaga,
- obrazloženje Plana djelovanja civilne zaštite Općine Žakanje.

Članak 3.

Ova Odluka stupa na snagu osam dana nakon objave u „Službenom glasniku Općine Žakanje“.

KLASA: 833-01/18-01/1

URBROJ: 2133/18-01-18-6

Žakanje, 07. lipnja 2018.

**PREDSJEDNIK
OPĆINSKOG VIJEĆA**
Zlatko Bućan, v.r.

6.

Temeljem članka 391. Zakona o vlasništvu i drugim stvarnim pravima („Narodne novine“ br. 91/96., 68/98., 137/99., 22/00., 73/00. i 114/01.), članka 35. Zakona o lokalnoj i područnoj (regionalnoj) samoupravi („Narodne novine“ broj 33/01, 60/01,129/05, 109/07, 125/08, 36/09, 150/11, 144/12, 19/13) i članka 27. Statuta Općine Žakanje, ("Službeni glasnik Općine Žakanje, broj 03/09) Općinsko vijeće Općine Žakanje na 7. sjednici održanoj dana 07. lipnja 2018. godine donosi

ODLUKU**o izmjeni Suglasnosti za provedbu postupka prodaje zemljišta
u vlasništvu Općine Žakanje u k.o. Žakanje****Članak 1.**

U Suglasnosti za provedbu postupka prodaje zemljišta u vlasništvu Općine Žakanje u k.o. Žakanje (Službeni glasnik Općine Žakanje, 01/18) članka 1. mijenja se i glasi:

„Daje se suglasnost za provođenje postupka prodaje zemljišta u vlasništvu općine Žakanje i to dio k.č. br. 2876, površine 181 m², k.o. Žakanje.“

Članak 2.

Ova Odluka stupa na snagu osmog dana od dana objave u Službenom glasniku Općine Žakanje.

KLASA: 021-05/18-01/3

URBROJ: 2133/18-01-18-6

Žakanje, 07. lipnja 2018.

**PREDSJEDNIK
OPĆINSKOG VIJEĆA**
Zlatko Bućan, v.r.

7.

Temeljem članka 27. Statuta Općine Žakanje ("Službeni glasnik Općine Žakanje", 03/09, 01/13, 01/18) Općinsko vijeće Općine Žakanje je na 7. sjednici održanoj 07. lipnja 2018. godine donijelo je

ODLUKU
o ukidanju svojstva javnog dobra u općoj uporabi
za k.č.br. 2876/2 k.o. Žakanje

Članak 1.

Ukida se svojstvo javnog dobra u općoj uporabi za k.č.br. 2876/2, površine 181 m², k.o. Žakanje.

Članak 2.

Ova Odluka stupa na snagu osmog dana od dana objave u Službenom glasniku Općine Žakanje.

KLASA: 021-05/18-01/3

URBROJ: 2133/18-01-18-7

Žakanje, 07. lipnja 2018.

PREDSJEDNIK
OPĆINSKOG VIJEĆA
Zlatko Bućan, v.r.

8.

Na temelju članka 10. Zakona o poljoprivrednom zemljištu (Narodne novine broj 39/13, 48/15) i članka 43. Statuta Općine Žakanje, (Službeni glasnik Općine Žakanje 03/09, 01/13), općinski načelnik Općine Žakanje podnosi, a Općinsko vijeće Općine Žakanje na 7. sjednici održanoj 07. lipnja 2018. godine usvojilo je

IZVJEŠĆE**o primjeni agrotehničkih mjera za 2017. godinu****I. UVOD**

Općinsko vijeće Općine Žakanje na svojoj 10. sjednici održanoj 17. lipnja 2010. godine, donijelo je Odluku o agrotehničkim mjerama u poljoprivredi i o mjerama za uređivanje i održavanje poljoprivrednih rudina u svrhu zaštite poljoprivrednog zemljišta i o mjerama za uređivanje i održavanje poljoprivrednih rudina te mjerama zaštite od požara na poljoprivrednom i šumskom zemljištu na području Općine Žakanje.

Sukladno članku 10. Zakona o poljoprivrednom zemljištu, jedinica lokalne samouprave dostavlja Ministarstvu poljoprivrede i Agenciji za poljoprivredno zemljište godišnje izvješće o primjeni mjera propisanih Odlukom, svake tekuće godine za prethodnu godinu. Člankom 2. Odluke, kao agrotehničke mjere i mjere za uređivanje i održavanje poljoprivrednih rudina su:

1. zaštita od erozije
2. Sprečavanje zakorovljenosti i obrastanja višegodišnjim raslinjem
3. Suzbijanje biljnih bolesti i štetočina
4. Korištenje i uništavanje biljnih otpadaka
5. Minimalna razina obrade i održavanja poljoprivrednog zemljišta
6. Održavanje organske tvari u tlu
7. Održavanje povoljne strukture tla

Općina Žakanje raspolaže ukupno s 3165 ha poljoprivrednih površina, što predstavlja oko 75% ukupne površine općine. Sve ove površine su u privatnom vlasništvu, izuzev oko 100 ha koje su vlasništvo države. Šumske površine zauzimaju ukupno 880 ha ili 20 % ukupne površine općine. Šume na području općine Žakanje su u privatnom vlasništvu i u nadležnosti su Uprave šuma Ozalj, koja djeluje u sastavu javnog poduzeća za gospodarenje šumama i šumskim zemljištem u Republici Hrvatskoj «Hrvatske šume»

1. EROZIJA

Na području Općine Žakanje nema prevelikog utjecaja erozije na tlo, osim u određenim vremenskim uvjetima kada uslijed većih oborina dolazi do uništavanja nerazvrstanih cesta kao i pojave manjih klizišta, ali u odnosu na druga područja možemo biti zadovoljni jer je konfiguracija tla takova, da nema značajnijih znakova erozije. Ovdje je bitno napomenuti da je potrebno u posljednje vrijeme voditi računa o sječi šuma, koja poprima sve više maha gdje bi moglo doći do problema s erozijom tla, o čemu bi trebale voditi računa Hrvatske šume prilikom doznake stabala za sječu.

Štete koje nastaju nakon obilnih i dugotrajnih kiša odražavaju se na održavanje nerazvrstanih cesta i puteva, ali o tome općina pojačano brine kroz redovito održavanje i nasipavanje istih, tako da je u 2017. godini utrošeno cca 330.000,00 kuna za sanaciju tih nerazvrstanih cesta na području Općine Žakanje

2. MJERE SPREČAVANJA ZAKOROVLENOSTI

Komunalno redarstvo Općine Žakanje je tijekom 2017. godine slalo je upozorenja i rješenja vlasnicima i posjednicima zbog neodržavanja njihovih poljoprivrednih zemljišta, živica, ograda i napuštenih seoskih domaćinstava od čega je jedan dio rezultirao uređenjem i privođenju namjeni istih.

Najveći problemi javljaju se zbog neriješenih imovinsko pravnih odnosa, tj. na velikom broju čestica ima više suvlasnika, koji najčešće žive izvan Republike Hrvatske.

Općina Žakanje putem Oglasa upozoravala je vlasnike svojih parcela da očiste raslinje i živice na rubovima svojih parcela te uz nerazvrstane ceste i poljske putove, kako bi se lakše isti održavali.

Također Općina Žakanje je putem komunalnog redarstva upozoravala vlasnike parcela koji ne održavaju svoje parcele da ih očiste, da se zakorovljenost ne širi i ne ugrožava susjedne parcele.

3. SUZBIJANJE BILJNIH BOLESTI I ŠTETOČINA I UNIŠTAVANJE BILJNIH OTPADAKA

Na tom području provedene su edukacije poljoprivrednika kroz predavanja o načinu korištenja zaštitnih sredstava protiv raznih biljnih bolesti i štetočina, te pravilnom korištenju i odlaganju opasnog otpada od istih.

Vlasnici parcela upozoravani su da sa zemljišta uklone biljni otpad koji bi mogao biti uzrokom biljnih štetočina (kukuruzovina).

Vlasnici šumskog zemljišta upozoravani su da odstrane biljne ostatke i čiste međe uz šumsko zemljište koje graniči s poljoprivrednim zemljištem.

I ovdje se pojavljuje problem vlasništva, jer nesređene zemljišne knjige i neprisutnost vlasnika onemogućavaju efikasno rješavanje problema.

4. MINIMALNA RAZINA OBRADE I ODRŽAVANJA POLJOPRIVREDNOG ZEMLJIŠTA, ODRŽAVANJE ORGANSKE TVARI U TLU I ODRŽAVANJE POVOLJNE STRUKTURE TLA

Organska tvar u tlu održava se provođenjem trogodišnjeg plodoreda, što naši poljoprivrednicu u velikoj mjeri i čine, kao i unošenjem žetvenih ostataka u tlo te gnojidba stajskim gnojivom.

Problem se javlja kod određenog dijela zemljišta koje je zapušteno, a vlasnici su nedostupni.

Također dio zemljišta iznajmljuje se velikim poljoprivrednicima iz susjedne države, pa se pojavljuje problem izrabljivanja zemljišta bez redosljeda, kao i problem uništenja poljskih puteva korištenjem teških traktora i mehanizacije u kišnim razdobljima.

II. ZAKLJUČAK

Područje Općine Žakanje je u velikom dijelu pokriveno zelenim obradivim poljoprivrednim površinama, ali sve više se javlja problem njihove zapuštenosti uslijed sve manjeg broja stoke, neriješenih vlasničkih odnosa, kao i velikog broja vlasnika koji se nalaze izvan Republike Hrvatske i već duži niz godina ne vode računa niti o poljoprivrednom zemljištu niti o okućnicama kuća iz kojih su otišli, pa imamo sve više problem sa napuštenim kućama usred sela.

I ovdje je Općina Žakanje reagirala izdavanjem nekoliko Rješenja o rušenju ili adaptaciji istih te je nekoliko slučajeva ipak riješeno.

KLASA: 320-01/18-01/9

URBROJ: 2133/18-01-18-1

Žakanje, 07. lipnja 2018.

**PREDSJEDNIK
OPĆINSKOG VIJEĆA
Zlatko Bućan, v.r.**

9.

Temeljem članka 63.a Statuta Općine Žakanje (Službeni glasnik Općine Žakanje, 03/09, 01/13 i 01/18) Općinsko vijeće Općine Žakanje na 7. sjednici održanoj 07. lipnja 2018. godine donosi

ODLUKU

O usvajanju Izvješće o provedbi izbora za članove vijeća Mjesnih odbora na području općine Žakanje

Članak 1.

Usvaja se Izvješće o provedbi izbora za članove vijeća Mjesnih odbora na području općine Žakanje, koje je izradilo Općinsko izborno povjerenstvo.

Članak 2.

U prilogu ove Odluke nalazi se Izvješće o provedbi izbora za članove vijeća Mjesnih odbora na području općine Žakanje i čini njezin sastavni dio.

Članak 3.

Ova Odluka stupa na snagu osmog dana od dana objave u Službenom glasniku Općine Žakanje.

KLASA: 021-05/18-01/6

URBROJ: 2133/18-01-18-39

Žakanje, 07. lipnja 2018.

**PREDSJEDNIK
OPĆINSKOG VIJEĆA
Zlatko Bućan, v.r.**



REPUBLIKA HRVATSKA
KARLOVAČKA ŽUPANIJA



OPĆINA ŽAKANJE
OPĆINSKO IZBORNO POVJERENSTVO

KLASA: 021-05/18-01/6

URBROJ: 2133/18-01-18-38

IZVJEŠĆE
O PROVEDBI IZBORA ZA ČLANOVE VIJEĆA MJESNIH ODBORA
NA PODRUČJU OPĆINE ŽAKANJE
dana 03.lipnja 2018. godine

I. Izorno povjerenstvo prikupilo je i pregledalo izborne materijale sa svih biračkih mjesta.

Nakon što su zbrojeni rezultati glasovanja na svim biračkim mjestima utvrđeno je:

- A. Da ima ukupno birača
_____1.671_____;
- B. Da je ukupno glasovalo birača
_____182_____;
- C. Da je ukupno glasovalo birača po glasačkim listićima
_____182_____;
- D. Da je utvrđeno važećim glasačkim listićima
_____181_____;
- E. Da je nevažećim proglašeno glasačkih listića
_____1_____;

II. Kandidacijske liste

Lista za MO BUBNJARCI dobila je glasova
_____24_____

Lista za MO BUKOVAC dobila je glasova
_____19_____

Lista za MO JUROVSKI BROD dobila je glasova
_____10_____

Lista za MO JUROVO- MIŠINCI dobila je glasova
_____12_____

Lista za MO BRIHOVO- KOHANJAC dobila je glasova
_____7_____

Lista za MO ŽAKANJE dobila je glasova
_____16_____

Lista za MO ZALUKA dobila je glasova
_____20_____

Lista za MO PRAVUTINA dobila je glasova
_____29_____

Lista za MO PAKA dobila je glasova
_____24_____

U Žakanju, 03.06.2018. godine u 13,00 sati

Predsjednica Izbornog povjerenstva
Anita Srbelj-Dehlić, dipl. oec, v.r.

10.

Temeljem članka 27. Statuta Općine Žakanje (Službeni glasnik Općine Žakanje, 03/09, 01/13 i 01/18) Općinsko vijeće Općine Žakanje je na 7. sjednici održanoj 07. lipnja 2018. godine donijelo

ODLUKU
o utvrđivanju iznosa za nadoknadu štete
kupcu građevinskog zemljišta u Poslovnoj zoni Žakanje
uslijed uočenog nedostatka zemljišta

Članak 1.

Ovom Odlukom utvrđuje se iznos za nadoknadu štete kupcu građevinskog zemljišta u Poslovnoj zoni Žakanje, obrtu za proizvodnju sanitarne opreme, DUO STEP, vl. Zdravko Jurinčić, Jurovo 10, Žakanje (u daljnjem tekstu: Kupac) uslijed uočenog nedostatka zemljišta.

Članak 2.

Kupcu će se isplatiti iznos od 167.014,87 kuna (slovima: stošezdesetsedamstisućačetnaestkunaiosamdesetsedamlipa), koliko iznose dodatni troškovi prilikom gradnje poslovnog objekta zbog lošeg tla (humusni materijal, građevinska šteta, razni otpad, debla, panjevi).

Iznos iz stavka 1. utvrđen je temeljem Nalaza sudskog vještaka PETRAČIĆ-projekt d.o.o., Domobranska 3, Karlovac, a isplatit će se na žiro račun Kupca.

Članak 3.

Sredstva iz članka 2. ove Odluke osigurat će se u Proračunu Općine Žakanje za 2018. godinu i projekcijama za 2019. i 2020. godinu.

Članak 4.

Ova Odluka stupa na snagu osmog dana od dana objave u „Službenom glasniku Općine Žakanje“.

KLASA: 944-01/15-01/2

URBROJ: 2133/18-01-18-8

Žakanje, 07. lipnja 2018.

PREDSJEDNIK
OPĆINSKOG VIJEĆA
Zlatko Bućan, v.r.

11.

Temeljem članka 17. stavka 3. Zakona o sustavu civilne zaštite (NN 82/15), članka 3. Pravilnika o nositeljima, sadržaju i postupcima izrade planskih dokumenata u civilnoj zaštiti te načinu informiranja javnosti u postupku njihovog donošenja (NN 49/17), te proučavanjem Smjernica za izradu procjena rizika od velikih nesreća za područje Karlovačke županije, KLASA:010-01/17-01/32, URBROJ: 2133/1-05/06-17-02 od dana 19.01.2017. godine, te prijedloga određenog Povjerenstva Općine Žakanje, sukladno članku članka 43. Statuta Općine Žakanje („Službeni glasnik Općine Žakanje“ , 03/09, 01/13 i 01/18), Općinski načelnik Općine Žakanje, donosi

O D L U K U**kojom se utvrđuje da nije potrebno provesti izradu Procjene rizika od velikih nesreća na području Općine Žakanje****Članak 1.**

Utvrđuje se da Općina Žakanje, na temelju provedenog postupka, nije obavezna izraditi Procjenu rizika od velikih nesreća za područje Općine.

Članak 2.

Utvrđuje se minimalni sadržaj Plana djelovanja civilne zaštite Općine Žakanje sa sljedećim obaveznim sadržajem:

- osnovne karakteristike područja Općine,
- način prijenosa informacija ranog uzbunjivanja i obavješćivanja stanovništva o mjerama i postupcima koji se preporučuju poduzeti u slučaju nesreće,
- mobilizacija operativnih snaga civilne zaštite za djelovanje u otklanjanju posljedica nesreće,
- djelovanje stožera civilne zaštite i povjerenika civilne zaštite, i drugih snaga,
- obrazloženje Plana djelovanja civilne zaštite Općine Žakanje.

Članak 3.

Ova Odluka stupa na snagu osmog dana od dana objave u „Službenom glasniku Općine Žakanje“.

KLASA: 833-01/18-01/1

URBROJ: 2133/18-03-18-3

Žakanje, 16. travnja 2018.

NAČELNIK

Danijel Jurkaš, v.r

Obrazloženje:

Proučavanjem Procjene ugroženosti Općine-dokumenta na čiji je sadržaj dao suglasnost PU ZS Karlovac, te Smjernica za novu Procjenu rizika, procijenjeno je da je prethodni dokument bio konkretnije koncipiran i vrlo aktualan, u odnosu na uopćenost novoga. Nisu procijenjeni rizici u području Općine vrlo visoke ili neprihvatljive razine, odnosno identificirani su samo tolerirane ili niske razine. Unatoč toga nije moguće isključiti mogućnost nastanka nesreća sa značajnim posljedicama po zdravlje, živote i materijalna dobra stanovnika, iako se procjenjuje da je ona izuzetno niska. Iz tog razloga u Općini se provode određene preventivne i organizacijske pripravnosti i djelovanje kapaciteta operativnih snaga CZ (Stožera CZ Općine, VZ i DVD-a, podupiruće aktivnosti GDCK i HGSS-a, i druge).

12.

Na temelju članka 24. stavak 1. Zakona o sustavu civilne zaštite („Narodne novine“, br. 82/15), članka 6. Pravilnika o sastavu stožera, načinu rada te uvjetima za imenovanje načelnika, zamjenika načelnika i članova stožera civilne zaštite („NN“, br. 37/16), te članka 43. Statuta Općine Žakanje (Službeni glasnik Općine Žakanje, 03/09, 01/13 i 01/18), Općinski načelnik Općine Žakanje dana 23. travnja 2018. godine, donosi

ODLUKU**O IZMJENAMA ODLUKE O OSNIVANJU I IMENOVANJU
STOŽERA CIVILNE ZAŠTITE OPĆINE ŽAKANJE****Članak 1.**

Članak 2. mijenja se i glasi:

„Za članove Stožera civilne zaštite Općine Žakanje imenuju se:

- | | | |
|----------------------------------|--------------------------------------|--------------|
| 1. Tomislav Hribljan, | zapovjednik VZO Žakanje, | za načelnika |
| 2. Zlatko Gojmerac,
načelnika | direktor Komunalog Ozalj d.o.o. | za zamjenika |
| 3. Nada Diković, | ravnateljica Doma zdravlja Ozalj | za člana |
| 4. Ladislav Planinac | načelnik PP Ozalj | za člana |
| 5. Sanja Valčić, | ravnateljica GDCK Ozalj | za člana |
| 6. Rene Tonkli, | predstavnik HGSS-a, Stanica Karlovac | za člana |
| 7. Martin Barić | predstavnik DUZS-a Karlovac | za člana“ |

Članak 2.

Odluka stupa na snagu osmog dana od dana objave u Službenom glasniku Općine Žakanje.

KLASA: 822-01/17-01/3

URBROJ: 2133/18-03-17-17

Žakanje, 23. travnja 2018.g

NAČELNIK

Danijel Jurkaš, v.r.

13.

Temeljem članka 28. Uredbe o kriterijima, mjerilima i postupcima financiranja i ugovaranja programa i projekata od interesa za opće dobro koje provode udruge (Narodne novine, 26/15), članka 22. Pravilnika o financiranju udruga iz Proračuna Općine Žakanje, i članka 43. Statuta Općine Žakanje (Službeni glasnik Općine Žakanje, 03/09, 01/13 i 01/18) Općinski načelnik dana 30. travnja 2018. godine donosi

ODLUKU**O imenovanju Povjerenstva za otvaranje prijava****Članak 1.**

Ovom Odlukom imenuje se Povjerenstvo za otvaranje prijava pristiglih po raspisanom Javnom natječaju za financiranje programa i projekata od interesa za opće dobro koje provode udruge na području općine Žakanje u sastavu:

1. Evica Kuzman
2. Katarina Bukovac
3. Marija Martinac

Članak 2.

Zadaci Povjerenstva su:

1. je li prijava dostavljena na pravi natječaj i u zadanom roku,
2. jesu li dostavljeni, potpisani i ovjereni svi obvezni obrasci,
3. je li dostavljena sva obvezna popratna dokumentacija,
4. je li zatraženi iznos sredstava unutar financijskih pragova postavljenih u natječaju,
5. jesu li prijavitelj i partnerske organizacije (ako je primjenjivo) prihvatljivi, sukladno uputama za prijavitelje,
6. je li lokacija provedbe projekta prihvatljiva (ako je primjenjivo na uvjete natječaja),
7. jesu li predložene aktivnosti prihvatljive (ako je primjenjivo na uvjete natječaja) te
8. provjerava ispunjavanje drugih propisanih uvjeta natječaja.

Članak 3.

Osobe iz članka 1. ove odluke potpisuju o nepristranosti i povjerljivost.

Članak 4.

Ova Odluka stupa na snagu danom donošenja, a objavit će se u Službenom glasniku Općine Žakanje i na www.opcina-zakanje.hr.

KLASA: 007-01/18-01/1

URBROJ: 2133/18-03-18-15

Žakanje, 30. travnja 2018.

NAČELNIK

Danijel Jurkaš, v.r.

14.

Temeljem članka 29. Uredbe o kriterijima, mjerilima i postupcima financiranja i ugovaranja programa i projekata od interesa za opće dobro koje provode udruge (Narodne novine, 26/15), članka 22. Pravilnika o financiranju udruga iz Proračuna Općine Žakanje, i članka 43. Statuta Općine Žakanje (Službeni glasnik Općine Žakanje, 03/09 i 01/13) Općinski načelnik dana 30. travnja 2018. godine donosi

ODLUKU**O imenovanju Povjerenstva za ocjenjivanje prijava****Članak 1.**

Ovom Odlukom imenuje se Povjerenstvo za ocjenjivanje prijava pristiglih po raspisanom Javnom natječaju za financiranje programa i projekata od interesa za opće dobro koje provode udruge na području općine Žakanje u sastavu:

1. Anita Srbelj-Dehlić
2. Dinko Ivičić
3. Ines Nastav

Članak 2.

Zadaci Povjerenstva su:

1. ocjenjivanje prijava koje su ispunile propisane (administrativne) uvjete natječaja, sukladno kriterijima koji su propisani Uputama za prijavitelje, koristeći obrazac za ocjenjivanje kvalitete prijava kojeg je odredio općinski načelnik,
2. izrada prijedloga za odobravanje financijskih sredstava za programe ili projekte.

Povjerenstvo za ocjenjivanje prijava radi u skladu s Poslovníkom Povjerenstva za ocjenjivanje prijava.

Članak 3.

Osobe iz članka 1. ove odluke potpisuju o nepristranosti i povjerljivost.

Članak 4.

Ova Odluka stupa na snagu danom donošenja, a objavit će se u Službenom glasniku Općine Žakanje i na www.opcina-zakanje.hr.

KLASA: 007-01/18-01/1

URBROJ: 2133/18-03-18-16

Žakanje, 30. travnja 2018.

NAČELNIK

Danijel Jurkaš, v.r.

15.

Temeljem članka 18.a, stavka 2. Zakona o zaštiti osobnih podataka («Narodne novine» broj 103/03., 118/06., 41/08., 130/11. i 106/12.) i članka 43. Statuta Općine Žakanje (Službeni glasnik Općine Žakanje, 03/09, 01/13, 01/18), Općinski načelnik Općine Žakanje donosi

O D L U K U
o imenovanju službenika za zaštitu osobnih podataka

Članak 1.

EVICA KUZMAN, administrativni referent u Jedinstvenom upravnom odjelu Općine Žakanje, imenuje se službenikom za zaštitu osobnih podataka Općine Žakanje.

Članak 2.

Službenik za zaštitu podataka obavlja sljedeće poslove:

- vodi brigu o zakonitosti obrade osobnih podataka u smislu poštivanja odredbi Zakona o zaštiti podataka;
- upozorava voditelja zbirke osobnih podataka na nužnost primjene propisa o zaštiti osobnih podataka u slučajevima planiranja i radnji koje mogu imati utjecaj na pitanja privatnosti i zaštitu osobnih podataka;
- upoznaje sve osobe zaposlene u obradi osobnih podataka s njihovim zakonskim obvezama u svrhu zaštite osobnih podataka
- brine o izvršenju obveza iz članka 14. i 17. Zakona o zaštiti osobnih podataka
- omogućava ostvarivanje prava ispitanika iz članka 19. i 20. Zakona o zaštiti osobnih podataka;
- surađuje s Agencijom za zaštitu osobnih podataka u vezi s provedbom nadzora nad obradom osobnih podataka.

Članak 3.

Službenik za zaštitu osobnih podataka dužan je čuvati povjerljivost svih informacija i podataka koje sazna u obavljanju svojih dužnosti, a koja obveza traje i nakon prestanka obavljanja dužnosti službenika za zaštitu osobnih podataka.

Članak 4.

Službeni kontakt - podaci službenika za zaštitu osobnih podataka Općine Žakanje:

- e- mail: e.kuzman@opcina-zakanje.hr
- službeni telefon broj: 047/757-836
- službeni telefaks broj: 047/636-264

Članak 5.

Ova Odluka objavit će se u Službenom glasniku Općine Žakanje i na web stranici Općine.

KLASA: 008-01/18-01/1

URBROJ: 2133/18-03-18-1

Žakanje, 24. svibnja 2018.

OPĆINSKI NAČELNIK
Danijel Jurkaš, v.r.

16.

Na temelju članka 10. stavak 2. Zakona o službenicima i namještenicima u lokalnoj i područnoj (regionalnoj) samoupravi («Narodne novine», broj 86/08, 61/11 i 04/18) i članka 43. Statuta Općine Žakanje (Službeni glasnik Općine Žakanje broj 03/09, 01/13 i 01/08), Općinski načelnik Općine Žakanje donosi

PLAN PRIJMA U SLUŽBU
službenika i namještenika u Jedinствeni upravni odjel
Općine Žakanje za 2018. godinu

Članak 1.

Ovim Planom prijma u službu službenika i namještenika Jedinствenog upravnog odjela Općine Žakanje u 2018. godini utvrđuje se stvarno stanje popunjenosti radnih mjesta na neodređeno vrijeme te planira potreban broj službenika i namještenika za prijama u službu na neodređeno vrijeme u 2018. godini.

RB	Naziv radnog mjesta	Broj sistematiziranih radnih mjesta	Stvarno stanje popunjenosti na neodređeno vrijeme	Planirani prijama u 2018. godini
1.	Pročelnik Jedinствenog upravnog odjela	1	1	0
2.	Stručni suradnik za komunalno gospodarstvo	1	1	0
3.	Viši stručni suradnik za financije i proračun	1	1	0
4.	Administrativni referent	1	1	0
5.	Komunalni redar-poljoprivredni redar	1	0	1
6.	Domar, ložač, dostavljač, vozač	1	1	0

Članak 2.

Plan prijma u službu službenika i namještenika u Jedinствeni upravni odjel Općine Žakanje stupa na snagu osmog dana od dana objave u Službenom glasniku Općine Žakanje.

KLASA: 100-01/18-01/4

URBROJ: 2133/18-03-18-1

Žakanje, 01. lipnja 2018.

NAČELNIK

Danijel Jurkaš, v.r.

17.

Na temelju članka 4. Zakona o službenicima i namještenicima u lokalnoj i područnoj (regionalnoj) samoupravi (Narodne novine, 86/08 i 61/11), članka 32. Uredbe o klasifikaciji radnih mjesta u lokalnoj i područnoj (regionalnoj) samoupravi (Narodne novine, 74/10) i članka 43. Statuta Općine Žakanje (Službeni glasnik općine Žakanje, 03/09, 01/13 i 01/18) Općinski načelnik donosi

PRAVILNIK**o unutarnjem redu Jedinstvenog upravnog odjela općine Žakanje****I. UVODNA ODREDBA****Članak 1.**

Ovim Pravilnikom uređuje se:

- unutarnje ustrojstvo Jedinstvenog upravnog odjela (u daljnjem tekstu: JUO),
- nazivi radnih mjesta,
- opis poslova pojedinih radnih mjesta,
- stručni i drugi uvjeti potrebni za njihovo obavljanje,
- potreban broj izvršitelja i
- druga pitanja od značenja za rad i radne odnose u Jedinstvenom upravnom odjelu općine Žakanje. (u daljnjem tekstu: Jedinstveni upravni odjel) .

Članak 2.

Poslovi i djelokrug rada Jedinstvenog upravnog odjela Općine Žakanje utvrđeni su zakonom, drugim propisima te Statutom Općine Žakanje.

Načelnik usklađuje i nadzire obavljanje poslova Jedinstvenog upravnog odjela.

U obavljanju poslova iz svoje nadležnosti JUO je samostalan u granicama utvrđenim zakonom i općim aktima Općine.

Članak 3.

Izrazi koji se koriste u ovom Pravilniku su u muškom rodu, uporabljeni su neutralno i odnose se na muške i ženske osobe.

Članak 4.

Jedinstvenim upravnim odjelom rukovodi pročelnik.

Za zakonitost i učinkovitost rada Jedinstvenog upravnog odjela pročelnik odgovara načelniku.

Pročelnik upravnog odjela je dužan izvješćivati načelnika o stanju u područjima iz svoje nadležnosti.

II. VOĐENJE UPRAVNOG POSTUPKA I RJEŠAVANJE U UPRAVNIM STVARIMA**Članak 5.**

U upravnom postupku postupa službenik u opisu kojeg je vođenje tog postupka ili rješavanje o upravnim stvarima.

Službenik ovlašten za rješavanje o upravnim stvarima ovlašten je i za vođenje postupka koji prethodi rješavanju upravne stvari.

Kada je službenik u opisu poslova kojeg je rješavanje o upravnim stvarima odsutan ili postoje pravne zapreke za njegovo postupanje ili odnosno radno mjesto nije popunjeno, za rješavanje upravne stvari nadležan je pročelnik upravnog tijela.

Ako nadležnost za rješavanje pojedine stvari nije određena zakonom, drugim propisom, niti ovim Pravilnikom, za rješavanje upravne stvari nadležan je pročelnik JUO.

Iznimno, pročelnik može svoje ovlasti iz stavka 3. i 4. ovog članka u cijelosti ili djelomično prenijeti na drugog službenika.

III. POPUNA RADNIH MJESTA

Članak 6.

Službenik i namještenik može biti raspoređen na upražnjeno radno mjesto ako ispunjava opće uvjete za prijam u službu propisane zakonom te posebne uvjete za raspored na pojedino radno mjesto propisane zakonom i ovim Pravilnikom.

Obveza probnog rada utvrđuje se u skladu sa zakonom.

Članak 7.

U slučaju potrebe obavljanja privremeno povećanog opsega posla ili zamjene odsutnog službenika i namještenika, koji ne mogu obaviti ostali službenici i namještenici, privremena popuna obavlja se putem prijma u službu na određeno vrijeme.

Kraće obavljanje jednostavnijih pomoćnih poslova, koje nije moguće osigurati privremenom potpunom unutar gradske uprave, može se osigurati putem studentskog servisa ili putem ugovora o djelu.

Članak 8.

Postupak popune radnih mjesta provodi se u skladu sa zakonom i važećim planom prijma u službu.

III. SISTEMATIZACIJA RADNIH MJESTA U JEDINSTVENOM UPRAVNOM ODJELU

Članak 9.

Za obavljanje poslova i zadaća iz djelokruga JUO ovim se Pravilnikom utvrđuju nazivi radnih mjesta s opisom poslova i zadaća, stručnim i posebnim uvjetima i brojem izvršitelja.

Članak 10.

U rješenjima kojima se odlučuje o pravima, obvezama i odgovornostima službenika i namještenika, kao i u potpisu službenih dokumenata te na uredskim natpisima, naziv radnog mjesta navodi se u rodu koji odgovara spolu službenika, odnosno namještenika raspoređenog na odnosno radno mjesto.

Članak 11.

Za obavljanje poslova i zadaća Jedinственог upravnog odjela utvrđuju se slijedeći nazivi radnih mjesta s opisom poslova i zadaća, stručnim i drugim uvjetima za njihovo obavljanje te potreban broj izvršitelja:

Redni broj: 1**Kategorija: I****Potkategorija: Glavni rukovoditelj****Klasifikacijski rang: 1****Naziv: PROČELNIK JEDINSTVENOG UPRAVNOG ODJELA****Uvjeti:**

- magistar struke ili stručni specijalist pravnog ili ekonomskog smjera (VII stupanj)
- 5 godina radnog iskustva na istim ili sličnim poslovima,
- organizacijske sposobnosti,
- komunikacijske vještine,
- državni stručni ispit,
- poznavanje rada na računalu

Broj izvršitelja: 1**Poslovi radnog mjesta:**

Poslovi radnog mjesta	Protek vremena na pojedinim poslovima
- upravlja, organizira i koordinira rad JUO u skladu sa zakonom i drugim propisima	30 %
- brine o zakonitom i učinkovitom radu JUO u odnosu na obveze načelnika, zamjenika načelnika i Općinsko vijeće	10 %
- priprema nacрте odluka i drugih općih akata iz nadležnosti JUO za načelnika i zamjenika načelnika i Općinsko vijeće	20 %
- donosi rješenja u prvostupanjskom upravnom postupku sukladno zakonskim i drugim propisima	20 %
- obavlja poslove savjetodavnog karaktera te se brine da načelnik, zamjenik načelnika i predsjednik Općinskog vijeća poštuju zakonske propise	10 %
- obavlja i druge poslove u skladu s zakonom i Statutom Općine, odlukama Općinskog vijeća te po nalogu načelnika i zamjenika načelnika	10 %

Temeljem članka 24. Uredbe o klasifikaciji radnih mjesta u lokalnoj i područnoj (regionalnoj) samoupravi, ako se na javni natječaj ne javi osoba koja ispunjava propisani uvjet stručnog obrazovanja, na radno mjesto pročelnika jedinstvenog upravnog odjela iznimno može biti imenovan sveučilišni prvostupnik struke odnosno stručni prvostupnik struke koji ima najmanje deset godina radnog iskustva na odgovarajućim poslovima i koji ispunjava ostale uvjete za imenovanje.

Redni broj:2**Kategorija: II****Potkategorija: Viši stručni suradnik****Klasifikacijski rang: 6.****Naziv: VIŠI STRUČNI SURADNIK ZA FINACIJE I PRORAČUN****Uvjeti:**

- magistar struke ili stručni specijalist ekonomskog smjera (VII stupanj)
- najmanje jedna godina radnog iskustva na odgovarajućim poslovima
- organizacijske sposobnosti
- komunikacijske vještine
- položen državni stručni ispit
- poznavanje rada na računalu

Broj izvršitelja: 1**Poslovi radnog mjesta:**

Poslovi radnog mjesta	Protek vremena na pojedinim poslovima
- prati proračunske pozicije, te o tome izvješćuje pročelnika i načelnika	10 %
- izrađuje financijska izvješća vodi brigu o zakonskim rokovima dostave financijskih izvještaja, statističkih i drugih izvještaja te dostavlja sve financijske i statističke izvještaje (Državnom uredu za reviziju, FINI, Poreznoj upravi, Državnom uredu za statistiku, Ministarstvu financija)	10%
- vodi operativnu evidenciju odnosno knjigu osnovnih sredstava i inventara po vrstama, namjeni, vrijednostima, inventarnim brojevima i drugim podacima	5%
- usklađuje analitičke evidencije sa stanjem bilance glavne knjige	5%
- redovito prati i analizira izvršenje prihoda i rashoda proračuna po vrstama i namjeni te sudjeluje u izradi proračuna Općine Žakanje, te izradi izmjena i dopuna proračuna	5%
- razvrstava i kontira dnevne izvode i ostale financijsko materijalne dokumentacije po računima, vrši knjiženja poslovnih događaja u knjigovodstvenim evidencijama	15%
- izrađuje bruto bilance i zaključke listove, te brine o urednom knjiženju knjigovodstvenih dokumenta	10%
- usklađuje analitiku sa sintetikom, te brine o odlaganju i čuvanju financijskih dokumenata	5%
- vrši kontrolu i plaćanje ulaznih faktura te fakturiranje i naplatu po izlaznim fakturama, te vodi potrebne evidencije	5%
- obavlja poslove vezane uz obračun, isplatu i evidenciju naknada za rad vijećnika i radnih tijela	5%
- prati zakonske propise za obračun i isplatu plaća zaposlenih i ostalih naknada za zaposlene (porezi, doprinosi, osobni odbici, uplatni računi na koje se uplaćuju porezi i doprinosi)	5%
- izrađuje statističke i ostale propisane izvještaje vezane za isplatu plaća, naknada plaća, naknada za rad i svih drugih primanja	5%
- u skladu sa zakonskim propisima odlaže i čuva knjigovodstvenu dokumentaciju i isprave	5%
- vodi blagajničko poslovanje	5%
- obavlja i druge poslove po nalogu načelnika	5%

Iznimno, na radno mjesto višeg stručnog suradnika može biti raspoređen, bez obveze obavljanja vježbeničke prakse, službenik koji tijekom službe stekne akademski naziv magistar struke ili stručni specijalist:

- ako ima najmanje pet godina radnog iskustva u upravnim tijelima jedinica lokalne i područne (regionalne) samouprave na poslovima radnih mjesta za koja je propisan uvjet za jedan stupanj niže obrazovanje;
- ako ima najmanje deset godina radnog iskustva u upravnim tijelima jedinica lokalne i područne (regionalne) samouprave na poslovima radnih mjesta za koja je propisan uvjet za dva stupnja niže obrazovanje

Redni broj: 3**Kategorija: III****Potkategorija: Stručni suradnik****Klasifikacijski rang: 8****Naziv: STRUČNI SURADNIK ZA KOMUNALNE POSLOVE****Uvjeti:**

- sveučilišni prvostupnik struke ili stručni prvostupnik struke pravnog, građevinskog ili tehničkog smjera
- najmanje tri godine radnog iskustva na odgovarajućim poslovima
- položen državni stručni ispit
- poznavanje rada na računalu
- vozačka dozvola B kategorije

Broj izvršitelja: 1**Poslovi radnog mjesta:**

Poslovi radnog mjesta	Protok vremena na pojedinim poslovima
- obavlja stručne, tehničke i ostale poslove iz područja graditeljstva, urbanizma u skladu s važećim zakonskim propisima	10 %
- obavlja upravne poslove iz područja komunalnog i stambenog gospodarstva, vodoopskrbe, zaštite čovjekovog okoliša, komunalnog redara, te druge poslove iz nadležnosti lokalne samouprave po nalogu pročelnika	10 %
- vodi evidenciju zaduženja i naplate komunalne naknade za fizičke i pravne osobe	20 %
- vodi evidenciju zaduženja i naplate grobne naknade	20 %
- priprema rješenja i vodi evidenciju za obračun i naplatu komunalnog doprinosa	10%
- priprema rješenja i vodi evidenciju za obračun i naplatu naknade za zadržavanje nezakonito izgrađene građevine	10%
- obavlja složenije poslove iz područja komunalnog redarstva	5%
- prati stanje, održavanje i gradnju komunalne infrastrukture	10%
- Obavlja i druge poslove po nalogu načelnika i pročelnika	5%

Redni broj: 4**Kategorija: III****Potkategorija: Referent****Klasifikacijski rang: 11****Naziv: ADMINISTRATIVNI REFERENT****Uvjeti:**

- srednja stručna sprema ekonomskog ili upravnog smjera
- najmanje jedna godina radnog iskustva na odgovarajućim poslovima
- položen državni stručni ispit
- poznavanje rada na računalu

Broj izvršitelja: 1**Poslovi radnog mjesta:**

Poslovi radnog mjesta	Protok vremena na pojedinim poslovima
- prima, razvrstava, otvara, signira poštu i podneske i upisuje ih u urudžbeni zapisnik, otprema poštu i vodi potrebne evidencije za otpremu pošte	10%
- vodi propisane očevidnike o aktima i o uredskom poslovanju	10%
- vodi propisane kadrovske evidencije	10%
- obavlja poslove arhive	5%

- u suradnji s pročelnikom priprema materijale za sjednice Općinskog vijeća i radnih tijela, umnožava i slaže materijale za sjednice; sudjeluje u izradi prijedloga odluka i ostalih općih akata, piše zaključke i odluke sa sjednica, te samostalno izrađuje dopise, uvjerenja, izvješća i ugovore	20%
- priprema i izrađuje Službeni glasnik Općine Žakanje	5%
- u suradnji s pročelnikom organizira i neposredno prati provedbu zakonskih odredaba po mjesnoj samoupravi i pruža stručnu pomoć u obavljanju njihovih poslova	5%
- u okvirima nadležnosti Općine obavlja upravne i druge stručne poslove u oblasti predškolskog odgoja, kulture, športa, tehničke kulture, školstva, dobrovoljnog vatrogastva, udruga građana, socijalne skrbi i drugo	10%
- obavlja prijepis rukopisa i drugih tekstova i piše po diktatu, umnožava raznu dokumentaciju za potrebe stranaka i obavlja ostale administrativne usluge strankama	10%
- obavlja protokolarne potrebe za načelnika, utvrđuje prijem stranaka za načelnika i prima poruke, preusmjerava telefonske pozive	5%
- vodi evidenciju pečata i štambilja	5%
- obavlja i druge poslove po nalogu načelnika i pročelnika.	5%

Redni broj: 5**Kategorija: III****Potkategorija: Referent****Klasifikacijski rang: 11.****Naziv: KOMUNALNI I POLJOPRIVREDNI REDAR****Uvjeti:**

- SSS ekonomskog, tehničkog, građevinskog, poljoprivrednog ili općeg smjera,
- državni stručni ispit,
- najmanje jedna godina radnog iskustva na istim ili sličnim poslovima,
- poznavanje rada na računalu
- vozački ispit B kategorije

Broj izvršitelja: 1**Poslovi radnog mjesta:**

Poslovi radnog mjesta	Protek vremena na pojedinim poslovima
- obavlja nadzor nad primjenom zakona i drugih propisa iz oblasti komunalnog gospodarstva i komunalnog redarstva	10%
- nadzire provođenje odredbi iz odluke o komunalnom redu i odluke o nerazvrstanim cestama te odluka o agrotehničkim mjerama	20%
- vodi upravni postupak i donosi rješenja iz svoje nadležnosti te poduzima mjere u praćenju izvršenja rješenja o uvođenju komunalnog reda	10%
- organizira, provodi i nadgleda poslove u svezi s javnom rasvjetom, održavanjem zelenih površina i opreme na zelenim površinama, čišćenjem javno-prometnih površina, održavanjem prometnica i svih javnih pješačkih komunikacija u nadležnosti Općine, prigodnom rasvjetom i dekoracijom Općine, sanacijom deponija i divljih odlagališta	20%
- predlaže pokretanje prekršajnog postupka i provodi prekršajni postupak iz svoje nadležnosti	5%
- Izdaje naloge za uvođenje komunalnog reda i prati provedbu naloga	5%
- prati, organizira i provodi propise u vezi dobrobiti životinja, pasa lualica i zbrinjavanja lešina sa javnih površina,	5%
- obavlja poslove u vezi s utvrđivanjem načina korištenja i gospodarenja	5%

poljoprivrednim zemljištem u vlasništvu države na području Općine Žakanje, vodi i ažurira evidencije poljoprivrednog zemljišta, sudjeluje u pripremi nacrtu akata u vezi poljoprivrednog zemljišta,	
- surađuje s drugim službenicima i drugim tijelima Općine po pitanjima poljoprivrednog zemljišta, daje podatke i priprema podloge za izradu programa, projekata i strateških dokumenata vezano uz poljoprivredno zemljište, priprema nacрте akata i drugu dokumentaciju te vodi evidencije i obavlja poslove arhiviranja podataka vezanih uz poljoprivredu,	5%
- izrađuje redovita izvješća o utvrđenom stanju u provedenom nadzoru i poduzetim mjerama, te o istome izvještava poljoprivrednu inspekciju u nadležnoj područnoj jedinici središnjeg tijela državne uprave nadležnog za poljoprivredu, te obavlja i druge poslove i zadatke koji mu se odrede.	10%
- obavlja i druge poslove po nalogu načelnika, zamjenika načelnika i pročelnika	5%

Redni broj: 6**Kategorija: IV****Potkategorija: Namještenik II. podkategorije****Klasifikacijski rang: 11****Naziv: DOMAR, LOŽAČ, DOSTAVLJAČ, VOZAČ****Uvjeti:**

- srednja stručna sprema tehničkog smjera
- najmanje jedna godina radnog iskustva na odgovarajućim poslovima
- vozačka dozvola B kategorije
- stručni ispit za ložača centralnog grijanja

Broj izvršitelja: 1**Poslovi radnog mjesta:**

Poslovi radnog mjesta	Protok vremena na pojedinim poslovima
- dostavlja poštu za načelnika i Jedinstveni upravni odjel, vijećnike Općinskog vijeća i Radnih tijela	5%
- dostavlja potrebni kancelarijski materijal i materijal za održavanje higijenskih uvjeta u Jedinstvenom upravnom odjelu Općine	5%
- dostavlja poštu, za komunalnu i grobnu naknadu, domaćinstvima na području općine	5%
- obavlja poslove oko: loženja, održavanja ispravnosti grijanih tijela, te održavanja ispravnosti rada kotlovnice	20%
- vodi brigu o stanju potrebne količine extra lakog goriva-loživo ulje	5%
- vodi brigu oko održavanja osnovnih sredstava i sitnog inventara u zgradi Općine, te tehničkih aparata u kotlovnici	5%
- vodi brigu oko održavanja službenog vozila u vlasništvu Općine;	10%
- uređuje okoliš zgrade Općine i Dječjeg vrtića ;	20%
- vodi brigu o održavanju groblja u Žakanju i Pravutini i mrtvačnica u Žakanju, Pravutini i Zaluki Lipničkoj	20%
- obavlja i druge poslove po nalogu načelnika, zamjenika načelnika i pročelnika	5%

**IV. PRAVA, DUŽNOSTI I ODGOVORNOSTI SLUŽBENIKA I NAMJEŠTENIKA
U JEDINSTVENOM UPRAVNOM ODJELU****Članak 12.**

Službenici i namještenici u JUO Općine Žakanje imaju prava, dužnosti i odgovornosti utvrđene Zakonom o službenicima i namještenicima u lokalnoj i područnoj (regionalnoj) samoupravi, („Narodne novine“ broj 86/08, 61/11 i 04/18), a ostala prava i obveze koji nisu regulirani Zakonom propisat će se posebnim pravilnikom.

V. ZAVRŠNE ODREDBE**Članak 13.**

Službenici i namještenici zaposleni u Jedinostvenom upravnom odjelu rasporedit će se na radna mjesta utvrđena ovim Pravilnikom, a ovisno o svojoj stručnoj spremi i poslovima koje su do sada obavljali.

Članak 14.

Stupanjem na snagu ovog Pravilnika prestaje važiti Pravilnik o unutarnjem redu Jedinostvenog upravnog odjela Općine Žakanje (Službeni glasnik Općine Žakanje, 06/10, 01/13 i 03/14).

Članak 15.

Ovaj Pravilnik stupa na snagu osmog dana od dana objave se u Službenom glasniku Općine Žakanje.

KLASA: 023-05/18-01/1

URBROJ: 2133/18-03-18-1

Žakanje, 06. lipnja 2018.

NAČELNIK
Danijel Jurkaš, v.r.

18.

Na temelju članka 29. st. 2. u svezi članka 5. Uredbe o strateškoj procjeni utjecaja strategije, plana i programa na okoliš (Narodne novine 03/17) i članka 43. Statuta Općine Žakanje (Službeni glasnik Općine Žakanje, 03/09 i 01/13) Općinski načelnik dana 18. lipnja 2018. godine donosi

O D L U K U

o pokretanju postupka ocjene o potrebi provedbe postupka strateške procjene utjecaja na okoliš za II. izmjene i dopune Prostornog plana uređenja Općine Žakanje sa smanjenim sadržajem

Članak 1.

Donošenjem ove Odluke pokreće se postupak ocjene kojom se odlučuje o potrebi provedbe postupka strateške procjene utjecaja na okoliš za II. izmjene i dopune Prostornog plana uređenja Općine Žakanje sa smanjenim sadržajem.

Postupak izrade II. izmjena i dopuna Prostornog plana uređenja Općine Žakanje sa smanjenim sadržajem (u daljnjem tekstu: II. izmjene i dopune Plana) započinje Odlukom o izradi za II. izmjena i dopuna Prostornog plana uređenja Općine Žakanje sa smanjenim sadržajem koju donosi Općinsko vijeće Općine Žakanje.

Članak 2.

Postupak ocjene o potrebi provedbe postupka strateške procjene provodi Jedinostveni upravni odjel Općine Žakanje.

Članak 3.

Razlozi za donošenje II. izmjena i dopuna Plana navedeni su u Odluci o izradi za II. izmjena i dopuna Prostornog plana uređenja Općine Žakanje sa smanjenim sadržajem i u Odluci o I. izmjenama i dopuna Odluke o izradi II. izmjena i dopuna Prostornog plana uređenja Općine Žakanje sa smanjenim sadržajem.

Članak 4.

Radnje koje će se provesti u postupku ocjene o potrebi provedbe postupka strateške procjene utjecaja na okoliš II. izmjena i dopuna Plana, provode se sukladno odredbama Zakona o zaštiti okoliša (Narodne novine 80/13., 153/13. i 78/15.) i Uredbe o strateškoj procjeni utjecaja strategije, plana i programa na okoliš (Narodne novine, 03/17).

Redoslijed radnji utvrđuje se u Prilogu I. ove Odluke.

U okviru postupka ocjene dostaviti će se i zahtjev Ministarstvu zaštite okoliša i prirode, Upravi za zaštitu prirode radi provođenja postupka prethodne ocjene prihvatljivosti na ekološku mrežu sukladno odredbama Zakona o zaštiti prirode (Narodne novine, 80/13).

Članak 5.

Zahtjev za davanje mišljenja o potrebi provedbe postupka strateške procjene II. izmjena i dopuna Plana dostaviti će Jedinostveni upravni odjel Općine Žakanje nadležnim tijelima i osobama iz Priloga II. ove Odluke, u roku od osam dana od dana donošenja ove Odluke.

Tijela i osobe iz prethodnog stavka ovog članka dužne su u roku od 30 dana od dana primitka zahtjeva dostaviti mišljenje o potrebi strateške procjene na temelju kriterija za utvrđivanje vjerojatno značajnog utjecaja II. izmjena i dopuna Plana, iz Priloga III. Uredbe o strateškoj procjeni utjecaja strategije, plana i programa na okoliš (Narodne novine, 01/17.) te ga dostaviti Jedinostvenom upravnom odjelu Općine Žakanje.

Članak 6.

Prije donošenja Odluke u postupku ocjene o potrebi strateške procjene Jedinostveni upravni odjel Općine Žakanje dužan je o provedenom postupku ocjene pribaviti mišljenje Upravnog odjela za prostorno uređenje, gradnju i zaštitu okoliša Karlovačke županije.

Članak 7.

Ova Odluka stupa na snagu danom donošenja, objavit će se u Službenom glasniku Općine Žakanje i na web stranici www.opcina-zakanje.hr

KLASA: 351-01/18-01/3

URBROJ: 2133/18-03-18-1

Žakanje, 18. lipnja 2018.

NAČELNIK

Danijel Jurkaš, v.r.

PRILOG I. Odluke o započinjanju postupka ocjene o potrebi provedbe postupka strateške procjene za II. izmjene i dopune Prostornog plana uređenja Općine Žakanje sa smanjenim sadržajem

REDOSLIJED RADNI KOJE ĆE SE PROVESTI U POSTUPKU OCJENE O POTREBI PROVEDBE POSTUPKA STRATEŠKE PROCJENE UTJECAJA NA OKOLIŠ za II. izmjene i dopune Prostornog plana uređenja Općine Žakanje sa smanjenim sadržajem

1. Jedinствeni upravni odjel Općine Žakanje, kao nadležno tijelo, započeti će postupak ocjene o potrebi provedbe postupka strateške procjene utjecaja na okoliš za II. izmjene i dopune Prostornog plana uređenja Općine Žakanje sa smanjenim sadržajem u roku od 8 dana od dana donošenja ove Odluke.
2. Jedinствeni upravni odjel Općine Žakanje pribaviti će mišljenja tijela i osoba određenim posebnim propisima (navedeni u Prilogu II. ove Odluke) te će istima uz zahtjev za davanje mišljenja o potrebi strateške procjene dostaviti: Odluku o izradi II. izmjena i dopuna Prostornog plana uređenja Općine Žakanje sa smanjenim sadržajem, Odluku o I. izmjenama i dopunama Odluke o izradi II. izmjena i dopuna Prostornog plana uređenja Općine Žakanje sa smanjenim sadržajem i ovu Odluku radi uvida u razloge donošenja te izrade II. izmjena i dopuna Prostornog plana uređenja Općine Žakanje sa smanjenim sadržajem, radi uvida u programska polazišta iste.
3. Na temelju kriterija za utvrđivanje vjerojatno značajnog utjecaja za II. izmjena i dopuna Prostornog plana uređenja Općine Žakanje sa smanjenim sadržajem na okoliš iz Priloga III. Uredbe o strateškoj procjeni utjecaja strategije, plana i programa na okoliš (Narodne novine, 01/17.) tijela i osobe određene posebnim propisima dat će mišljenja o potrebi provedbe postupka strateške procjene te ga u roku od 30 dana od dana primitka zahtjeva dostaviti Jedinствenom upravnom odjelu Općine Žakanje.
4. Prije donošenja odluke o postupku ocjene o potrebi provedbe postupka strateške procjene Jedinствeni upravni odjel Općine Žakanje dužan je o provedenom postupku ocjene pribaviti mišljenje Upravnog odjela graditeljstvo i okoliš Karlovačke županije.
5. Ako se u postupku ocjene o potrebi provedbe postupka strateške procjene utvrdi da II. izmjene i dopune Prostornog plana uređenja Općine Žakanje sa smanjenim sadržajem imaju vjerojatno značajan utjecaj na okoliš, načelnik Općine Žakanje donosi odluku o obvezi provedbe postupka strateške procjene, koja sadrži osobito razloge zbog kojih je utvrđena potreba strateške procjene sukladno kriterijima iz Priloga III. Uredbe o strateškoj procjeni utjecaja strategije, plana i programa na okoliš (Narodne novine, 03/17.).
6. Ako u postupku ocjene o potrebi strateške procjene da II. izmjene i dopune Prostornog plana uređenja Općine Žakanje sa smanjenim sadržajem nemaju vjerojatno značajan utjecaj na okoliš, načelnik Općine Žakanje donosi odluku da nije potrebno provesti postupak strateške procjene. Takva Odluka sadrži osobito osnovne podatke o II. izmjenama i dopunama Prostornog plana uređenja Općine Žakanje sa smanjenim sadržajem te obrazloženje razloga zbog kojih je utvrđeno da nije potrebno provesti stratešku procjenu sukladno kriterijima iz Priloga III. Uredbe o strateškoj procjeni utjecaja strategije, plana i programa na okoliš (Narodne novine, 03/17.)

7. O odlukama iz točke 5. i 6. informirat će se javnost i zainteresirana javnost sukladno odredbama Zakona o zaštiti okoliša i Uredbi o informiranju i sudjelovanju javnosti i zainteresirane javnosti u pitanjima zaštite okoliša (Narodne novine 64/08.)

PRILOG II. Odluke o započinjanju postupka ocjene o potrebi provedbe postupka strateške procjene utjecaja na okoliš za II. izmjene i dopune Prostornog plana uređenja Općine Žakanje sa smanjenim sadržajem

**POPIS TIJELA I OSOBA ODREĐNEIH POSEBNIM PROPISIMA KOJA ĆE SUDJELOVATI U
POSTUPKU OCJENE O POTREBI STRATEŠKE PROCJENE UTJECAJA NA OKOLIŠ
URBANISTIČKOG PLANA UREĐENJA UGOSTITELJSKO-TURISTIČKE ZONE JUROVO**

1. Ministarstvo kulture, Konzervatorski odjel u Karlovcu, ul. Ambroza Vraniczanya 4, Karlovac
2. Ministarstvo zdravlja, Služba županijske sanitarne inspekcije, Ispostava Karlovac, Ul. Ambroza Vraniczanya 4, Karlovac
3. Hrvatske vode- VGI za mali sliv KUPA, Obala Frane Račkog 10, Karlovac
4. Hrvatske šume, UŠP Karlovac, Put Davorina Trstenjaka 1, Karlovac
5. Karlovačka županija, Upravni odjel za graditeljstvo i okoliš, Odsjek za zaštitu prirode i okoliša, Križanićeva 11, Karlovac
6. Karlovačka županija, Upravni odjel za gospodarstvo, Haulikova 14, Karlovac
7. Javna ustanova Natura Viva za upravljanje zaštićenim dijelovima prirode na području Karlovačke županije, Jurja Križanića 30, Karlovac
8. Zavod za javno zdravstvo Karlovačke županije, Dr. Vladka Mačeka 48, Karlovac
9. Općina Kamanje
10. Općina Ribnik
11. Općina Netretić
12. Grad Ozalj

19.

Temeljem članka 43. Statuta Općine Žakanje (Službeni glasnik Općine Žakanje, 03/09, 01/13 i 01/18) i članka 5. Ugovora o davanju koncesije za obavljanje komunalne djelatnosti dimnjačarskih poslova na području Općine Žakanje (KLASA: 363-02/17-01/2, URBROJ: 2133/18-03-18-14, od 06. ožujka 2018. godine) načelnik Općine Žakanje daje

ODLUKA
o davanju suglasnosti
na cjenik dimnjačarskih usluga na području općine Žakanje

Članak 1.

Daje se suglasnost na prijedlog cjenika dimnjačarskih usluga na području općine Žakanje koncesionara DIMNJAČAR d.o.o., Karlovac s primjenom od 01. srpnja 2018. godine.

Članak 2.

U prilogu ove Odluke nalazi se Cjenik dimnjačarskih usluga na području općine Žakanje i čini njezin sastavni dio.

Članak 3.

Ova Odluka stupa na snagu osmog dana od dana objave u „Službenom glasniku Općine Žakanje“.

KLASA: 363-02/17-01/2

URBROJ: 2133/18-03-18-18

Žakanje, 18. lipnja 2018.

NAČELNIK
Danijel Jurkaš, v.r.