



**KARLOVAČKA ŽUPANIJA**

---

**PROGRAM RASPOLAGANJA POLJOPRIVREDNIM ZEMLJIŠTEM U  
VLASNIŠTVU REPUBLIKE HRVATSKE**

**ZA OPĆINU ŽAKANJE**

---

**Svibanj, 2018. godine**

## SADRŽAJ PROGRAMA

1. Ukupna površina poljoprivrednog zemljišta u vlasništvu države na području općine Žakanje, iznosi: **87,3108 ha**
2. Podaci o dosadašnjem raspolaganju

### T-1 Prikaz dosadašnjeg raspolaganja po svim oblicima - površina u ha

R.br.	OBLIK RASPOLAGANJA (skraćeni naziv iz ugovora)	Ukupan broj ugovora	Ukupna površina po ugovorima
	<b>zakup</b>	<b>0</b>	
	<b>dugogodišnji zakup</b>	<b>0</b>	
	<b>koncesija</b>	<b>0</b>	
	<b>privremeno korištenje</b>	<b>1</b>	<b>10,7339</b>
	<b>prodaja (neotplaćeno)*</b>	<b>0</b>	

3. Sumarni pregled površina poljoprivrednog zemljišta u vlasništvu države prema oblicima raspolaganja

### T-2 Prikaz ukupnih površina po oblicima raspolaganja

OBLIK RASPOLAGANJA	Površina u ha	NAPOMENA (minirano, višegodišnji nasadi i sustavi odvodnje i navodnjavanja)
površine određene za <b>povrat</b>	<b>0</b>	/
površine određene za <b>prodaju</b> - jednokratno, maksimalno do 25%	<b>13,1663</b>	
površine određene za <b>zakup</b>	<b>74,1445</b>	<b>Uglavnom obraslo višegodišnjim raslinjem</b>
površine određene za <b>zakup za ribnjake</b>	<b>0</b>	/
površine određene za <b>zakup zajedničkih pašnjaka</b>	<b>0</b>	/
površine određene za <b>ostale namjene</b> - jednokratno, maksimalno do 5%	<b>0</b>	/

**MAKSIMALNA POVRŠINA ZA ZAKUP iznosi: \_74,1445\_ ha.**

**NAPOMENA/OBRAZLOŽENJE** (određene specifičnosti za područje jedinice lokalne samouprave):

Za izradu Programa raspolaganja poljoprivrednim zemljištem u vlasništvu Republike Hrvatske na području Općine Žakanje (u daljnjem tekstu: Program), izvršena je identifikacija poljoprivrednog zemljišta uvidom u posjedovne listove Državne geodetske uprave, Područnog ureda za katastar Karlovac, ispostave Ozalj i zemljišno-knjižnih uložaka zemljišne knjige Općinskog suda Karlovac, stalna služba Ozalj.

One katastarske čestice za koje podaci nisu usklađeni u zemljišnim knjigama i katastru, izostavljene su iz ovog programa.

- **Ciljevi Programa**

Ciljevi zemljišne politike su određeni zakonskim propisima, pa je tako osnovno načelo raspolaganja državnim zemljištem na području općine Žakanje zaštita poljoprivrednog zemljišta. Sukladno tom načelu poljoprivredno zemljište u vlasništvu Republike Hrvatske treba biti u funkciji poljoprivredne proizvodnje.

- **Obuhvat Programa**

Program raspolaganja poljoprivrednim zemljište u vlasništvu Republike Hrvatske na području općine Žakanje obuhvaća zemljište koje se nalazi u katastarskim općinama:

- k.o. Bubnjarci,
- k.o. Jurovo,
- k.o. Mrzljaki,
- k.o. Pravutina,
- k.o. Sračak i
- k.o. Žakanje

Karakteristika poljoprivrednog zemljišta u vlasništvu Republike Hrvatske za područje općine Žakanje je da se radi o vrlo malim rascjepkanim parcelama. Jedini veći kompleks poljoprivrednog zemljišta tzv. Ekonomija, nalazi se u k.o. Jurovo i Pravutina i Programom je predviđena za zakup.

- **Poljoprivredno zemljište predviđeno za povrat**

Prema podacima imovinsko-pravne službe Ureda državne uprave u Karlovačkoj županiji, nema podnesenih zahtjeva za naknadu odnosno povrat oduzete imovine temeljem članka 64. Zakonu o naknadi za imovinu oduzetu za vrijeme jugoslavenske komunističke vladavine (Narodne novine br. 92/96, 39/99, 92/99, 43/00, 131/00, 27/01, 34/01, 118/01 i 80/02), stoga ovim Programom nije rezervirano zemljište za povrat.

- **Poljoprivredno zemljište predviđeno za zakup**

Za zakup, kao načinom raspolaganja poljoprivrednim zemljištem u vlasništvu Republike Hrvatske na području Općine Žakanje, ovim Programom predviđeno je 74,1445 ha. Radi se o većem kompleksu poljoprivrednog zemljišta tzv. „Ekonomija“, koje je uglavnom obraslo višegodišnjim raslinjem. Dio tog kompleksa (10,7339 ha) trenutno je dano na privremeno korištenje, a ugovor vrijedi do 09. siječnja 2023. godine.

Maksimalna površina koja se može dati u zakup pojedinoj fizičkoj ili pravnoj osobi iznosi najviše 20 hektara. U maksimalnu površinu uračunavaju se sve površine državnog

poljoprivrednog zemljišta koje je pojedina fizička ili pravna osoba dobila u zakup po natječajima provedenim od stupanja na snagu Zakona o poljoprivrednom zemljištu (NN, 20/18).

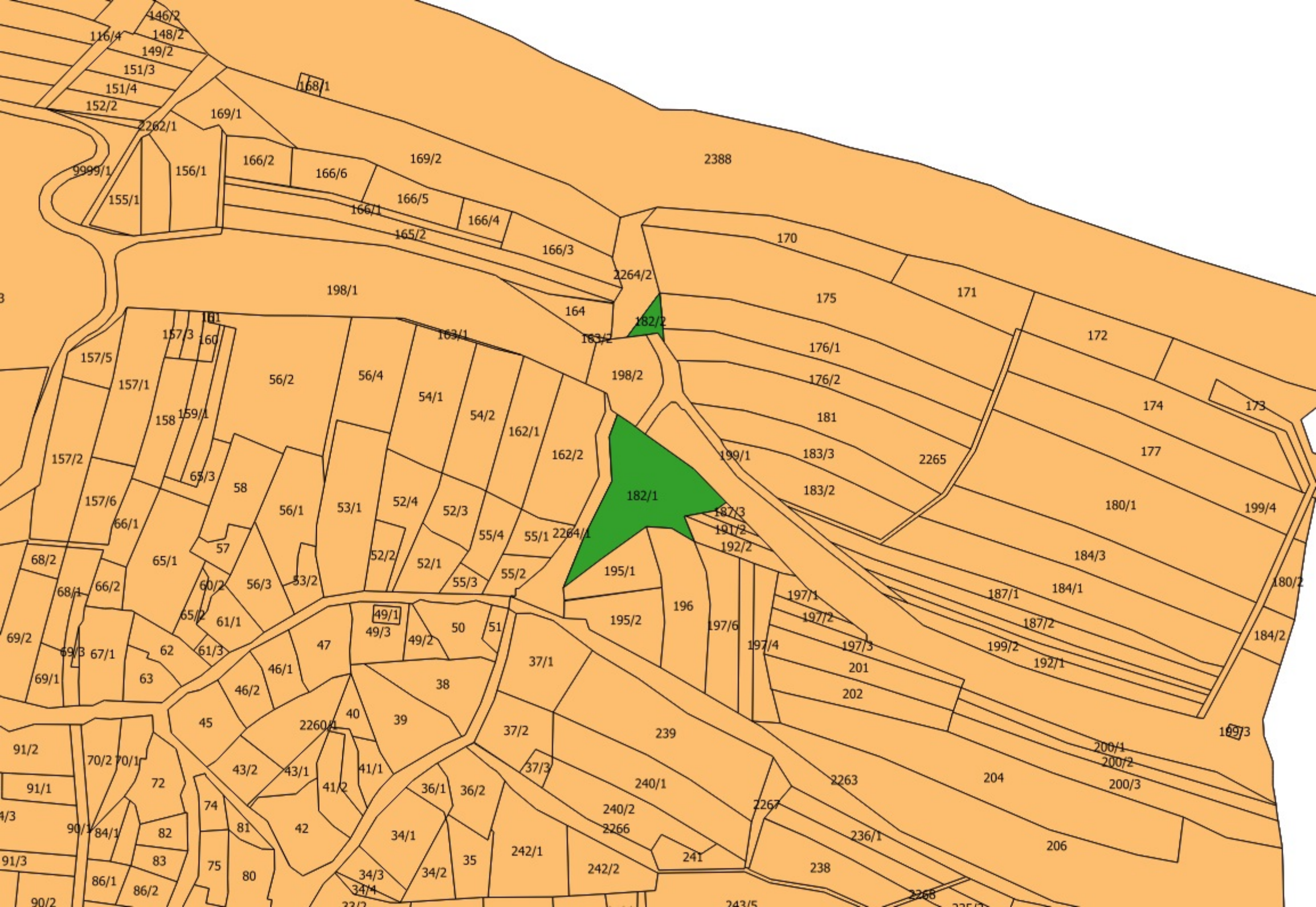
Poljoprivredno zemljište u vlasništvu države daje se u zakup putem javnog natječaja na rok od 25 godina uz mogućnost produljenja.

- **Poljoprivredno zemljište predviđeno za prodaja**

Za prodaju, kao načinom raspolaganja poljoprivrednim zemljištem u vlasništvu Republike Hrvatske na području Općine Žakanje, ovim Programom predviđeno je 13,1663 hektara. Uglavnom se radi o usitnjenim i razbacanim površinama poljoprivrednog zemljišta u vlasništvu Republike Hrvatske, a predviđene su za prodaju obiteljskim poljoprivrednim gospodarstvima, poljoprivrednicima ili poljoprivrednim gospodarstvima koja imaju susjedne nekretnine pored državne zemlje, da bi se na taj način okrupnile prosječne male površine zemljišta.

Jedan kupac može na području Republike Hrvatske kupiti poljoprivredno zemljište u vlasništvu države i to maksimalno do 50 hektara, dok samo na području općine Žakanje može kupiti maksimalno do 10 hektara. U maksimalnu površinu uračunavaju se sve površine državnog poljoprivrednog zemljišta koje je pojedina fizička ili pravna osoba kupila po natječajima provedenim od stupanja na snagu Zakona o poljoprivrednom zemljištu (NN, 20/18).

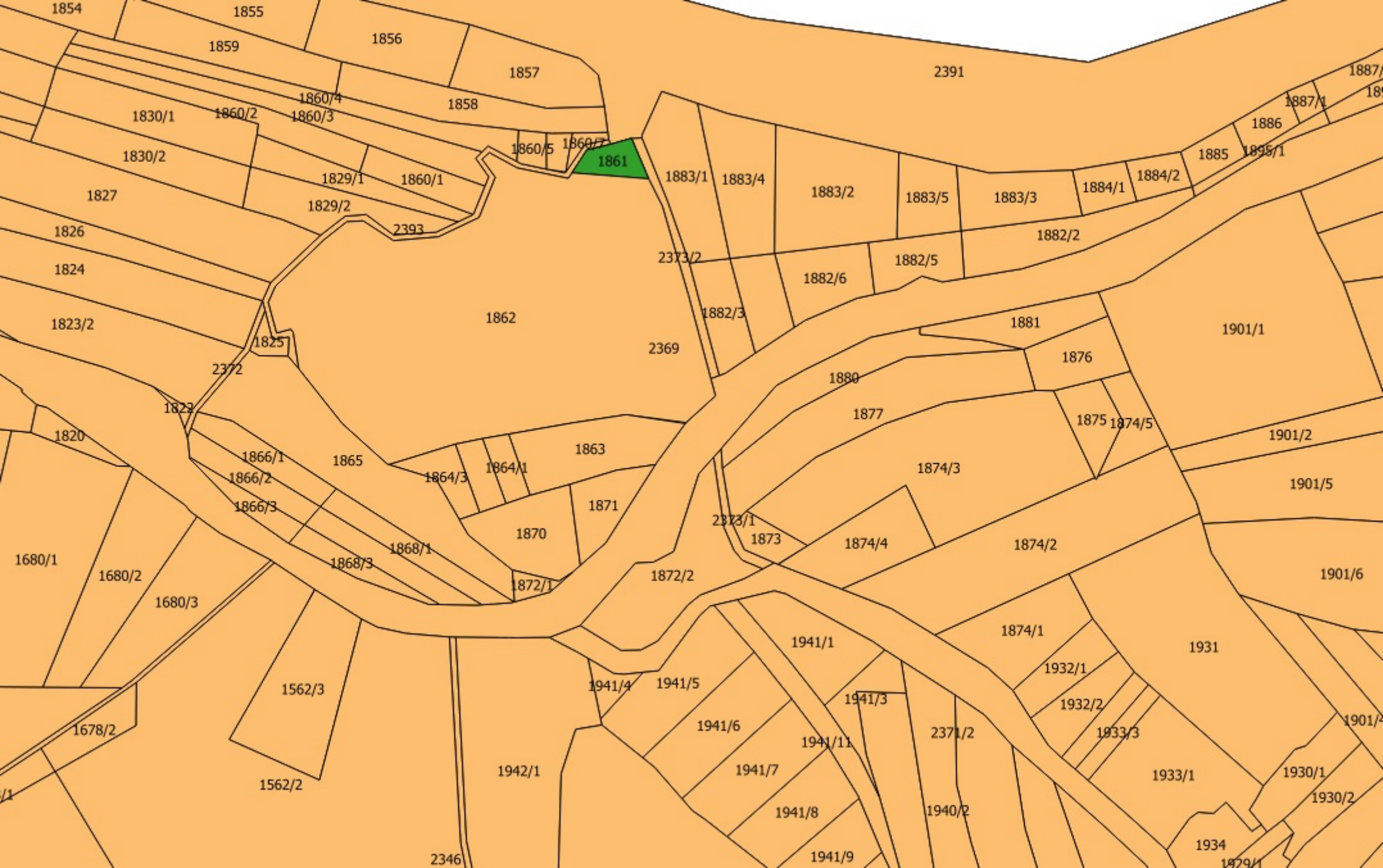
Poljoprivredno zemljište u vlasništvu države može se prodavati putem javnog natječaja.



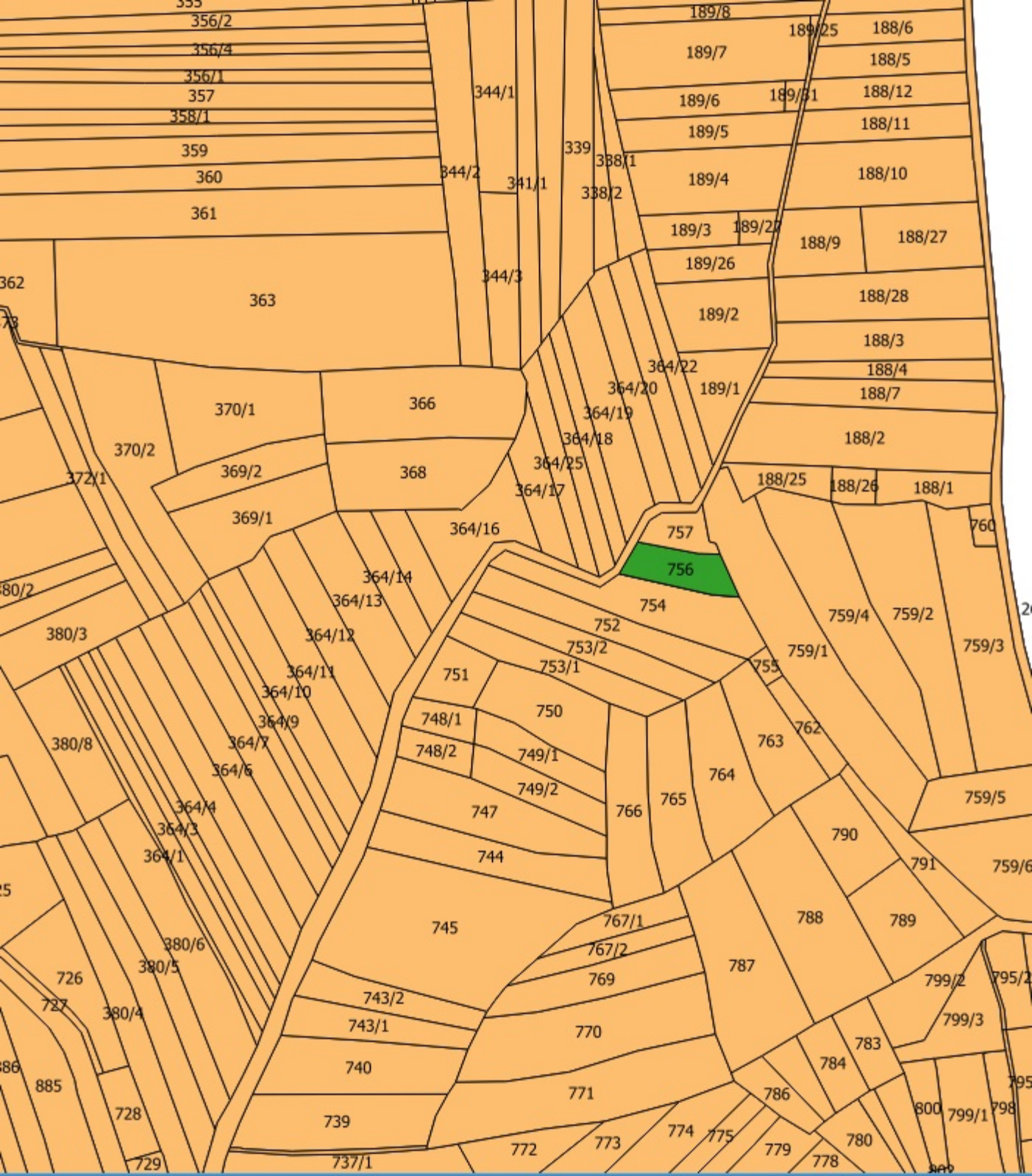
182/1

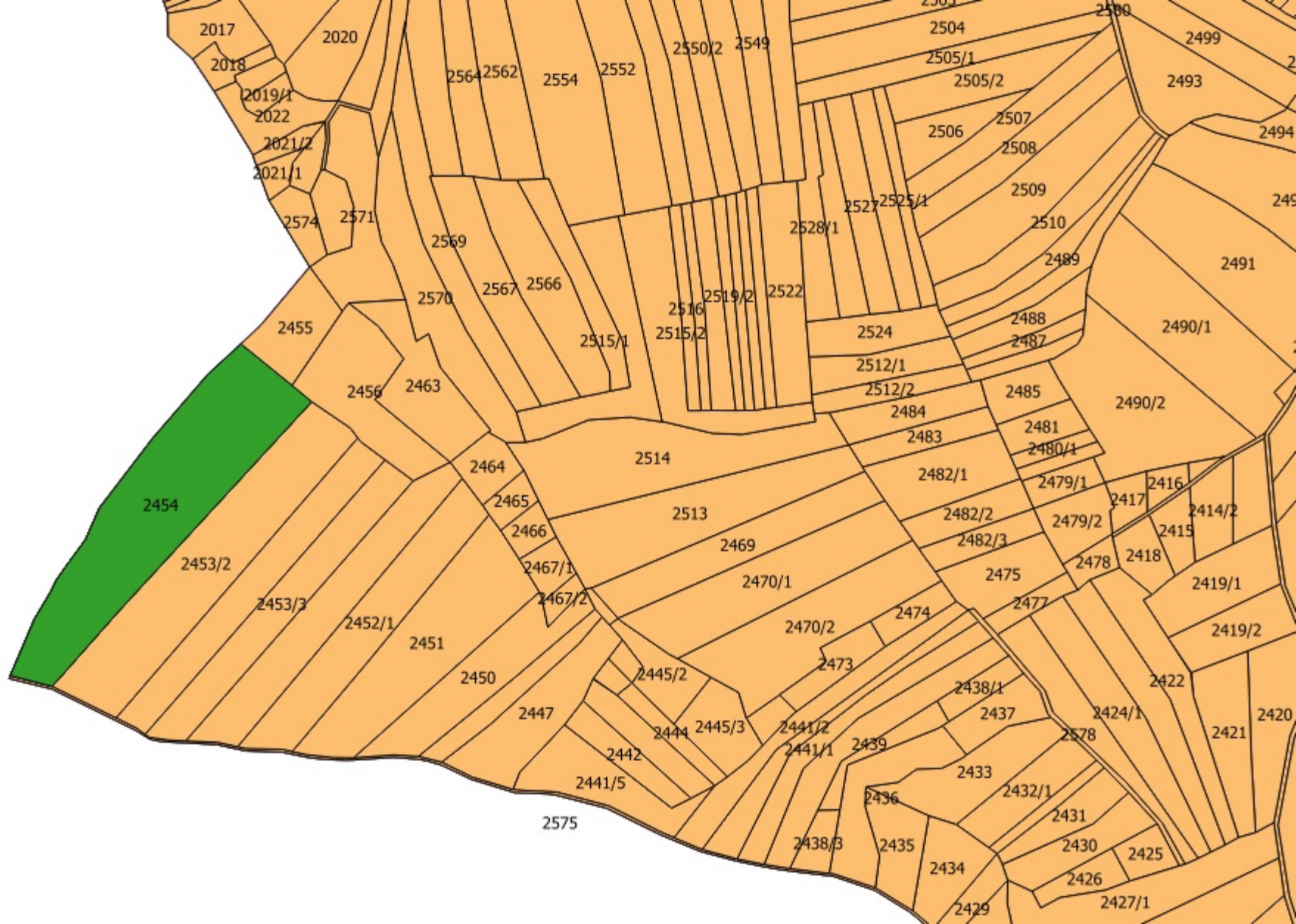
182/2







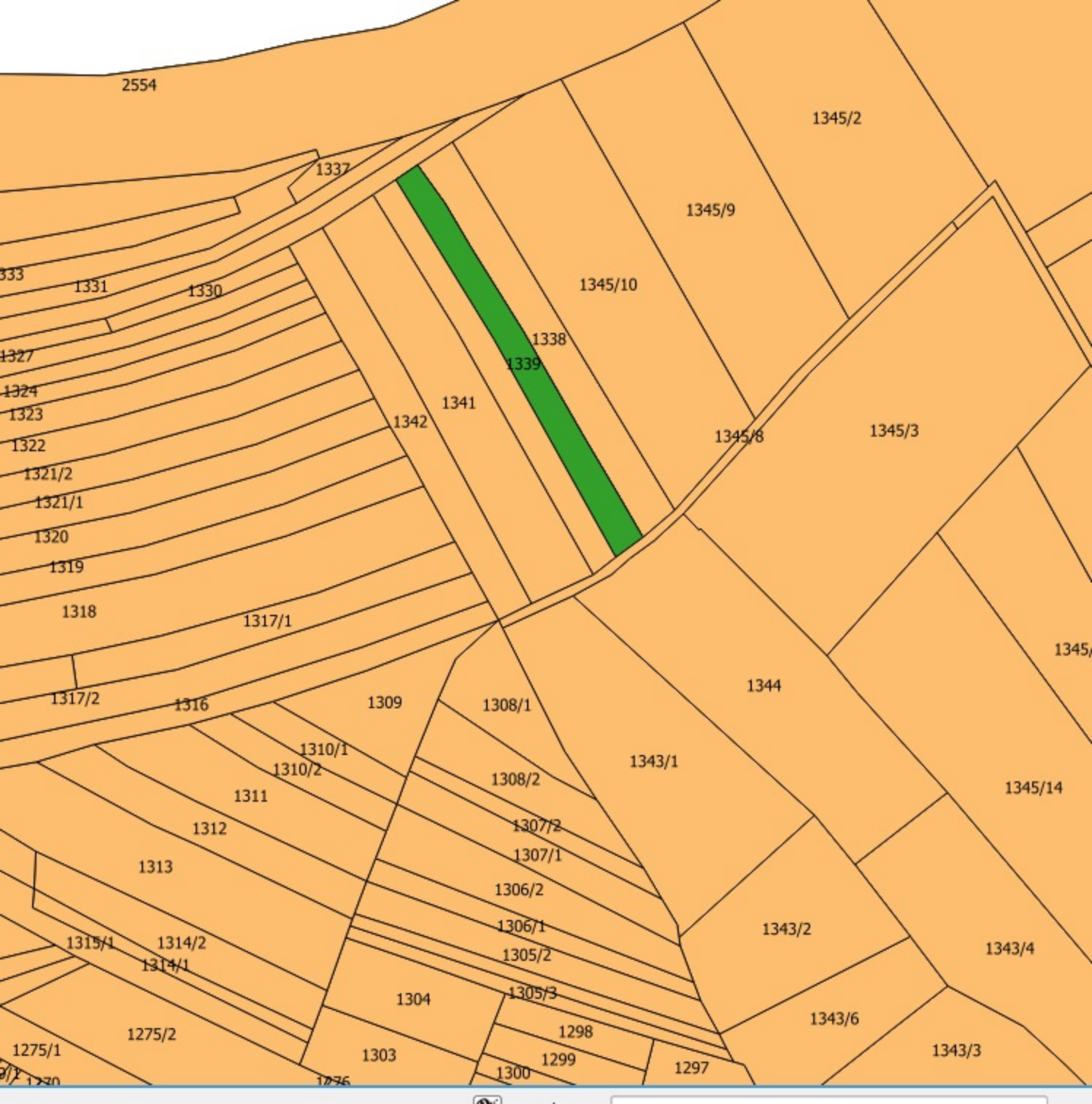


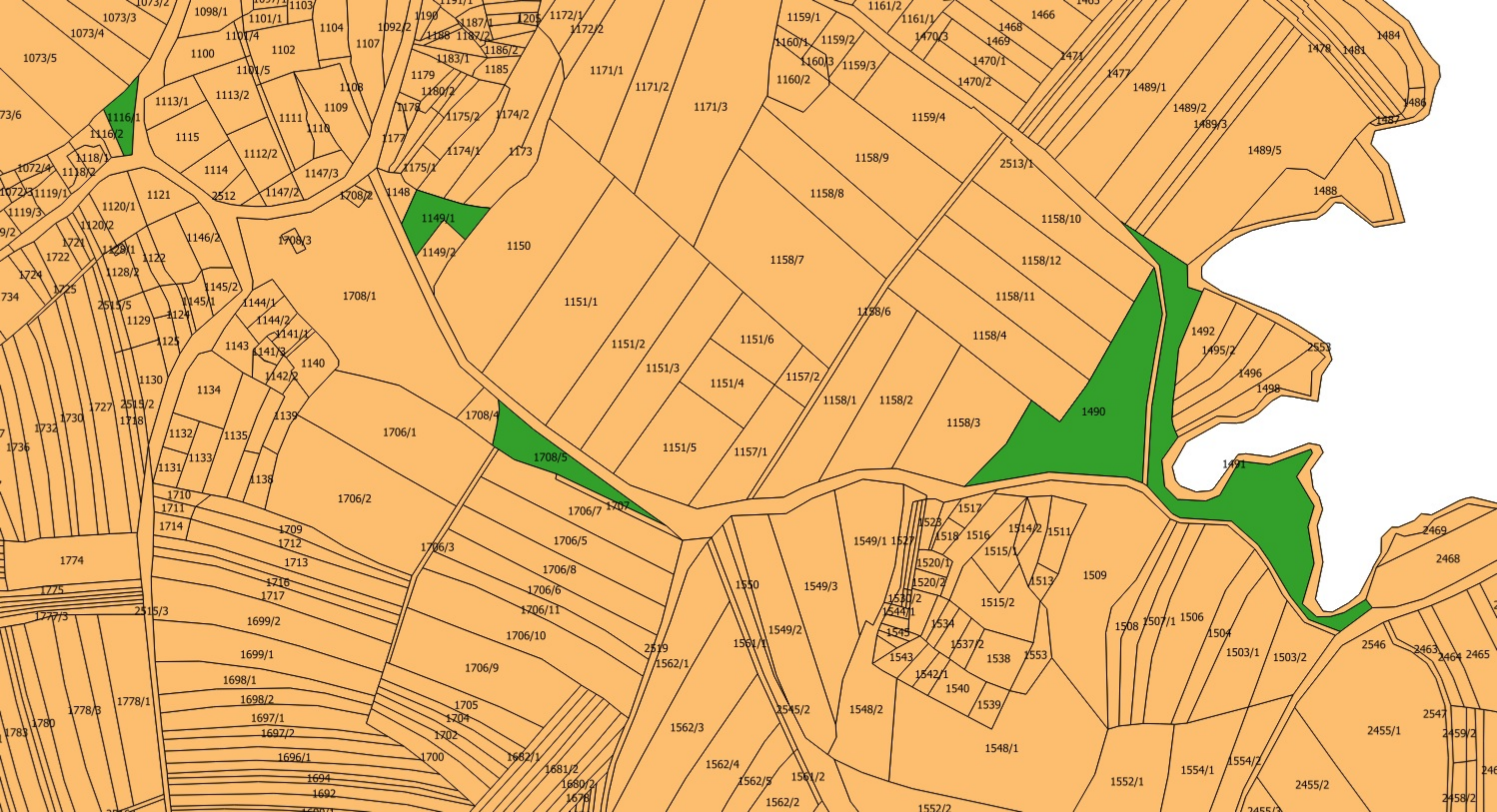


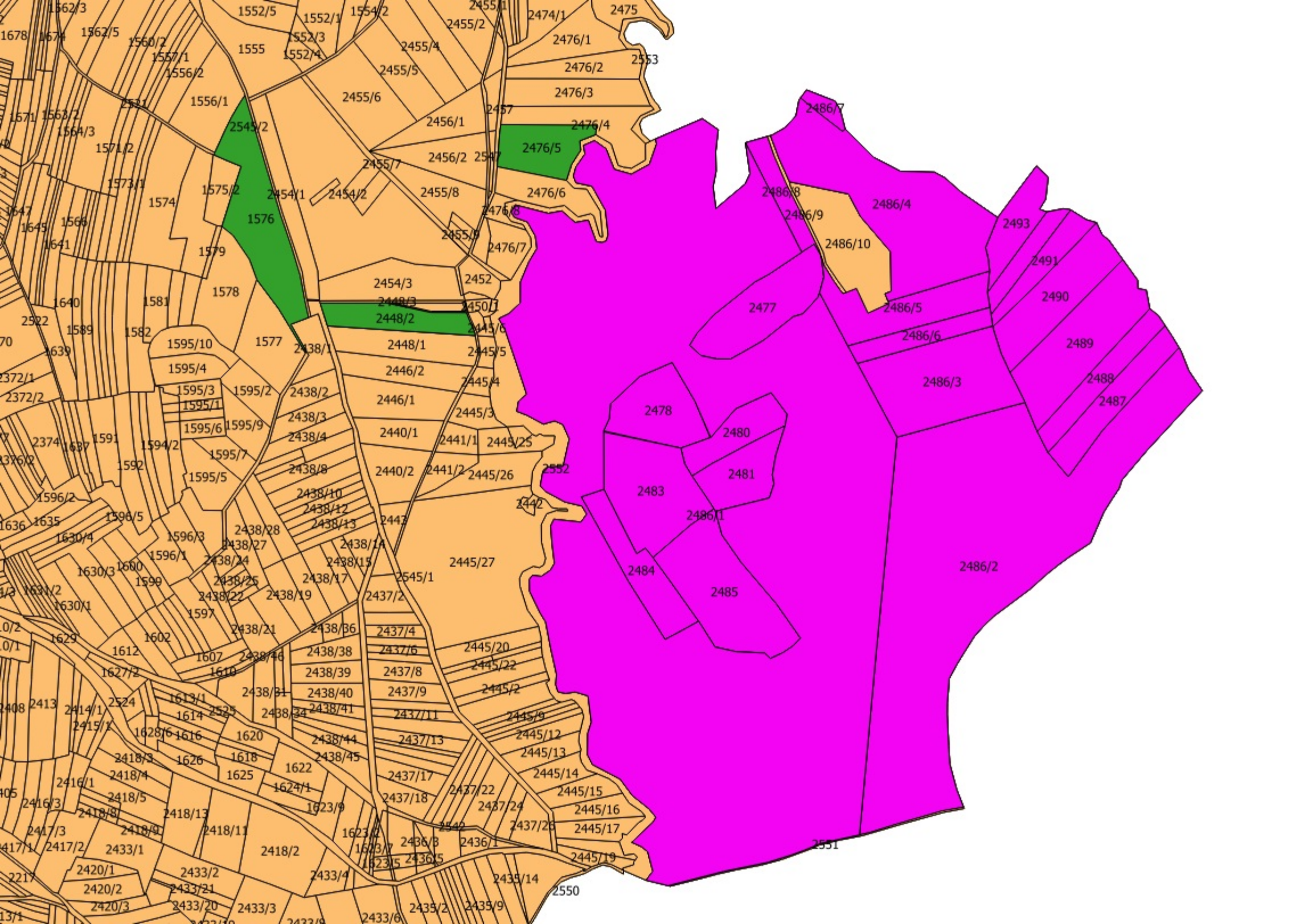


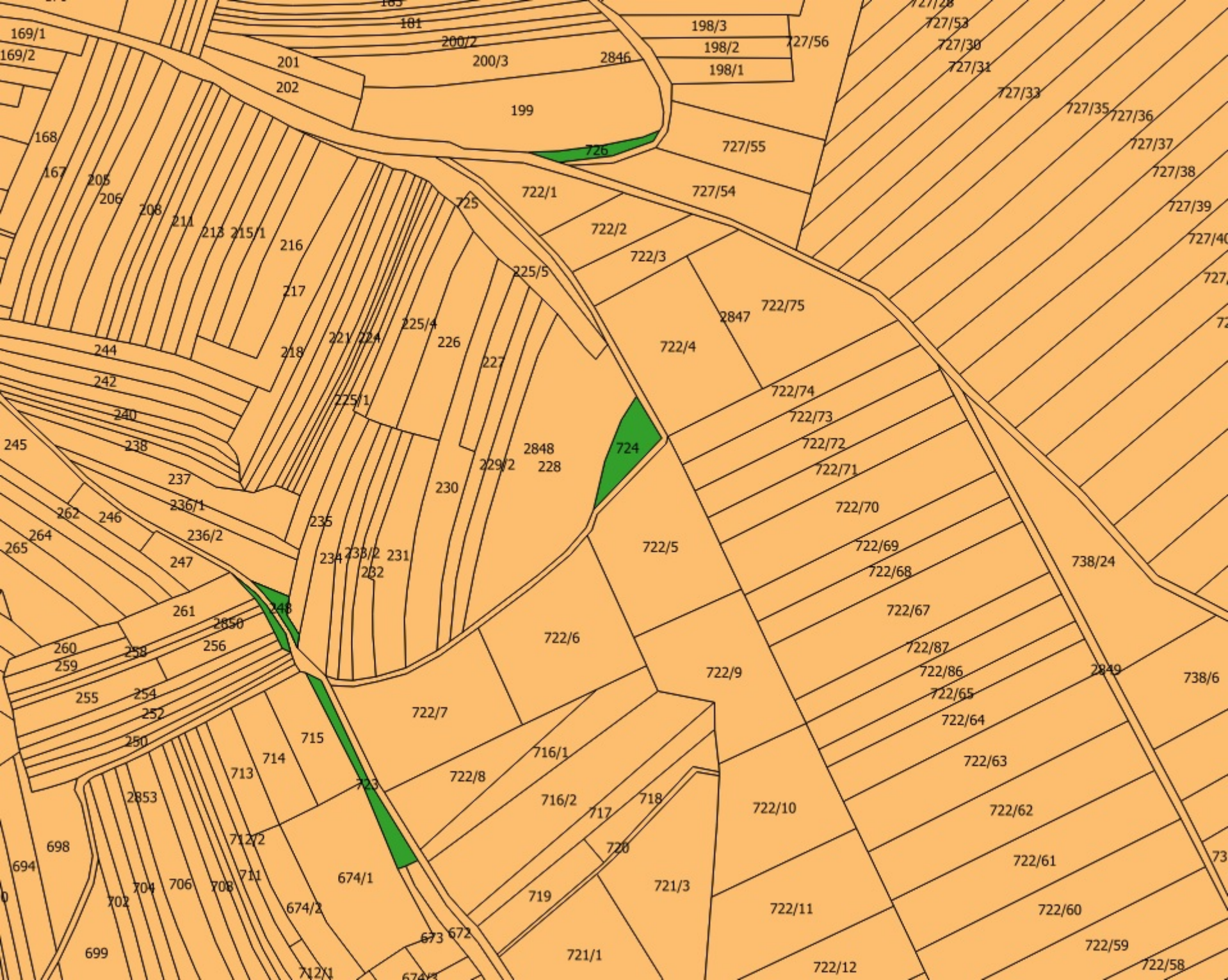


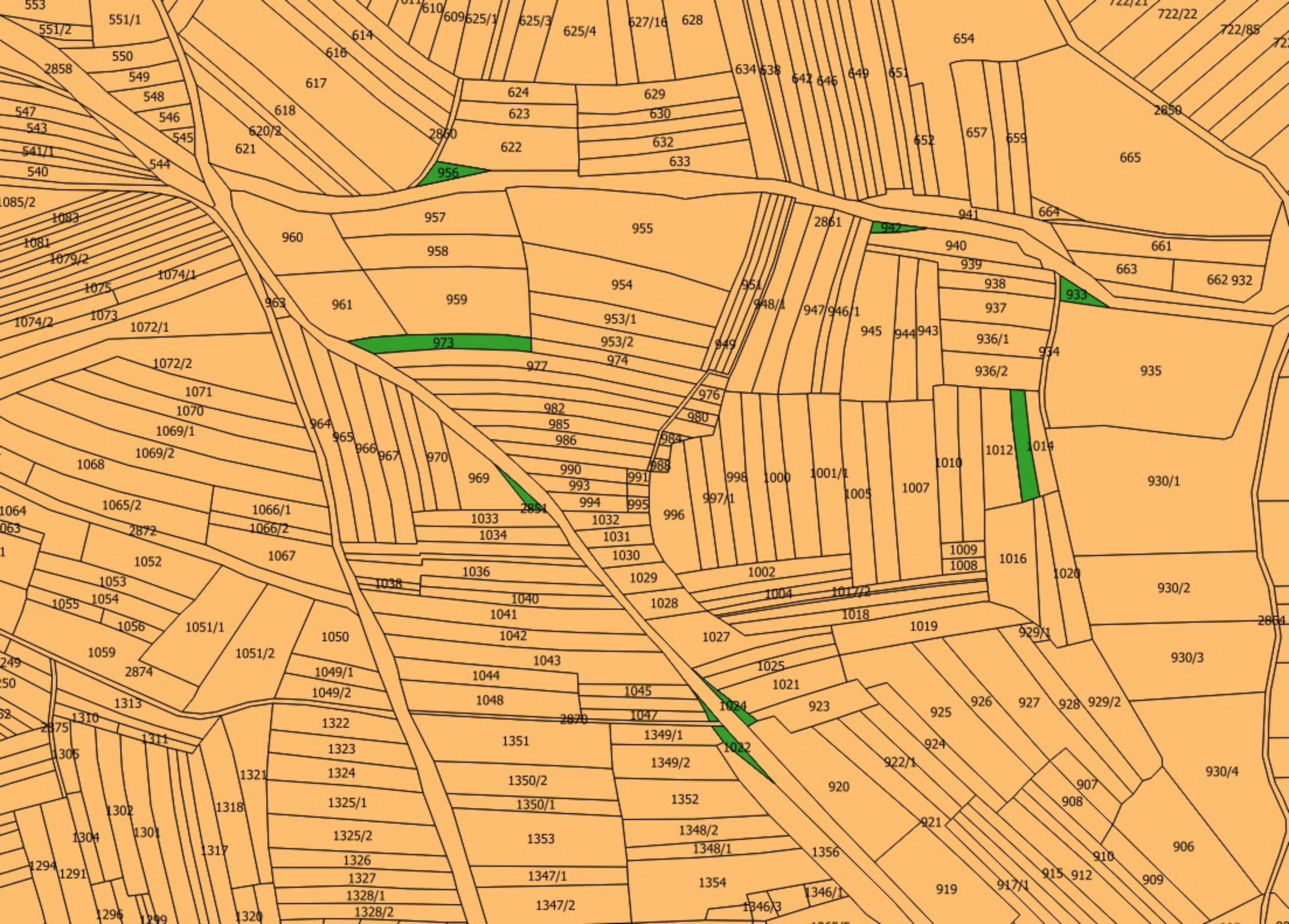


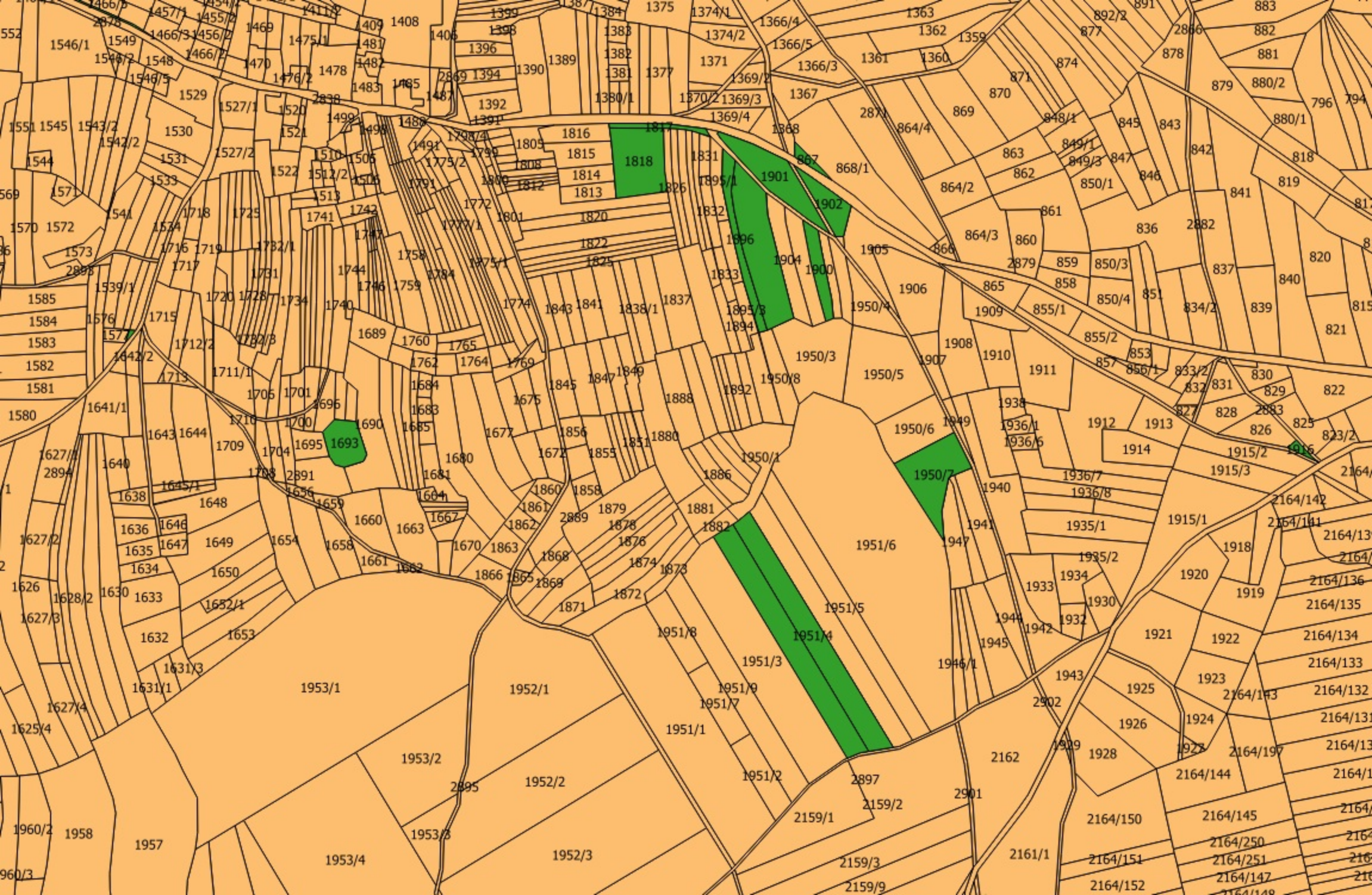






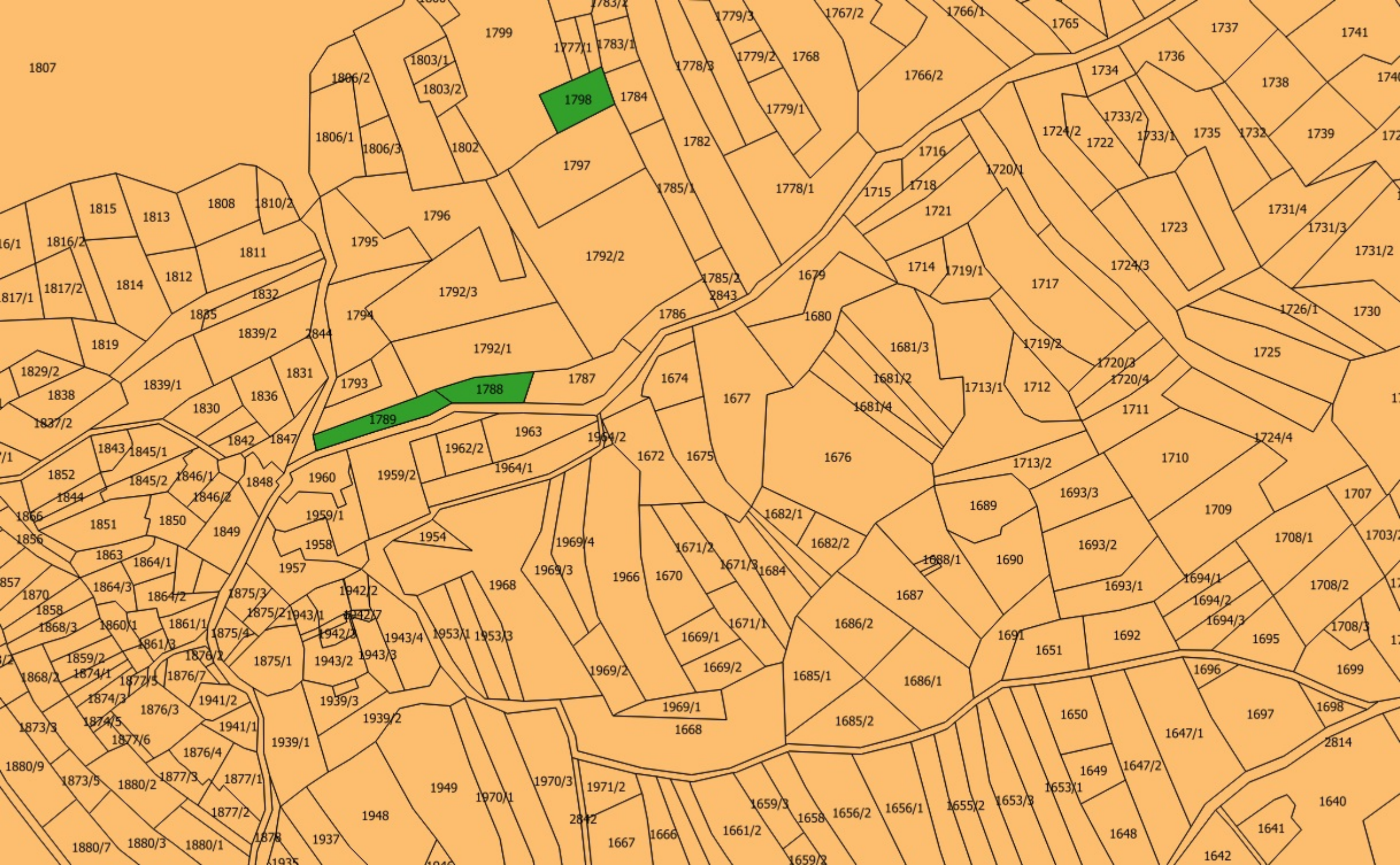














REPUBLIKA HRVATSKA

Općinski sud u Karlovcu  
ZEMLJIŠNOKNJIŽNI ODJEL OZALJ  
Stanje na dan: 13.05.2018. 22:45

Verificirani ZK uložak

Katastarska općina: 321133, BUBNJARCI

Broj ZK uložka: 86

Broj zadnjeg dnevnika: Z-493/2009

Aktivne plombe:

## IZVADAK IZ ZEMLJIŠNE KNJIGE

## A

Posjedovnica  
PRVI ODJELJAK

Rbr.	Broj zemljišta (kat. čestice)	Oznaka zemljišta	Površina			Primjedba
			jutro	čhv	m2	
1.	956	ORANICA HRŽIŠĆE U RZIŠĆU		394	1417	
2.	957	PAŠNJAK HRŽIŠĆE U RZIŠĆU		442	1590	
		UKUPNO:		836	3007	

## B

## Vlastovnica

Rbr.	Sadržaj upisa	Primjedba
2.	Vlasnički dio: 1/1 REPUBLIKA HRVATSKA	

## C

## Teretovnica

Rbr.	Sadržaj upisa	Iznos	Primjedba
	Tereta nema!		

Potvrđuje se da ovaj izvadak odgovara stanju zemljišne knjige na datum 13.05.2018.



REPUBLIKA HRVATSKA

Općinski sud u Karlovcu  
ZEMLJIŠNOKNJIŽNI ODJEL OZALJ  
Stanje na dan: 13.05.2018. 22:45

Verificirani ZK uložak

Katastarska općina: 321133, BUBNJARCI

Broj ZK uložka: 1151

Broj zadnjeg dnevnika: Z-417/2006

Aktivne plombe:

## IZVADAK IZ ZEMLJIŠNE KNJIGE

## A

Posjedovnica  
PRVI ODJELJAK

Rbr.	Broj zemljišta (kat. čestice)	Oznaka zemljišta	Površina			Primjedba
			jutro	čhv	m2	
1.	169/1	PAŠNJAK PEĆINA U LUKI		180	647	Pripis iz uložka 636
2.	169/2	PAŠNJAK PEĆINA U LUKI		952	3424	Pripis iz uložka 37
3.	182/1	PAŠNJAK CRVENJAK U BUBNJARCI		592	2129	Pripis iz uložka 37
4.	182/2	PAŠNJAK CRVENJAK U BUBNJARCI		43	155	Pripis iz uložka 37
5.	334/3	ORANICA NA RAJCI U BRINOM		120	432	Pripis iz uložka 37
6.	453	PAŠNJAK KREŠEVICA U KREŠEVICI		67	241	Pripis iz uložka 37
7.	532/2	ŠUMA CAROVKA U CAROVKI		560	2014	Pripis iz uložka 37
8.	537	ŠUMA CAROVKA U CEROVKI	5	1171	32985	Pripis iz uložka 37
9.	1861	PAŠNJAK LUKA U LUKI		70	252	Pripis iz uložka 189
		UKUPNO:	5	3755	42279	

## B

## Vlastovnica

Rbr.	Sadržaj upisa	Primjedba
1.	Vlasnički dio: 1/1 REPUBLIKA HRVATSKA	

## C

## Teretovnica

Rbr.	Sadržaj upisa	Iznos	Primjedba
	Tereta nema!		

Potvrđuje se da ovaj izvadak odgovara stanju zemljišne knjige na datum 13.05.2018.



REPUBLIKA HRVATSKA

Općinski sud u Karlovcu  
ZEMLJIŠNOKNJIŽNI ODJEL OZALJ  
Stanje na dan: 13.05.2018. 22:45

Verificirani ZK uložak

Katastarska općina: 321206, JUROVO

Broj ZK uložka: 1030

Broj zadnjeg dnevnika: POČETNO STANJE  
Aktivne plombe:

## IZVADAK IZ ZEMLJIŠNE KNJIGE

A  
Posjedovnica  
PRVI ODJELJAK

Rbr.	Broj zemljišta (kat. čestice)	Oznaka zemljišta	Površina			Primjedba
			jutro	čhv	m2	
1.	1936/7	LIVADA GMAJNA		1489	5355	
2.	1936/8	LIVADA GMAJNA	1	27	5852	
3.	1936/9	LIVADA GMAJNA		1350	4855	
4.	1936/10	ORANICA GMAJNA		240	863	
5.	1936/11	LIVADA GMAJNA		1567	5636	
6.	2454	ORANICA LIPNIK	1	789	8592	
		UKUPNO:	2	5462	31153	

B  
Vlastovnica

Rbr.	Sadržaj upisa	Primjedba
1.	Vlasnički dio: 1/1 REPUBLIKA HRVATSKA	

C  
Teretovnica

Rbr.	Sadržaj upisa	Iznos	Primjedba
	Tereta nema!		

Potvrđuje se da ovaj izvadak odgovara stanju zemljišne knjige na datum 13.05.2018.



REPUBLIKA HRVATSKA

Općinski sud u Karlovcu  
ZEMLJIŠNOKNJIŽNI ODJEL OZALJ  
Stanje na dan: 13.05.2018. 22:45

Verificirani ZK uložak

Katastarska općina: 321206, JUROVO

Broj ZK uložka: 67

Broj zadnjeg dnevnika: Z-689/2009

Aktivne plombe:

## IZVADAK IZ ZEMLJIŠNE KNJIGE

## A

Posjedovnica  
PRVI ODJELJAK

Rbr.	Broj zemljišta (kat. čestice)	Oznaka zemljišta	Površina			Primjedba
			jutro	čhv	m2	
1.	756	ORANICA POLJE HRTIŠĆE POD SV. ANTONOM		290	1043	
		UKUPNO:		290	1043	

## B

## Vlastovnica

Rbr.	Sadržaj upisa	Primjedba
2.	Vlasnički dio: 1/1 REPUBLIKA HRVATSKA	

## C

## Teretovnica

Rbr.	Sadržaj upisa	Iznos	Primjedba
	Tereta nema!		

Potvrđuje se da ovaj izvadak odgovara stanju zemljišne knjige na datum 13.05.2018.



REPUBLIKA HRVATSKA

Općinski sud u Karlovcu  
ZEMLJIŠNOKNJIŽNI ODJEL OZALJ  
Stanje na dan: 13.05.2018. 22:45

Verificirani ZK uložak

Katastarska općina: 321206, JUROVO

Broj ZK uložka: 742

Broj zadnjeg dnevnika: Z-418/2006

Aktivne plombe:

## IZVADAK IZ ZEMLJIŠNE KNJIGE

## A

Posjedovnica  
PRVI ODJELJAK

Rbr.	Broj zemljišta (kat. čestice)	Oznaka zemljišta	Površina			Primjedba
			jutro	čhv	m2	
1.	1936/6/A	PAŠNJAK GUSLE U GUSLAMA	2		11509	
		UKUPNO:	2		11509	

## B

## Vlastovnica

Rbr.	Sadržaj upisa	Primjedba
2.	Vlasnički dio: 1/1 REPUBLIKA HRVATSKA	

## C

## Teretovnica

Rbr.	Sadržaj upisa	Iznos	Primjedba
	Tereta nema!		

Potvrđuje se da ovaj izvadak odgovara stanju zemljišne knjige na datum 13.05.2018.



REPUBLIKA HRVATSKA

Općinski sud u Karlovcu  
ZEMLJIŠNOKNJIŽNI ODJEL KARLOVAC  
Stanje na dan: 13.05.2018. 22:45

Verificirani ZK uložak

Katastarska općina: 307815, MRZLJAKI

Broj ZK uloška: 688

Broj zadnjeg dnevnika: POČETNO STANJE  
Aktivne plombe:

## IZVADAK IZ ZEMLJIŠNE KNJIGE

A  
Posjedovnica  
PRVI ODJELJAK

Rbr.	Broj zemljišta (kat. čestice)	Oznaka zemljišta	Površina			Primjedba
			jutro	čhv	m2	
1.	5/1	NAPOIŠĆE UMOL		1538		
2.	107	PUSTOŠINA STENA	4	839		
3.	300/11	IZGON TRATINA		1217		
4.	301	IZGON TRATINA		200		
5.	618/2	STELNIK BIŠĆAN U ST. GORI		28		
6.	807	PUSTOŠINA PASAK		180		
7.	1683	PAŠNJAK IZGON U MRZLJAKI		223		
8.	1684	PAŠNJAK IZGON U MRZLJAKI		57		
9.	1685	PAŠNJAK IZGON U MRZLJAKI		100		
10.	1686	PAŠNJAK IZGON U MRZLJAKI		52		
11.	1695	PAŠNJAK NAD SLAPOM U MRZLJAKI		269		
12.	1696	PAŠNJAK NAD SLAPOM U MRZLJAKI		272		
13.	1697	PAŠNJAK NAD SLAPOM U MRZLJAKI	3	781		
14.	2213	PAŠNJAK IZGON U MRZLJAKI		260		
15.	2216	PAŠNJAK IZGON U MRZLJAKI		50		
16.	2561	PAŠNJAK KAL U MRZLJAKI		73		
17.	2562	PAŠNJAK KAL U MRZLJAKI		445		
18.	2563	PAŠNJAK KAL U MRZLJAKI		160		
19.	2618	PAŠNJAK DRAGE U MRZLJAKI		415		
20.	2791/2	SJENOKOŠA KNEJA U DRAŽICI		595		
21.	3549/7	IZGON LAZ		1075		
22.	3561	ŠUMA BOK		824		
23.	3834	NAPOIŠĆE CERIK		45		
24.	4150	NAPOIŠĆE CERIK		60		
25.	4151	NAPOIŠĆE CERIK		65		
26.	4152	NAPOIŠĆE CERIK		743		
27.	4153	NAPOIŠĆE CERIK		150		

## A

Posjedovnica  
PRVI ODJELJAK

Rbr.	Broj zemljišta (kat. čestice)	Oznaka zemljišta	Površina			Primjedba
			jutro	čhv	m2	
		<b>UKUPNO:</b>	7	10716		

## B

## Vlastovnica

Rbr.	Sadržaj upisa	Primjedba
1.	Vlasnički dio: 1/1 REPUBLIKA HRVATSKA	

## C

## Teretovnica

Rbr.	Sadržaj upisa	Iznos	Primjedba
1.	1.1 PRIMLJENO 27. STUDENOG 1929 BROJ 2719/Z NA TEMELJU OVOS. PRAVOMOĆ. URUČBENE ISPRAVE OD 03. LIPNJA 1927. BROJ 12640 GR. UKNJIŽENO JE PRAVO DOSMRTNOG UŽIVANJA 1/4 DIJELA NEKRETNINA I TO NA ČKBR. 618/2, 2791/2 I 3561 U A, ZA KORIST: <b>DEHLIĆ DRAGICA (UDOVA) PREUDATA BAHORIĆ, STANKOVCI</b>		

Potvrđuje se da ovaj izvadak odgovara stanju zemljišne knjige na datum 13.05.2018.



REPUBLIKA HRVATSKA

Općinski sud u Karlovcu  
ZEMLJIŠNOKNJIŽNI ODJEL OZALJ  
Stanje na dan: 15.05.2018. 00:55

Verificirani ZK uložak

Katastarska općina: 321320, PRAVUTINA

Broj ZK uložka: 1183

Broj zadnjeg dnevnika: RZ-122/2011

Aktivne plombe:

## IZVADAK IZ ZEMLJIŠNE KNJIGE

A  
Posjedovnica  
PRVI ODJELJAK

Rbr.	Broj zemljišta (kat. čestice)	Oznaka zemljišta	Površina			Primjedba
			jutro	čhv	m2	
1.	517	PAŠNJAK MLAKA U LAPTI		347	1248	Pripis iz uložka 61
2.	519	PAŠNJAK MLAKA U LAPTI		141	507	Pripis iz uložka 61
3.	520	PAŠNJAK MLAKA U LAPTI		153	550	Pripis iz uložka 61
4.	1490	PAŠNJAK VULICA U LUKI	1	790	8596	Pripis iz uložka 352
5.	1491	PAŠNJAK VULICA U LUKI		937	3370	Pripis iz uložka 352
6.	1555	PAŠNJAK PRI MULJEVIM U ČRETU	1	1028	9452	Pripis iz uložka 352
7.	1576	PAŠNJAK PRI MULJEVIM U JAMI	3	473	18965	Pripis iz uložka 352
8.	2438/1	PAŠNJAK GMAJNA	18	160	104159	Pripis iz uložka 352
9.	2454/1	PAŠNJAK PRI MULJEVIM U MULJEVIM		1548	5568	Pripis iz uložka 352
		UKUPNO:	23	5577	152415	

B  
Vlastovnica

Rbr.	Sadržaj upisa	Primjedba
1.	Vlasnički dio: 1/1 REPUBLIKA HRVATSKA	

C  
Teretovnica

Rbr.	Sadržaj upisa	Iznos	Primjedba
Tereta nema!			

Potvrđuje se da ovaj izvadak odgovara stanju zemljišne knjige na datum 15.05.2018.



REPUBLIKA HRVATSKA

Općinski sud u Karlovcu  
ZEMLJIŠNOKNJIŽNI ODJEL OZALJ  
Stanje na dan: 15.05.2018. 00:55

Verificirani ZK uložak

Katastarska općina: 321320, PRAVUTINA

Broj ZK uložka: 1176

Broj zadnjeg dnevnika: POČETNO STANJE  
Aktivne plombe:

## IZVADAK IZ ZEMLJIŠNE KNJIGE

A  
Posjedovnica  
PRVI ODJELJAK

Rbr.	Broj zemljišta (kat. čestice)	Oznaka zemljišta	Površina			Primjedba
			jutro	čhv	m2	
1.	319/1	PAŠNJAK LPTI PRI KUPI	1	487	7506	
2.	2448/2	PAŠNJAK PRI MULJEVCU U MULJEVCU	1	680	8200	
3.	2476/5	PAŠNJAK PRI MULJEVCU U MULJEVCU	1	693	8247	
		UKUPNO:	3	1860	23953	

B  
Vlastovnica

Rbr.	Sadržaj upisa	Primjedba
1.	Vlasnički dio: 1/1 REPUBLIKA HRVATSKA	

C  
Teretovnica

Rbr.	Sadržaj upisa	Iznos	Primjedba
	Tereta nema!		

Potvrđuje se da ovaj izvadak odgovara stanju zemljišne knjige na datum 15.05.2018.



REPUBLIKA HRVATSKA

Općinski sud u Karlovcu  
ZEMLJIŠNOKNJIŽNI ODJEL OZALJ  
Stanje na dan: 15.05.2018. 00:55

Verificirani ZK uložak

Katastarska općina: 321320, PRAVUTINA

Broj ZK uložka: 1130

Broj zadnjeg dnevnika: POČETNO STANJE  
Aktivne plombe:

## IZVADAK IZ ZEMLJIŠNE KNJIGE

A  
Posjedovnica  
PRVI ODJELJAK

Rbr.	Broj zemljišta (kat. čestice)	Oznaka zemljišta	Površina			Primjedba
			jutro	čhv	m2	
1.	2477	PAŠNJAK PRI MULJEVCU	2	716	14084	
2.	2478	PAŠNJAK PRI MULJEVCU	2	182	12164	
3.	2480	PAŠNJAK PRI VELIKOM PUTU	1	383	7132	
4.	2481	PAŠNJAK PRI MULJEVCU	1	751	8456	
5.	2483	PAŠNJAK PRI MULJEVCU	3	106	17645	
6.	2484	PAŠNJAK PRI MULJEVCU	1	1141	9858	
7.	2485	PAŠNJAK PRI MULJEVCU	3	1088	21177	
8.	2486/1	PAŠNJAK PRI MULJEVCU	60	385	346663	
9.	2486/2	ORANICA PRI MULJEVCU	21	67	121088	
10.	2486/3	PAŠNJAK PRI MULJEVCU	4		23019	
11.	2486/3B3 A	PUT PRI MULJEVCU		297	1068	
12.	2486/4	PAŠNJAK PRI MULJEVCU	6	796	37391	
13.	2486/5	LIVADA PRI MULJEVCU	2	257	12434	
14.	2486/6	ORANICA PRI MULJEVCU	1		5755	
15.	2486/7	LIVADA PRI MULJEVCU		226	813	
16.	2486/8	ORANICA PRI MULJEVCU		1239	4456	
17.	2487	PAŠNJAK PRI MULJEVCU	1	664	8143	
18.	2488	PAŠNJAK PRI MULJEVCU	1	541	7700	
19.	2489	PAŠNJAK PRI MULJEVCU	3	474	18969	
20.	2490	PAŠNJAK PRI MULJEVCU	2	725	14117	
21.	2491	PAŠNJAK PRI MULJEVCU	1	1061	9571	
22.	2493	PAŠNJAK PRI MULJEVCU	1	274	6740	
		UKUPNO:	116	11373	708443	

**B**  
**Vlastovnica**

Rbr.	Sadržaj upisa	Primjedba
1.	Vlasnički dio: 1/1 REPUBLIKA HRVATSKA	

**C**  
**Teretovnica**

Rbr.	Sadržaj upisa	Iznos	Primjedba
Tereta nema!			

Potvrđuje se da ovaj izvadak odgovara stanju zemljišne knjige na datum 15.05.2018.



REPUBLIKA HRVATSKA

Općinski sud u Karlovcu  
ZEMLJIŠNOKNJIŽNI ODJEL OZALJ  
Stanje na dan: 15.05.2018. 00:55

Verificirani ZK uložak

Katastarska općina: 321320, PRAVUTINA

Broj ZK uložka: 352

Broj zadnjeg dnevnika: Z-3805/2017

Aktivne plombe:

## IZVADAK IZ ZEMLJIŠNE KNJIGE

A

Posjedovnica  
PRVI ODJELJAK

Rbr.	Broj zemljišta (kat. čestice)	Oznaka zemljišta	Površina			Primjedba
			jutro	čhv	m2	
1.	1081	PAŠNJAK U ZALUKI		74	266	
2.	1116/1	PAŠNJAK BREZJE U ZALUKI		217	780	
3.	1147/1	FUNDUŠ U SELU		26	94	
4.	1149/1	PAŠNJAK BREŽĐE		425	1529	
5.	1596/1	PAŠNJAK PRI MULJEVIM U JAMI	2	43	11664	
6.	1708/1	PAŠNJAK LANIŠĆE	2	820	14457	
7.	1708/4	PAŠNJAK LANIŠĆE		211	760	
8.	1708/5	PAŠNJAK LANIŠĆE		610	2194	
9.	1725	PAŠNJAK ROSULI U MULJEVIM		42	151	
10.	2411	PAŠNJAK PRI MULJEVIM U STELNIKI		184	662	
11.	2437/1	ORANICA GMAJNA			867	
12.	2437/2	PAŠNJAK GMAJNA			2906	
13.	2437/3	ORANICA GMAJNA			1413	
14.	2437/4	VINOGRAD GMAJNA			1547	
15.	2437/5	VINOGRAD GMAJNA			1032	
16.	2437/6	ORANICA GMAJNA			1004	
17.	2437/7	VINOGRAD I ORANICA GMAJNA			896	
		VINOGRAD			306	
		ORANICA			590	
18.	2437/11	PAŠNJAK GMAJNA			1557	
19.	2437/12	ORANICA GMAJNA			2845	
20.	2437/13	VINOGRAD I ORANICA GMAJNA			2319	
		VINOGRAD			539	
		ORANICA			1780	
21.	2437/14	ORANICA GMAJNA			709	
22.	2437/15	VINOGRAD I ORANICA GMAJNA			1367	
		VINOGRAD			360	

**A**  
**Posjedovnica**  
**PRVI ODJELJAK**

Rbr.	Broj zemljišta (kat. čestice)	Oznaka zemljišta	Površina			Primjedba
			jutro	čhv	m2	
		ORANICA			1007	
23.	2437/16	ORANICA GMAJNA			1500	
24.	2437/17	PAŠNJAK I VINOGRAD GMAJNA			2931	
		PAŠNJAK			2212	
		VINOGRAD			719	
25.	2437/18	VINOGRAD I ORANICA GMAJNA			2880	
		VINOGRAD			539	
		ORANICA			2341	
26.	2437/19	VINOGRAD GMAJNA			1396	
27.	2437/20	VINOGRAD I ORANICA GMAJNA			1503	
		VINOGRAD			539	
		ORANICA			964	
28.	2437/21	ORANICA GMAJNA			1471	
29.	2437/22	VINOGRAD I ORANICA GMAJNA			1600	
		VINOGRAD			539	
		ORANICA			1061	
30.	2437/23	VINOGRAD I ORANICA GMAJNA			3097	
		VINOGRAD			360	
		ORANICA			2737	
31.	2437/24	VINOGRAD GMAJNA			1514	
32.	2437/25	ORANICA GMAJNA			1557	
33.	2437/26	VINOGRAD I ORANICA GMAJNA			3075	
		VINOGRAD			719	
		ORANICA			2356	
34.	2438/22	ORANICA I VINOGRAD GMAJNA		441	1586	
35.	2445/2	PAŠNJAK GMAJNA			34640	
36.	2445/21	PAŠNJAK GMAJNA		160	575	
37.	2445/24	PAŠNJAK GMAJNA		153	550	
38.	2447	PAŠNJAK PRI MULJEVIM U MULJEVIM		888	3194	
		<b>UKUPNO:</b>	<b>4</b>	<b>4294</b>	<b>114088</b>	

**B**  
**Vlastovnica**

Rbr.	Sadržaj upisa	Primjedba
1.	Vlasnički dio: 1/1 OPĆENARODNA IMOVINA - ORGAN UPRAVLJANJA NARODNI ODBOR OPĆ. OZALJ	

**C**  
**Teretovnica**

Rbr.	Sadržaj upisa	Iznos	Primjedba
Tereta nema!			

Potvrđuje se da ovaj izvadak odgovara stanju zemljišne knjige na datum 15.05.2018.



REPUBLIKA HRVATSKA

Općinski sud u Karlovcu  
ZEMLJIŠNOKNJIŽNI ODJEL OZALJ  
Stanje na dan: 15.05.2018. 00:55

Verificirani ZK uložak

Katastarska općina: 321320, PRAVUTINA

Broj ZK uložka: 1196

Broj zadnjeg dnevnika: Z-500/2009

Aktivne plombe:

## IZVADAK IZ ZEMLJIŠNE KNJIGE

## A

Posjedovnica  
PRVI ODJELJAK

Rbr.	Broj zemljišta (kat. čestice)	Oznaka zemljišta	Površina			Primjedba
			jutro	čhv	m2	
1.	1339	ORANICA LUKA PRI KUPI U ZAVRTNICI		411	1478	Pripis iz uložka 936
2.	1345/7	PUT		370	1331	Pripis iz uložka 936
3.	1345/8	PUT		118	424	Pripis iz uložka 936
4.	1462/2	PUT		42	151	Pripis iz uložka 936
5.	1463/2	SJENOKOŠA LUŠČIĆ U LUKI		144	518	Pripis iz uložka 936
6.	1502	PAŠNJAK KUT U ČRETU		911	3277	Pripis iz uložka 936
		UKUPNO:		1996	7179	

## B

## Vlastovnica

Rbr.	Sadržaj upisa	Primjedba
1.	Vlasnički dio: 1/1 REPUBLIKA HRVATSKA	

## C

## Teretovnica

Rbr.	Sadržaj upisa	Iznos	Primjedba
	Tereta nema!		

Potvrđuje se da ovaj izvadak odgovara stanju zemljišne knjige na datum 15.05.2018.



REPUBLIKA HRVATSKA

Općinski sud u Karlovcu  
ZEMLJIŠNOKNJIŽNI ODJEL OZALJ  
Stanje na dan: 15.05.2018. 00:55

Verificirani ZK uložak

Katastarska općina: 321362, SRAČAK

Broj ZK uložka: 640

Broj zadnjeg dnevnika: Z-134/2010

Aktivne plombe:

## IZVADAK IZ ZEMLJIŠNE KNJIGE

## A

Posjedovnica  
PRVI ODJELJAK

Rbr.	Broj zemljišta (kat. čestice)	Oznaka zemljišta	Površina			Primjedba
			jutro	čhv	m2	
1.	732/6	PUT		280	1007	
2.	733/9	PUT		300	1079	
3.	735/9	PUT		200	719	
4.	1951/4	PAŠNJAK PALETINA	1		5755	
5.	1951/11	PAŠNJAK PALETINA	1		5755	
6.	2159/11	PUT		250	899	
7.	2161/3	PAŠNJAK POD HRASTOM U TOPOLJU		37	133	
8.	2588	PAŠNJAK MALA VRTAČA U MALOJ VRTAČI		346	1244	
		UKUPNO:	2	1413	16591	

## B

## Vlastovnica

Rbr.	Sadržaj upisa	Primjedba
2.	Vlasnički dio: 1/1 REPUBLIKA HRVATSKA	

## C

## Teretovnica

Rbr.	Sadržaj upisa	Iznos	Primjedba
	Tereta nema!		

Potvrđuje se da ovaj izvadak odgovara stanju zemljišne knjige na datum 15.05.2018.



REPUBLIKA HRVATSKA

Općinski sud u Karlovcu  
ZEMLJIŠNOKNJIŽNI ODJEL OZALJ  
Stanje na dan: 15.05.2018. 00:55

Verificirani ZK uložak

Katastarska općina: 321362, SRAČAK

Broj ZK uložka: 10

Broj zadnjeg dnevnika: Z-403/2006

Aktivne plombe:

## IZVADAK IZ ZEMLJIŠNE KNJIGE

## A

Posjedovnica  
PRVI ODJELJAK

Rbr.	Broj zemljišta (kat. čestice)	Oznaka zemljišta	Površina			Primjedba
			jutro	čhv	m2	
1.	727/4	PUT NOVO OTVORENI		240	863	
2.	2682	PAŠNJAK MOŠANEC GMAJNA U STELNICI		52	187	Pripis iz uložka 57
3.	2685	PAŠNJAK MOŠANEC GMAJNA U STELNICI		208	748	Pripis iz uložka 57
4.	2686	PAŠNJAK VULICA		325	1169	Pripis iz uložka 57
5.	2808/1	PAŠNJAK UMOL	3	239	18124	Pripis iz uložka 57
6.	2809	ŠUMA GMAJNA U NJIVI		515	1852	Pripis iz uložka 57
		UKUPNO:	3	1579	22943	

## B

## Vlastovnica

Rbr.	Sadržaj upisa	Primjedba
2.	Vlasnički dio: 1/1 REPUBLIKA HRVATSKA	

## C

## Teretovnica

Rbr.	Sadržaj upisa	Iznos	Primjedba
	Tereta nema!		

Potvrđuje se da ovaj izvadak odgovara stanju zemljišne knjige na datum 15.05.2018.



REPUBLIKA HRVATSKA

Općinski sud u Karlovcu  
ZEMLJIŠNOKNJIŽNI ODJEL OZALJ  
Stanje na dan: 15.05.2018. 00:55

Verificirani ZK uložak

Katastarska općina: 321362, SRAČAK

Broj ZK uloška: 858

Broj zadnjeg dnevnika: Z-402/2006

Aktivne plombe:

## IZVADAK IZ ZEMLJIŠNE KNJIGE

## A

Posjedovnica  
PRVI ODJELJAK

Rbr.	Broj zemljišta (kat. čestice)	Oznaka zemljišta	Površina			Primjedba
			jutro	čhv	m2	
1.	724	PAŠNJAK U DOL. BREZJU		273	982	Pripis iz uloška 176
2.	725	PAŠNJAK U DOL. BREZJU		429	1543	Pripis iz uloška 176
3.	726	PAŠNJAK U DOL. BREZJU		120	432	Pripis iz uloška 176
4.	738/1D	PAŠNJAK U GOR. BREZJU		600	2158	Pripis iz uloška 176
5.	932	PAŠNJAK U GORNJEM BREZJU		536	1928	Pripis iz uloška 176
6.	933	PAŠNJAK U GORNJEM BREZJU		66	237	Pripis iz uloška 176
7.	934	PAŠNJAK U GORNJEM BREZJU		90	324	Pripis iz uloška 176
8.	941	PAŠNJAK U DOLČIĆU		384	1381	Pripis iz uloška 176
9.	942	PAŠNJAK U DOLČIĆU		44	158	Pripis iz uloška 176
10.	956	PAŠNJAK U DOLČIĆU		82	295	Pripis iz uloška 176
		UKUPNO:		2624	9438	

## B

## Vlastovnica

Rbr.	Sadržaj upisa	Primjedba
1.	Vlasnički dio: 1/1 REPUBLIKA HRVATSKA	

C  
Teretovnica

Rbr.	Sadržaj upisa	Iznos	Primjedba
Tereta nema!			

Potvrđuje se da ovaj izvadak odgovara stanju zemljišne knjige na datum 15.05.2018.



REPUBLIKA HRVATSKA

Općinski sud u Karlovcu  
ZEMLJIŠNOKNJIŽNI ODJEL OZALJ  
Stanje na dan: 15.05.2018. 00:55

Verificirani ZK uložak

Katastarska općina: 321362, SRAČAK

Broj ZK uložka: 337

Broj zadnjeg dnevnika: Z-526/2009

Aktivne plombe:

## IZVADAK IZ ZEMLJIŠNE KNJIGE

## A

Posjedovnica  
PRVI ODJELJAK

Rbr.	Broj zemljišta (kat. čestice)	Oznaka zemljišta	Površina			Primjedba
			jutro	čhv	m2	
1.	973	ORANICA DOLČIĆ U DOLČIĆU		286	1029	
2.	1013	ORANICA POD BREZAMI U DOLČIĆU		203	730	
		UKUPNO:		489	1759	

## B

## Vlastovnica

Rbr.	Sadržaj upisa	Primjedba
2.	Vlasnički dio: 1/1 REPUBLIKA HRVATSKA	

## C

## Teretovnica

Rbr.	Sadržaj upisa	Iznos	Primjedba
	Tereta nema!		

Potvrđuje se da ovaj izvadak odgovara stanju zemljišne knjige na datum 15.05.2018.



REPUBLIKA HRVATSKA

Općinski sud u Karlovcu  
ZEMLJIŠNOKNJIŽNI ODJEL OZALJ  
Stanje na dan: 15.05.2018. 00:55

Verificirani ZK uložak

Katastarska općina: 321362, SRAČAK

Broj ZK uložka: 176

Broj zadnjeg dnevnika: Z-1181/2009

Aktivne plombe:

## IZVADAK IZ ZEMLJIŠNE KNJIGE

## A

Posjedovnica  
PRVI ODJELJAK

Rbr.	Broj zemljišta (kat. čestice)	Oznaka zemljišta	Površina			Primjedba
			jutro	čhv	m2	
1.	248	PAŠNJAK U JAZBINI		50	180	
2.	249	PAŠNJAK U JAZBINI		63	227	
3.	544	PAŠNJAK U OBLOKU		245	881	
4.	545	PAŠNJAK U OBLOKU		64	230	
5.	682	PUŠTOŠINA GRABA U BOKU		149	536	
6.	723/1	ORANICA BOK		142	511	
7.	723/2	ORANICA BOK		97	349	
8.	738/3	PUT NOVO OTVORENI		1004	3611	
9.	949	PUŠTOŠINA U DOLČIĆU		110	396	
10.	963	PAŠNJAK RAVAN U DOLČIĆU		37	133	
11.	968	PAŠNJAK DOLČIĆ		39	140	
12.	1022	PAŠNJAK U DOLČIĆU		44	158	
13.	1023	PAŠNJAK U DOLČIĆU		18	65	
14.	1024	PAŠNJAK U DOLČIĆU		60	216	
		UKUPNO:		2122	7633	

## B

## Vlastovnica

Rbr.	Sadržaj upisa	Primjedba
2.	Vlasnički dio: 1/1 REPUBLIKA HRVATSKA	

C  
Teretovnica

Rbr.	Sadržaj upisa	Iznos	Primjedba
Tereta nema!			

Potvrđuje se da ovaj izvadak odgovara stanju zemljišne knjige na datum 15.05.2018.



REPUBLIKA HRVATSKA

Općinski sud u Karlovcu  
ZEMLJIŠNOKNJIŽNI ODJEL OZALJ  
Stanje na dan: 15.05.2018. 00:55

Verificirani ZK uložak

Katastarska općina: 321362, SRAČAK

Broj ZK uložka: 868

Broj zadnjeg dnevnika: Z-979/2009

Aktivne plombe:

## IZVADAK IZ ZEMLJIŠNE KNJIGE

## A

Posjedovnica  
PRVI ODJELJAK

Rbr.	Broj zemljišta (kat. čestice)	Oznaka zemljišta	Površina			Primjedba
			jutro	čhv	m2	
1.	1578	PAŠNJAK BISAGE		13	47	Pripis iz uložka 156
2.	1642	PAŠNJAK U JAZBINI		194	698	Pripis iz uložka 156
3.	1693	ČRET JELAŠE U BISAGI		413	1485	Pripis iz uložka 156
4.	1916	PAŠNJAK POD STRMCEM		45	162	Pripis iz uložka 156
		UKUPNO:		665	2392	

## B

## Vlastovnica

Rbr.	Sadržaj upisa	Primjedba
1.	Vlasnički dio: 1/1 REPUBLIKA HRVATSKA	

## C

## Teretovnica

Rbr.	Sadržaj upisa	Iznos	Primjedba
	Tereta nema!		

Potvrđuje se da ovaj izvadak odgovara stanju zemljišne knjige na datum 15.05.2018.



REPUBLIKA HRVATSKA

Općinski sud u Karlovcu  
ZEMLJIŠNOKNJIŽNI ODJEL OZALJ  
Stanje na dan: 15.05.2018. 00:55

Verificirani ZK uložak

Katastarska općina: 321362, SRAČAK

Broj ZK uložka: 588/A

Broj zadnjeg dnevnika: Z-59/2015

Aktivne plombe:

## IZVADAK IZ ZEMLJIŠNE KNJIGE

## A

Posjedovnica  
PRVI ODJELJAK

Rbr.	Broj zemljišta (kat. čestice)	Oznaka zemljišta	Površina			Primjedba
			jutro	čhv	m2	
1.	637	PUŠTOŠINA POTOČIĆ U POTOČIĆU		211	759	
2.	1817	PAŠNJAK POLJE		128	460	
3.	1818	ORANICA POLJE		947	3406	
4.	1896	ORANICA MALA NJIVICA		649	2334	
5.	1897	ORANICA DUGAVA		1160	4172	
6.	1900	ORANICA POLJE		349	1255	
7.	1901	LIVADA POLJE		693	2492	
8.	1902	LIVADA POLJE		359	1291	
9.	1950/7	PAŠNJAK MALA NJIVICA		841	3025	
10.	2164/148	ŠUMA LIPNIK		619	2226	
		UKUPNO:		5956	21420	

## B

## Vlastovnica

Rbr.	Sadržaj upisa	Primjedba
2.	Vlasnički dio: 1/1 REPUBLIKA HRVATSKA	

Rbr.	Sadržaj upisa	Primjedba
Upisi koji vrijede za sve udjele na B listu:		
2.1	Zaprimljeno 08.02.2012. broj Z-114/12 Na temelju Tužbe od 29. studeni 2011. zabilježuje se spor Belanić Franje iz Ertića 3 kao tužitelja c/a Republika Hrvatska kao tuženika radi utvrđenja prava vlasništva na čk.br. 1818 upisanoj u A.	

C  
Teretovnica

Rbr.	Sadržaj upisa	Iznos	Primjedba
Tereta nema!			

Potvrđuje se da ovaj izvadak odgovara stanju zemljišne knjige na datum 15.05.2018.



REPUBLIKA HRVATSKA

Općinski sud u Karlovcu  
ZEMLJIŠNOKNJIŽNI ODJEL OZALJ  
Stanje na dan: 15.05.2018. 00:55

Verificirani ZK uložak

Katastarska općina: 321486, ŽAKANJE

Broj ZK uložka: 1241

Broj zadnjeg dnevnika: Z-653/2008

Aktivne plombe:

## IZVADAK IZ ZEMLJIŠNE KNJIGE

## A

Posjedovnica  
PRVI ODJELJAK

Rbr.	Broj zemljišta (kat. čestice)	Oznaka zemljišta	Površina			Primjedba
			jutro	čhv	m2	
1.	1575	ŠUMA OLTAR U KANJI VRHU		1008	3625	
2.	1787	SJENOKOŠA MELJEV DOLAC		443	1593	
3.	1788	ORANICA DONJA NJIVA		257	924	
4.	1789	VOĆNJAK VRT		303	1090	
5.	1795	ŠUMA KLEMENOVKA		576	2072	
6.	1796	ORANICA KLEMENOVKA		1112	3999	
7.	1798	VINOGRAD KLJUČ		310	1115	
		UKUPNO:		4009	14418	

## B

## Vlastovnica

Rbr.	Sadržaj upisa	Primjedba
2.	Vlasnički dio: 1/1 REPUBLIKA HRVATSKA	

## C

## Teretovnica

Rbr.	Sadržaj upisa	Iznos	Primjedba
	Tereta nema!		

Potvrđuje se da ovaj izvadak odgovara stanju zemljišne knjige na datum 15.05.2018.



REPUBLIKA HRVATSKA

Općinski sud u Karlovcu  
ZEMLJIŠNOKNJIŽNI ODJEL OZALJ  
Stanje na dan: 15.05.2018. 00:55

Verificirani ZK uložak

Katastarska općina: 321486, ŽAKANJE

Broj ZK uložka: 37

Broj zadnjeg dnevnika: Z-750/2008

Aktivne plombe:

## IZVADAK IZ ZEMLJIŠNE KNJIGE

## A

Posjedovnica  
PRVI ODJELJAK

Rbr.	Broj zemljišta (kat. čestice)	Oznaka zemljišta	Površina			Primjedba
			jutro	čhv	m2	
1.	27	ORANICA KOD KUĆE U ŽAKANJU		301	1083	
2.	28	KUĆA UČIONA U ŽAKANJU		55	198	
3.	117	PAŠNJAK U ŽAKANJU	1	171	6370	
4.	489/64	PUT		573	2061	Pripis iz uložka 38
		UKUPNO:	1	1100	9712	

## B

## Vlastovnica

Rbr.	Sadržaj upisa	Primjedba
2.	Vlasnički dio: 1/1 REPUBLIKA HRVATSKA	

## C

## Teretovnica

Rbr.	Sadržaj upisa	Iznos	Primjedba
	Tereta nema!		

Potvrđuje se da ovaj izvadak odgovara stanju zemljišne knjige na datum 15.05.2018.



REPUBLIKA HRVATSKA

Općinski sud u Karlovcu  
ZEMLJIŠNOKNJIŽNI ODJEL OZALJ  
Stanje na dan: 15.05.2018. 00:55

Verificirani ZK uložak

Katastarska općina: 321486, ŽAKANJE

Broj ZK uložka: 1069

Broj zadnjeg dnevnika: RZ-39/2011

Aktivne plombe:

## IZVADAK IZ ZEMLJIŠNE KNJIGE

A

Posjedovnica  
PRVI ODJELJAK

Rbr.	Broj zemljišta (kat. čestice)	Oznaka zemljišta	Površina			Primjedba
			jutro	čhv	m2	
1.	116	PAŠNJAK POD PUTOM U ŽAKANJU	1	107	6139	
2.	191	PAŠNJAK POD VRTOM POD DVOROM	1	807	8657	
3.	192	PAŠNJAK POD VRTOM POD DVOROM		884	3179	
4.	526/20	VINOGRAD REBAR U REBRU		775	2787	
5.	526/22	VINOGRAD REBAR U REBRU		735	2644	
6.	558	ORANICA PERUNKOVKA U REBRU		606	2180	
7.	769	VINOGRAD GRABRIK U GRABRIKU		262	942	
8.	770	ORANICA GRABRIK U GRABRIKU		178	640	
9.	771	ORANICA GRABRIK U GRABRIKU		54	194	
10.	772	VINOGRAD GRABRIK U GRABRIKU		118	424	
11.	774	ORANICA GRABRIK U GRABRIKU		81	291	
12.	775	ORANICA GRABRIK U GRABRIKU		114	410	
13.	776	VINOGRAD GRABRIK U GRABRIKU		265	953	
14.	778	ORANICA GRABRIK U GRABRIKU		778	2798	
15.	779	ORANICA GRABRIK U GRABRIKU		93	334	
16.	781	VINOGRAD GRABRIK U GRABRIKU		229	824	
17.	782	ORANICA GRABRIK U GRABRIKU		98	352	
18.	783	ORANICA GRABRIK U GRABRIKU		51	183	
19.	785	VINOGRAD GRABRIK U GRABRIKU		185	665	
20.	786	ORANICA GRABRIK U GRABRIKU		57	205	
21.	982/5	ŠUMA LIPOVICA		289	1039	
22.	996	ŠUMA PUŠĆA U LIPOVICI		1438	5172	
23.	1046	ŠUMA KRČI U SREDNJOJ LOZI		1027	3694	
24.	1382/1U	ŠUMA MOČVARKA U PEĆINAH		1400	5035	
25.	1389	SJENOKOŠA BREZOVAC U HRTAČI	1	285	6780	
26.	1472/6	ŠUMA BREZNIK		1064	3827	
27.	1485	ORANICA BREZNIK U BERZNIKU		100	360	

**A**  
**Posjedovnica**  
**PRVI ODJELJAK**

Rbr.	Broj zemljišta (kat. čestice)	Oznaka zemljišta	Površina			Primjedba
			jutro	čhv	m2	
28.	1486	VINOGRAD BREZNIK U BREZNIKU		251	903	
29.	1487	ŠUMA BREZNIK U BREZNIKU		658	2367	
30.	1488	VINOGRAD BREZNIK U BREZNIKU		310	1115	
31.	1489	ORANICA BREZNIK U BREZNIKU		170	611	
32.	1490	ŠUMA BREZNIK U BREZNIKU		93	334	
33.	1491	ŠUMA BREZNIK U BREZNIKU		87	313	
34.	1492	ORANICA BREZNIK U BREZNIKU		50	180	
35.	1493	VINOGRAD BREZNIK U BREZNIKU		341	1226	
36.	1494	ŠUMA BREZNIK U BREZNIKU		541	1946	
37.	1495	ŠUMA BREZNIK U BREZNIKU		377	1356	
38.	1496	VINOGRAD BREZNIK U BERZNIKU		250	899	
39.	1497	ORANICA BREZNIK U BREZNIKU		40	144	
40.	1498	PAŠNJAK BREZNIK U BREZNIKU		50	180	
41.	1499	ŠUMA BREZNIK U BREZNIKU		113	406	
42.	1500	ŠUMA BREZNIK U BREZNIKU		209	752	
43.	1501	ORANICA BREZNIK U BREZNIKU		104	374	
44.	1502	VINOGRAD BREZNIK U BREZNIKU		355	1277	
45.	1503	ŠUMA BREZNIK U BREZNIKU		596	2144	
46.	1504	ŠUMA BREZNIK U BREZNIKU		683	2457	
47.	1505	VINOGRAD BREZNIK U BREZNIKU		375	1349	
48.	1506	ŠUMA BREZNIK U BREZNIKU		385	1385	
49.	1507	ŠUMA BREZNIK U BREZNIKU		186	669	
50.	1508	VINOGRAD BREZNIK U BREZNIKU		166	597	
51.	1509	ŠUMA BREZNIK U BREZNIKU		289	1039	
52.	1510	ŠUMA BREZNIK U BREZNIKU		392	1410	
53.	1511	VINOGRAD BREZNIK U BREZNIKU		208	748	
54.	1512	ŠUMA BREZNIK U BREZNIKU		271	975	
55.	1513	ŠUMA BREZNIK U BREZNIKU		533	1917	
56.	1514	VINOGRAD BREZNIK U BREZNIKU		371	1334	
57.	1515	ŠUMA BREZNIK U BREZNIKU		696	2503	
58.	1517	VINOGRAD BREZNIK U BREZNIKU		212	762	
59.	1519	ŠUMA BREZNIK U BREZNIKU		1269	4564	
60.	1520	VINOGRAD BREZNIK U BREZNIKU		516	1856	
61.	1521	ŠUMA BREZNIK U BREZNIKU		947	3406	
62.	1536	PAŠNJAK MAČVANKA U PEĆINI		398	1431	

**A**  
**Posjedovnica**  
**PRVI ODJELJAK**

Rbr.	Broj zemljišta (kat. čestice)	Oznaka zemljišta	Površina			Primjedba
			jutro	čhv	m2	
63.	1537/1	PAŠNJAK MAČVANKA U PEĆINI		332	1194	
64.	1538/1	PAŠNJAK MOČVARKA U PEĆINAH		470	1690	
65.	1538/2	ORANICA MOČVARKA U PEĆINAH		1412	5078	
66.	1538/3	ŠUMA MOČVARKA U PEĆINAH		958	3446	
67.	1556	PAŠNJAK VETRNICI U PEĆINI		480	1726	
		UKUPNO:	3	28224	118771	

**B**  
**Vlastovnica**

Rbr.	Sadržaj upisa	Primjedba
1.	Vlasnički dio: 1/1 SCHULZ DRAGOJLA, ROĐ. PL. TOMAŠIĆ	

**C**  
**Teretovnica**

Rbr.	Sadržaj upisa	Iznos	Primjedba
	Tereta nema!		

Potvrđuje se da ovaj izvadak odgovara stanju zemljišne knjige na datum 15.05.2018.



REPUBLIKA HRVATSKA  
DRŽAVNA GEODETSKA UPRAVA  
PODRUČNI URED ZA KATASTAR KARLOVAC  
ODJEL ZA KATASTAR NEKRETNINA OZALJ

Stanje na dan: 13.05.2018. 22:45

**PRIJEPIS POSJEDOVNOG LISTA**

Katastarska općina: BUBNJARCI (Mbr. 321133)

Posjedovni list: 815

Udio	Prezime i ime odnosno tvrtka ili naziv, prebivalište odnosno sjedište upisane osobe	OIB
1/1	REPUBLIKA HRVATSKA, NEPOZNATA ADRESA (VLASNIK)	52634238587

**Podaci o katastarskim česticama**

Zgr	Dio	Broj katastarske čestice	Adresa katastarske čestice/Način uporabe katastarske čestice/Način uporabe zgrade, naziv zgrade, kućni broj zgrade	Površina/m <sup>2</sup>	Broj D.L.	Posebni pravni režimi	Primjedba
		956	MEKOTE	1417			
			PAŠNJAK	1417			
		957/1	MEKOTE	662			
			LIVADA	662			
		957/2	MEKOTE	928			
			ORANICA	928			
Ukupna površina katastarskih čestica				3007			

NAPOMENA: Ovaj prijepis posjedovnog lista nije dokaz o vlasništvu na katastarskim česticama upisanim u posjedovnom listu.



REPUBLIKA HRVATSKA  
DRŽAVNA GEODETSKA UPRAVA  
PODRUČNI URED ZA KATASTAR KARLOVAC  
ODJEL ZA KATASTAR NEKRETNINA OZALJ

NESLUŽBENA KOPIJA

Stanje na dan: 13.05.2018. 22:45

PRIJEPIS POSJEDOVNOG LISTA

Katastarska općina: BUBNJARCI (Mbr. 321133)

Posjedovni list: 766

Udio	Prezime i ime odnosno tvrtka ili naziv, prebivalište odnosno sjedište upisane osobe	OIB
1/1	REPUBLIKA HRVATSKA, NEPOZNATA ADRESA (VLASNIK)	52634238587

Podaci o katastarskim česticama

Zgr	Dio	Broj katastarske čestice	Adresa katastarske čestice/Način uporabe katastarske čestice/Način uporabe zgrade, naziv zgrade, kućni broj zgrade	Površina/m <sup>2</sup>	Broj D.L.	Posebni pravni režimi	Primjedba
		169/1	PEĆINA	647			
			PAŠNJAK	647			
		169/2	PEĆINA	3424			
			PAŠNJAK	3424			
		182/1	ČRVENJAK	2130			
			PAŠNJAK	2130			
		182/2	ČVENJAK	155			
			PAŠNJAK	155			
		334/3	NERAJCI	432			
			PAŠNJAK	432			
		453	PRI SREDNJEM VR	241			
			PAŠNJAK	241			
		532/2	CEROVKA	2014			
			PAŠNJAK	2014			
		537	CEROVKA	32984			
			PAŠNJAK	32984			
		1861	LUKA	252			
			PAŠNJAK	252			
Ukupna površina katastarskih čestica				42279			

NAPOMENA: Ovaj prijepis posjedovnog lista nije dokaz o vlasništvu na katastarskim česticama upisanim u posjedovnom listu.



REPUBLIKA HRVATSKA  
DRŽAVNA GEODETSKA UPRAVA  
PODRUČNI URED ZA KATASTAR KARLOVAC  
ODJEL ZA KATASTAR NEKRETNINA OZALJ

NESLUŽBENA KOPIJA

Stanje na dan: 13.05.2018. 22:45

PRIJEPIS POSJEDOVNOG LISTA

Katastarska općina: JUROVO (Mbr. 321206)

Posjedovni list: 360

Udio	Prezime i ime odnosno tvrtka ili naziv, prebivalište odnosno sjedište upisane osobe	OIB
1/1	RH - POLJOPRIVREDNO ZEMLJIŠTE U VLASNIŠTVU DRŽAVE,	

Podaci o katastarskim česticama

Zgr	Dio	Broj katastarske čestice	Adresa katastarske čestice/Način uporabe katastarske čestice/Način uporabe zgrade, naziv zgrade, kućni broj zgrade	Površina/m <sup>2</sup>	Broj D.L.	Posebni pravni režimi	Primjedba
	D	1936/3	GMAJNA VOĆNJAK	992 992	3		
		1936/7	GMAJNA LIVADA	5355 5355	3		
		1936/8	GMAJNA LIVADA	5852 5852	3		
		1936/9	GMAJNA LIVADA	4855 4855	3		
	D	1936/10	GMAJNA VOĆNJAK	163 163	3		
		1936/11	GMAJNA LIVADA	5636 5636			
	D	1936/15	GMAJNA VOĆNJAK	1700 1700	3		
		2396	ŠIPRAČI ORANICA	1349 1349	1		
		2454	LIPNIK ORANICA	8592 8592	5		
		2573	KOBILJAK PAŠNJAK	370 370	5		
Ukupna površina katastarskih čestica				34864			

NAPOMENA: Ovaj prijepis posjedovnog lista nije dokaz o vlasništvu na katastarskim česticama upisanim u posjedovnom listu.



REPUBLIKA HRVATSKA  
DRŽAVNA GEODETSKA UPRAVA  
PODRUČNI URED ZA KATASTAR KARLOVAC  
ODJEL ZA KATASTAR NEKRETNINA OZALJ

NESLUŽBENA KOPIJA

Stanje na dan: 13.05.2018. 22:45

PRIJEPIS POSJEDOVNOG LISTA

Katastarska općina: JUROVO (Mbr. 321206)

Posjedovni list: 629

Udio	Prezime i ime odnosno tvrtka ili naziv, prebivalište odnosno sjedište upisane osobe	OIB
1/1	REPUBLIKA HRVATSKA, NEPOZNATA ADRESA (VLASNIK)	52634238587

Podaci o katastarskim česticama

Zgr	Dio	Broj katastarske čestice	Adresa katastarske čestice/Način uporabe katastarske čestice/Način uporabe zgrade, naziv zgrade, kućni broj zgrade	Površina/m <sup>2</sup>	Broj D.L.	Posebni pravni režimi	Primjedba
		756	POD RESOM	1043	1		
			ORANICA	1043			
Ukupna površina katastarskih čestica				1043			

NAPOMENA: Ovaj prijepis posjedovnog lista nije dokaz o vlasništvu na katastarskim česticama upisanim u posjedovnom listu.



REPUBLIKA HRVATSKA  
DRŽAVNA GEODETSKA UPRAVA  
PODRUČNI URED ZA KATASTAR KARLOVAC  
ODJEL ZA KATASTAR NEKRETNINA OZALJ

NESLUŽBENA KOPIJA

Stanje na dan: 13.05.2018. 22:45

PRIJEPIS POSJEDOVNOG LISTA

Katastarska općina: JUROVO (Mbr. 321206)

Posjedovni list: 573

Udio	Prezime i ime odnosno tvrtka ili naziv, prebivalište odnosno sjedište upisane osobe	OIB
1/1	REPUBLIKA HRVATSKA, NEPOZNATA ADRESA (VLASNIK)	52634238587

Podaci o katastarskim česticama

Zgr	Dio	Broj katastarske čestice	Adresa katastarske čestice/Način uporabe katastarske čestice/Način uporabe zgrade, naziv zgrade, kućni broj zgrade	Površina/m <sup>2</sup>	Broj D.L.	Posebni pravni režimi	Primjedba
		1936/6	GMAJNA	11509	3		
			PAŠNJAK	1509			
			VOČNJAK	10000			
Ukupna površina katastarskih čestica				11509			

NAPOMENA: Ovaj prijepis posjedovnog lista nije dokaz o vlasništvu na katastarskim česticama upisanim u posjedovnom listu.



REPUBLIKA HRVATSKA  
DRŽAVNA GEODETSKA UPRAVA  
PODRUČNI URED ZA KATASTAR KARLOVAC  
ODJEL ZA KATASTAR NEKRETNINA DUGA RESA

Stanje na dan: 13.05.2018. 22:45

**PRIJEPIS POSJEDOVNOG LISTA**

Katastarska općina: MRZLJAKI (Mbr. 307815)

Posjedovni list: 248

Udio	Prezime i ime odnosno tvrtka ili naziv, prebivalište odnosno sjedište upisane osobe	OIB
1/1	REPUBLIKA HRVATSKA, POLJOPRIVREDNO ZEM.U VL.DRŽAVE, NEPOZNATA ADRESA	

**Podaci o katastarskim česticama**

Zgr	Dio	Broj katastarske čestice	Adresa katastarske čestice/Način uporabe katastarske čestice/Način uporabe zgrade, naziv zgrade, kućni broj zgrade	Površina/m2	Broj D.L.	Posebni pravni režimi	Primjedba
		5/1	UMOL PAŠNJAK	5604 5604			
		107	STENA PAŠNJAK	26036 26036			
		144/18	STENA PAŠNJAK	1453 1453			
		300/11	TRATINA PAŠNJAK	4377 4377			
		300/21	TRATINA PAŠNJAK	899 899			
		301	TRATINA PAŠNJAK	719 719			
		618/2	ŽUNETKA PAŠNJAK	101 101			
		807	PUSTOŠ PAŠNJAK	647 647			
		1604	OBLOŽIĆ PAŠNJAK	1982 1982			
		1683	IZGON PAŠNJAK	802 802			
		1684	IZGON PAŠNJAK	205 205			
		1685	IZGON PAŠNJAK	360 360			
		1686	IZGON PAŠNJAK	187 187			

Zgr	Dio	Broj katastarske čestice	Adresa katastarske čestice/Način uporabe katastarske čestice/Način uporabe zgrade, naziv zgrade, kućni broj zgrade	Površina/m <sup>2</sup>	Broj D.L.	Posebni pravni režimi	Primjedba
		1694	NAD SLAPOM	266			
			PAŠNJAK	266			
		1695	NAD SLAPOM	967			
			PAŠNJAK	967			
		1696	NAD SLAPOM	978			
			PAŠNJAK	978			
		1697	NAD SLAPOM	20073			
			PAŠNJAK	20073			
		2213	IZGON	935			
			PAŠNJAK	935			
		2216	IZGON	180			
			PAŠNJAK	180			
		2217	IZGON	410			
			PAŠNJAK	410			
		2368	VRBEČKA	2241			
			PAŠNJAK	2241			
		2561	KAL	263			
			PAŠNJAK	263			
		2562	KAL	1601			
			PAŠNJAK	1601			
		2563	KAL	575			
			PAŠNJAK	575			
		2618	DRAGA	1493			
			PAŠNJAK	1493			
		2791/2	KNEJA	2140			
			PAŠNJAK	2140			
		3534	ŽLIBINA	40908			
			PAŠNJAK	40908			
		3549/7	PRIŠNICA	3866			
			PAŠNJAK	3866			
		3561	BOK	2964			
			PAŠNJAK	2964			
		3834	CERIK	162			
			PAŠNJAK	162			
		4150	PUSTOŠ	216			
			NEPLODNO	216			
		4151	CERIK	234			
			PAŠNJAK	234			
		4152	CERIK	2672			
			PAŠNJAK	2672			
		4153	CERIK	539			
			PAŠNJAK	539			
<b>Ukupna površina katastarskih čestica</b>				<b>127055</b>			

NAPOMENA: Ovaj prijepis posjedovnog lista nije dokaz o vlasništvu na katastarskim česticama upisanim u posjedovnom listu.



REPUBLIKA HRVATSKA  
DRŽAVNA GEODETSKA UPRAVA  
PODRUČNI URED ZA KATASTAR KARLOVAC  
ODJEL ZA KATASTAR NEKRETNINA DUGA RESA

Stanje na dan: 13.05.2018. 22:45

**PRIJEPIS POSJEDOVNOG LISTA**

Katastarska općina: MRZLJAKI (Mbr. 307815)

Posjedovni list: 248

Udio	Prezime i ime odnosno tvrtka ili naziv, prebivalište odnosno sjedište upisane osobe	OIB
1/1	REPUBLIKA HRVATSKA, POLJOPRIVREDNO ZEM.U VL.DRŽAVE, NEPOZNATA ADRESA	

**Podaci o katastarskim česticama**

Zgr	Dio	Broj katastarske čestice	Adresa katastarske čestice/Način uporabe katastarske čestice/Način uporabe zgrade, naziv zgrade, kućni broj zgrade	Površina/m <sup>2</sup>	Broj D.L.	Posebni pravni režimi	Primjedba
		5/1	UMOL PAŠNJAK	5604 5604			
		107	STENA PAŠNJAK	26036 26036			
		144/18	STENA PAŠNJAK	1453 1453			
		300/11	TRATINA PAŠNJAK	4377 4377			
		300/21	TRATINA PAŠNJAK	899 899			
		301	TRATINA PAŠNJAK	719 719			
		618/2	ŽUNETKA PAŠNJAK	101 101			
		807	PUSTOŠ PAŠNJAK	647 647			
		1604	OBLOŽIĆ PAŠNJAK	1982 1982			
		1683	IZGON PAŠNJAK	802 802			
		1684	IZGON PAŠNJAK	205 205			
		1685	IZGON PAŠNJAK	360 360			
		1686	IZGON PAŠNJAK	187 187			

Zgr	Dio	Broj katastarske čestice	Adresa katastarske čestice/Način uporabe katastarske čestice/Način uporabe zgrade, naziv zgrade, kućni broj zgrade	Površina/m <sup>2</sup>	Broj D.L.	Posebni pravni režimi	Primjedba
		1694	NAD SLAPOM	266			
			PAŠNJAK	266			
		1695	NAD SLAPOM	967			
			PAŠNJAK	967			
		1696	NAD SLAPOM	978			
			PAŠNJAK	978			
		1697	NAD SLAPOM	20073			
			PAŠNJAK	20073			
		2213	IZGON	935			
			PAŠNJAK	935			
		2216	IZGON	180			
			PAŠNJAK	180			
		2217	IZGON	410			
			PAŠNJAK	410			
		2368	VRBEČKA	2241			
			PAŠNJAK	2241			
		2561	KAL	263			
			PAŠNJAK	263			
		2562	KAL	1601			
			PAŠNJAK	1601			
		2563	KAL	575			
			PAŠNJAK	575			
		2618	DRAGA	1493			
			PAŠNJAK	1493			
		2791/2	KNEJA	2140			
			PAŠNJAK	2140			
		3534	ŽLIBINA	40908			
			PAŠNJAK	40908			
		3549/7	PRIŠNICA	3866			
			PAŠNJAK	3866			
		3561	BOK	2964			
			PAŠNJAK	2964			
		3834	CERIK	162			
			PAŠNJAK	162			
		4150	PUŠTOŠ	216			
			NEPLODNO	216			
		4151	CERIK	234			
			PAŠNJAK	234			
		4152	CERIK	2672			
			PAŠNJAK	2672			
		4153	CERIK	539			
			PAŠNJAK	539			

Ukupna površina katastarskih čestica **127055**

NAPOMENA: Ovaj prijepis posjedovnog lista nije dokaz o vlasništvu na katastarskim česticama upisanim u posjedovnom listu.



REPUBLIKA HRVATSKA  
DRŽAVNA GEODETSKA UPRAVA  
PODRUČNI URED ZA KATASTAR KARLOVAC  
ODJEL ZA KATASTAR NEKRETNINA OZALJ

NESLUŽBENA KOPIJA

Stanje na dan: 13.05.2018. 22:45

PRIJEPIS POSJEDOVNOG LISTA

Katastarska općina: PRAVUTINA (Mbr. 321320)

Posjedovni list: 473

Udio	Prezime i ime odnosno tvrtka ili naziv, prebivalište odnosno sjedište upisane osobe	OIB
1/1	REPUBLIKA HRVATSKA, NEPOZNATA ADRESA (VLASNIK)	52634238587

Podaci o katastarskim česticama

Zgr	Dio	Broj katastarske čestice	Adresa katastarske čestice/Način uporabe katastarske čestice/Način uporabe zgrade, naziv zgrade, kućni broj zgrade	Površina/m <sup>2</sup>	Broj D.L.	Posebni pravni režimi	Primjedba
		319/1	LAPTA PAŠNJAK	7506 7506	5		
		519	PRI MLAKI PAŠNJAK	507 507	3		
		1490	ČRET PAŠNJAK	8596 8596	4		
		1555	TRATINE PAŠNJAK	9452 9452	4		
		2448/2	MULJEVAC PAŠNJAK	8200 8200	6		
		2454/1	TRATINE PAŠNJAK	5568 5568	6		
		2476/5	PRI MULJEVCU PAŠNJAK LIVADA	8247 1054 7193	4		
Ukupna površina katastarskih čestica				48076			

NAPOMENA: Ovaj prijepis posjedovnog lista nije dokaz o vlasništvu na katastarskim česticama upisanim u posjedovnom listu.



REPUBLIKA HRVATSKA  
DRŽAVNA GEODETSKA UPRAVA  
PODRUČNI URED ZA KATASTAR KARLOVAC  
ODJEL ZA KATASTAR NEKRETNINA OZALJ

NESLUŽBENA KOPIJA

Stanje na dan: 13.05.2018. 22:45

PRIJEPIS POSJEDOVNOG LISTA

Katastarska općina: PRAVUTINA (Mbr. 321320)

Posjedovni list: 423

Udio	Prezime i ime odnosno tvrtka ili naziv, prebivalište odnosno sjedište upisane osobe	OIB
1/1	RH - POLJOPRIVREDNO ZEMLJIŠTE U VLASNIŠTVU DRŽAVE,	

Podaci o katastarskim česticama

Zgr	Dio	Broj katastarske čestice	Adresa katastarske čestice/Način uporabe katastarske čestice/Način uporabe zgrade, naziv zgrade, kućni broj zgrade	Površina/m <sup>2</sup>	Broj D.L.	Posebni pravni režimi	Primjedba
		409/40	LUKA	5600	3		
			LIVADA	5600			
		409/41	LUKA	5463	3		
			LIVADA	5463			
		517	PRI MLAKI	1662	3		
			PAŠNJAK	1662			
		520	PRI MLAKI	550	3		
			PAŠNJAK	550			
		1077	POTOČIĆ	557	4		
			PAŠNJAK	557			
D		1491	ČRET	6844	4		
			PAŠNJAK	6844			
		1575/2	TRATINE	3363	4		
			PAŠNJAK	3363			
		1576	TRATINE	17541	4		
			PAŠNJAK	17541			
D		2055/1	BROD	2363	5		
			PAŠNJAK	2363			
		2438/30	GMAJNA	2683	6		
			PAŠNJAK	2683			
		2477	PRI MULJEVCU	14084	6		
			PAŠNJAK	14084			
		2478	PRI MULJEVCU	12164	6		
			PAŠNJAK	12164			
		2480	PRI MULJEVCU	7132	6		
			PAŠNJAK	7132			

Zgr	Dio	Broj katastarske čestice	Adresa katastarske čestice/Način uporabe katastarske čestice/Način uporabe zgrade, naziv zgrade, kućni broj zgrade	Površina/m <sup>2</sup>	Broj D.L.	Posebni pravni režimi	Primjedba
		2481	PRI MULJEVCU PAŠNJAK	8456 8456	6		
		2483	PRI MULJEVCU PAŠNJAK	17645 17645	6		
		2484	PRI MULJEVCU PAŠNJAK	9858 9858	6		
		2485	PRI MULJEVCU PAŠNJAK	21177 21177	6		
		2486/1	PRI MULJEVCU PAŠNJAK	346663 346663	6		
		2486/2	PRI MULJEVCU ORANICA	121088 121088	6		
		2486/3	PRI MULJEVCU PAŠNJAK	23019 23019	6		
		2486/4	PRI MULJEVCU PAŠNJAK	37391 37391	6		
		2486/5	PRI MULJEVCU LIVADA	12434 12434	6		
		2486/6	PRI MULJEVCU ORANICA	5755 5755	6		
		2486/7	PRI MULJEVCU LIVADA	813 813	6		
		2486/8	PRI MULJEVCU ORANICA	4456 4456	6		
		2487	PRI MULJEVCU PAŠNJAK	8143 8143	6		
		2488	PRI MULJEVCU PAŠNJAK	7700 7700	6		
		2489	PRI MULJEVCU PAŠNJAK	18969 18969	6		
		2490	PRI MULJEVCU PAŠNJAK	14117 14117	6		
		2491	PRI MULJEVCU PAŠNJAK	9571 9571	6		
		2493	PRI MULJEVCU PAŠNJAK	6740 6740	6		
<b>Ukupna površina katastarskih čestica</b>				<b>754001</b>			

NAPOMENA: Ovaj prijepis posjedovnog lista nije dokaz o vlasništvu na katastarskim česticama upisanim u posjedovnom listu.



REPUBLIKA HRVATSKA  
DRŽAVNA GEODETSKA UPRAVA  
PODRUČNI URED ZA KATASTAR KARLOVAC  
ODJEL ZA KATASTAR NEKRETNINA OZALJ

NESLUŽBENA KOPIJA

Stanje na dan: 13.05.2018. 22:45

PRIJEPIS POSJEDOVNOG LISTA

Katastarska općina: PRAVUTINA (Mbr. 321320)

Posjedovni list: 306

Udio	Prezime i ime odnosno tvrtka ili naziv, prebivalište odnosno sjedište upisane osobe	OIB
1/1	OPĆENARODNA IMOVINA , ŽAKANJE 58, ŽAKANJE	

Podaci o katastarskim česticama

Zgr	Dio	Broj katastarske čestice	Adresa katastarske čestice/Način uporabe katastarske čestice/Način uporabe zgrade, naziv zgrade, kućni broj zgrade	Površina/m <sup>2</sup>	Broj D.L.	Posebni pravni režimi	Primjedba
		1081	U ZALUKI	266	4		
			PAŠNJAK	266			
		1116/1	BREZJE U ZALUKI	780	4		
			PAŠNJAK	780			
		1148	BREĐE	529	4		
			PAŠNJAK	529			
		1149/1	BREĐE	1529	4		
			PAŠNJAK	1529			
		1629	ŽUTA ZEMLJA	1234	6		
			NEPLODNO	1234			
		1708/1	LANIŠĆE	14457	4		
			PAŠNJAK	14457			
		1708/4	LANIŠĆE	760	4		
			PAŠNJAK	760			
		1708/5	LANIŠĆE	2194	4		
			PAŠNJAK	2194			
D		2055/1	BROD	2859	5		
			PAŠNJAK	2859			
		2066	LUČICE	108	5		
			PAŠNJAK	108			
		2451	MULJEVAC	108	6		
			NEPLODNO	108			
Ukupna površina katastarskih čestica				24824			

NAPOMENA: Ovaj prijepis posjedovnog lista nije dokaz o vlasništvu na katastarskim česticama upisanim u posjedovnom listu.



REPUBLIKA HRVATSKA  
DRŽAVNA GEODETSKA UPRAVA  
PODRUČNI URED ZA KATASTAR KARLOVAC  
ODJEL ZA KATASTAR NEKRETNINA OZALJ

Stanje na dan: 13.05.2018. 22:45

**PRIJEPIS POSJEDOVNOG LISTA**

Katastarska općina: PRAVUTINA (Mbr. 321320)

Posjedovni list: 587

Udio	Prezime i ime odnosno tvrtka ili naziv, prebivalište odnosno sjedište upisane osobe	OIB
1/1	REPUBLIKA HRVATSKA, NEPOZNATA ADRESA (VLASNIK)	52634238587

**Podaci o katastarskim česticama**

Zgr	Dio	Broj katastarske čestice	Adresa katastarske čestice/Način uporabe katastarske čestice/Način uporabe zgrade, naziv zgrade, kućni broj zgrade	Površina/m2	Broj D.L.	Posebni pravni režimi	Primjedba
		1339	LUKE	1478	2		
			LIVADA	1478			
		1345/7	PUT	1331	2		
			NEPLODNO	1331			
		1345/8	PUT	583	2		
			LIVADA	583			
		1462/2	PUT	151	4		
			NEPLODNO	151			
		1463/2	LUKA	518	4		
			LIVADA	518			
Ukupna površina katastarskih čestica				4061			

NAPOMENA: Ovaj prijepis posjedovnog lista nije dokaz o vlasništvu na katastarskim česticama upisanim u posjedovnom listu.



REPUBLIKA HRVATSKA  
DRŽAVNA GEODETSKA UPRAVA  
PODRUČNI URED ZA KATASTAR KARLOVAC  
ODJEL ZA KATASTAR NEKRETNINA OZALJ

Stanje na dan: 13.05.2018. 22:45

PRIJEPIS POSJEDOVNOG LISTA

Katastarska općina: SRAČAK (Mbr. 321362)

Posjedovni list: 503

Udio	Prezime i ime odnosno tvrtka ili naziv, prebivalište odnosno sjedište upisane osobe	OIB
1/1	REPUBLIKA HRVATSKA, NEPOZNATA ADRESA (VLASNIK)	52634238587

Podaci o katastarskim česticama

Zgr	Dio	Broj katastarske čestice	Adresa katastarske čestice/Način uporabe katastarske čestice/Način uporabe zgrade, naziv zgrade, kućni broj zgrade	Površina/m2	Broj D.L.	Posebni pravni režimi	Primjedba
		1578	BISAGA	47	4		
			VINOGRAD	47			
		1693	LOKVA	1485	4		
			NEPLODNO	1485			
		1916	POD STRMAC	162	4		
			PAŠNJAK	162			
Ukupna površina katastarskih čestica				1694			

NAPOMENA: Ovaj prijepis posjedovnog lista nije dokaz o vlasništvu na katastarskim česticama upisanim u posjedovnom listu.



REPUBLIKA HRVATSKA  
DRŽAVNA GEODETSKA UPRAVA  
PODRUČNI URED ZA KATASTAR KARLOVAC  
ODJEL ZA KATASTAR NEKRETNINA OZALJ

NESLUŽBENA KOPIJA

Stanje na dan: 13.05.2018. 22:45

PRIJEPIS POSJEDOVNOG LISTA

Katastarska općina: SRAČAK (Mbr. 321362)

Posjedovni list: 519

Udio	Prezime i ime odnosno tvrtka ili naziv, prebivalište odnosno sjedište upisane osobe	OIB
1/1	REPUBLIKA HRVATSKA, NEPOZNATA ADRESA (VLASNIK)	52634238587

Podaci o katastarskim česticama

Zgr	Dio	Broj katastarske čestice	Adresa katastarske čestice/Način uporabe katastarske čestice/Način uporabe zgrade, naziv zgrade, kućni broj zgrade	Površina/m <sup>2</sup>	Broj D.L.	Posebni pravni režimi	Primjedba
		637	POTOČIĆ	759	2		
			NEPLODNO	759			
		1817	DUGAVA	460	4		
			ORANICA	381			
			LIVADA	79			
		1818	POLJE	3406	4		
			ORANICA	3406			
		1896	POLJE	2334	4		
			ORANICA	2334			
		1897	POLJE	4172	4		
			ORANICA	4172			
		1900	POLJE	1255	4		
			ORANICA	1255			
		1901	POLJE	2492	4		
			LIVADA	2492			
		1902	POLJE	1291	4		
			LIVADA	1291			
		1950/7	NAPLAV	3026	4		
			ORANICA	3026			
		2164/148	DRAŠKA	2226	4		
			ŠUMA	2226			
<b>Ukupna površina katastarskih čestica</b>				<b>21421</b>			

NAPOMENA: Ovaj prijepis posjedovnog lista nije dokaz o vlasništvu na katastarskim česticama upisanim u posjedovnom listu.



REPUBLIKA HRVATSKA  
DRŽAVNA GEODETSKA UPRAVA  
PODRUČNI URED ZA KATASTAR KARLOVAC  
ODJEL ZA KATASTAR NEKRETNINA OZALJ

NESLUŽBENA KOPIJA

Stanje na dan: 13.05.2018. 22:45

PRIJEPIS POSJEDOVNOG LISTA

Katastarska općina: SRAČAK (Mbr. 321362)

Posjedovni list: 477

Udio	Prezime i ime odnosno tvrtka ili naziv, prebivalište odnosno sjedište upisane osobe	OIB
1/1	REPUBLIKA HRVATSKA, NEPOZNATA ADRESA (VLASNIK)	52634238587

Podaci o katastarskim česticama

Zgr	Dio	Broj katastarske čestice	Adresa katastarske čestice/Način uporabe katastarske čestice/Način uporabe zgrade, naziv zgrade, kućni broj zgrade	Površina/m <sup>2</sup>	Broj D.L.	Posebni pravni režimi	Primjedba
		732/6	SELIŠĆE	1007	1		
			NEPLODNO	1007			
		733/9	SELIŠĆE	1079	2		
			NEPLODNO	1079			
		735/9	SELIŠĆE	719	3		
			NEPLODNO	719			
		1951/4	PALETINA	5755	4		
			PAŠNJAK	5755			
		1951/11	PALETINA	5755	4		
			PAŠNJAK	5755			
		2159/11	TOPOLJE	899	4		
			NEPLODNO	899			
		2161/3	POD KLJUČAKE-BR	133	4		
			PAŠNJAK	133			
		2588	RTIČI	1244	6		
			ŠUMA	1244			
Ukupna površina katastarskih čestica				16591			

NAPOMENA: Ovaj prijepis posjedovnog lista nije dokaz o vlasništvu na katastarskim česticama upisanim u posjedovnom listu.



REPUBLIKA HRVATSKA  
DRŽAVNA GEODETSKA UPRAVA  
PODRUČNI URED ZA KATASTAR KARLOVAC  
ODJEL ZA KATASTAR NEKRETNINA OZALJ

NESLUŽBENA KOPIJA

Stanje na dan: 13.05.2018. 22:45

PRIJEPIS POSJEDOVNOG LISTA

Katastarska općina: SRAČAK (Mbr. 321362)

Posjedovni list: 419

Udio	Prezime i ime odnosno tvrtka ili naziv, prebivalište odnosno sjedište upisane osobe	OIB
1/1	REPUBLIKA HRVATSKA, NEPOZNATA ADRESA (VLASNIK)	52634238587

Podaci o katastarskim česticama

Zgr	Dio	Broj katastarske čestice	Adresa katastarske čestice/Način uporabe katastarske čestice/Način uporabe zgrade, naziv zgrade, kućni broj zgrade	Površina/m2	Broj D.L.	Posebni pravni režimi	Primjedba
		727/4	PRI MOSTU PAŠNJAK	863 863	1		
		2682	VULICE PAŠNJAK	187 187	6		
		2685	VULICE PAŠNJAK	748 748	4		
		2686	VULICE NEPLODNO	1169 1169	4		
		2809	UMOL PAŠNJAK	1852 1852	6		
Ukupna površina katastarskih čestica				4819			

NAPOMENA: Ovaj prijepis posjedovnog lista nije dokaz o vlasništvu na katastarskim česticama upisanim u posjedovnom listu.



REPUBLIKA HRVATSKA  
DRŽAVNA GEODETSKA UPRAVA  
PODRUČNI URED ZA KATASTAR KARLOVAC  
ODJEL ZA KATASTAR NEKRETNINA OZALJ

Stanje na dan: 13.05.2018. 22:45

PRIJEPIS POSJEDOVNOG LISTA

Katastarska općina: SRAČAK (Mbr. 321362)

Posjedovni list: 488

Udio	Prezime i ime odnosno tvrtka ili naziv, prebivalište odnosno sjedište upisane osobe	OIB
1/1	REPUBLIKA HRVATSKA, NEPOZNATA ADRESA (VLASNIK)	52634238587

Podaci o katastarskim česticama

Zgr	Dio	Broj katastarske čestice	Adresa katastarske čestice/Način uporabe katastarske čestice/Način uporabe zgrade, naziv zgrade, kućni broj zgrade	Površina/m <sup>2</sup>	Broj D.L.	Posebni pravni režimi	Primjedba
		248	VRŠIČAK	180	2		
			ORANICA	180			
		249	DOLAC	226	2		
			ORANICA	226			
		544	GMAJNA	881	2		
			NEPLODNO	881			
		545	GMAJNA	230	2		
			PAŠNJAK	230			
		682	DRAGE	536	4		
			NEPLODNO	536			
		723	BOK	860	2		
			ORANICA	860			
		738/3	BREĐE	3611	3		
			NEPLODNO	3611			
		949	POTOČIĆ	396	2		
			NEPLODNO	396			
		963	GMAJNA	133	2		
			PAŠNJAK	133			
		968	DOLČIĆI	140	2		
			LIVADA	140			
		1022	DOLČIĆI	158	2		
			ORANICA	158			
		1023	DOLČIĆ	65	2		
			ORANICA	65			
		1024	DOLČIĆI	216	2		
			ORANICA	216			
Ukupna površina katastarskih čestica				7632			

NAPOMENA: Ovaj prijepis posjedovnog lista nije dokaz o vlasništvu na katastarskim česticama upisanim u posjedovnom listu.



REPUBLIKA HRVATSKA  
DRŽAVNA GEODETSKA UPRAVA  
PODRUČNI URED ZA KATASTAR KARLOVAC  
ODJEL ZA KATASTAR NEKRETNINA OZALJ

NESLUŽBENA KOPIJA

Stanje na dan: 13.05.2018. 22:45

PRIJEPIS POSJEDOVNOG LISTA

Katastarska općina: SRAČAK (Mbr. 321362)

Posjedovni list: 428

Udio	Prezime i ime odnosno tvrtka ili naziv, prebivalište odnosno sjedište upisane osobe	OIB
1/1	REPUBLIKA HRVATSKA, NEPOZNATA ADRESA (VLASNIK)	52634238587

Podaci o katastarskim česticama

Zgr	Dio	Broj katastarske čestice	Adresa katastarske čestice/Način uporabe katastarske čestice/Način uporabe zgrade, naziv zgrade, kućni broj zgrade	Površina/m2	Broj D.L.	Posebni pravni režimi	Primjedba
		724	MRCINIŠTE	982	2		
			PAŠNJAK	982			
		725	TRESVENK	1543	1		
			PAŠNJAK	1543			
		726	TRESVENK	432	1		
			PAŠNJAK	432			
		738/12	MLAKA	2158	3		
			PAŠNJAK	2158			
		932	GMANJA	1928	2		
			PAŠNJAK	1928			
		933	GMANJA	237	2		
			PAŠNJAK	237			
		934	GMANJA	324	2		
			PAŠNJAK	324			
		941	GMANJA	1381	2		
			PAŠNJAK	1381			
		942	GMANJA	158	2		
			ŠUMA	158			
		956	GMANJA	295	2		
			PAŠNJAK	295			
Ukupna površina katastarskih čestica				9438			

NAPOMENA: Ovaj prijepis posjedovnog lista nije dokaz o vlasništvu na katastarskim česticama upisanim u posjedovnom listu.



REPUBLIKA HRVATSKA  
DRŽAVNA GEODETSKA UPRAVA  
PODRUČNI URED ZA KATASTAR KARLOVAC  
ODJEL ZA KATASTAR NEKRETNINA OZALJ

NESLUŽBENA KOPIJA

Stanje na dan: 13.05.2018. 22:45

PRIJEPIS POSJEDOVNOG LISTA

Katastarska općina: SRAČAK (Mbr. 321362)

Posjedovni list: 444

Udio	Prezime i ime odnosno tvrtka ili naziv, prebivalište odnosno sjedište upisane osobe	OIB
1/1	REPUBLIKA HRVATSKA, NEPOZNATA ADRESA (VLASNIK)	52634238587

Podaci o katastarskim česticama

Zgr	Dio	Broj katastarske čestice	Adresa katastarske čestice/Način uporabe katastarske čestice/Način uporabe zgrade, naziv zgrade, kućni broj zgrade	Površina/m2	Broj D.L.	Posebni pravni režimi	Primjedba
		865	GMANJA	1313	4		
			PAŠNJAK	1313			
		866	GMANJA	342	4		
			PAŠNJAK	342			
		867	POLJE	342	4		
			ORANICA	342			
		1341/2	KRČI	2170	2		
			PAŠNJAK	144			
			LIVADA	745			
			ORANICA	1281			
Ukupna površina katastarskih čestica				4167			

NAPOMENA: Ovaj prijepis posjedovnog lista nije dokaz o vlasništvu na katastarskim česticama upisanim u posjedovnom listu.



REPUBLIKA HRVATSKA  
DRŽAVNA GEODETSKA UPRAVA  
PODRUČNI URED ZA KATASTAR KARLOVAC  
ODJEL ZA KATASTAR NEKRETNINA OZALJ

NESLUŽBENA KOPIJA

Stanje na dan: 13.05.2018. 22:45

PRIJEPIS POSJEDOVNOG LISTA

Katastarska općina: SRAČAK (Mbr. 321362)

Posjedovni list: 474

Udio	Prezime i ime odnosno tvrtka ili naziv, prebivalište odnosno sjedište upisane osobe	OIB
1/1	REPUBLIKA HRVATSKA, NEPOZNATA ADRESA (VLASNIK)	52634238587

Podaci o katastarskim česticama

Zgr	Dio	Broj katastarske čestice	Adresa katastarske čestice/Način uporabe katastarske čestice/Način uporabe zgrade, naziv zgrade, kućni broj zgrade	Površina/m2	Broj D.L.	Posebni pravni režimi	Primjedba
		973	SECKA	1029	2		
			ORANICA	1029			
		1013	PRI BREĐU	730	2		
			ORANICA	730			
Ukupna površina katastarskih čestica				1759			

NAPOMENA: Ovaj prijepis posjedovnog lista nije dokaz o vlasništvu na katastarskim česticama upisanim u posjedovnom listu.



REPUBLIKA HRVATSKA  
DRŽAVNA GEODETSKA UPRAVA  
PODRUČNI URED ZA KATASTAR KARLOVAC  
ODJEL ZA KATASTAR NEKRETNINA OZALJ

NESLUŽBENA KOPIJA

Stanje na dan: 13.05.2018. 22:45

PRIJEPIS POSJEDOVNOG LISTA

Katastarska općina: SRACAK (Mbr. 321362)

Posjedovni list: 253

Udio	Prezime i ime odnosno tvrtka ili naziv, prebivalište odnosno sjedište upisane osobe	OIB
1/1	OPĆENARODNA IMOVINA , ŽAKANJE 58, ŽAKANJE	

Podaci o katastarskim česticama

Zgr	Dio	Broj katastarske čestice	Adresa katastarske čestice/Način uporabe katastarske čestice/Način uporabe zgrade, naziv zgrade, kućni broj zgrade	Površina/m <sup>2</sup>	Broj D.L.	Posebni pravni režimi	Primjedba
		446	BRIG PAŠNJAK	2198 2198	2		
		1464/1	BREG PAŠNJAK	640 640	2		
		1465	BREG PAŠNJAK	216 216	2		
		1798/2	KLANAC PAŠNJAK	183 183			
		2017/1	BRIG NEPLODNO	201 201	4		
		2017/2	BRIG NEPLODNO	158 158	4		
		2017/3	BRIG NEPLODNO	108 108	4		
		2681/4	VODICE VULICE NEPLODNO	460 460	4		
D		2808/1	UMOL PAŠNJAK	4553 4553	4		
		2808/4	UMOL NEPLODNO	360 360	4		
Ukupna površina katastarskih čestica				9077			

NAPOMENA: Ovaj prijepis posjedovnog lista nije dokaz o vlasništvu na katastarskim česticama upisanim u posjedovnom listu.



REPUBLIKA HRVATSKA  
DRŽAVNA GEODETSKA UPRAVA  
PODRUČNI URED ZA KATASTAR KARLOVAC  
ODJEL ZA KATASTAR NEKRETNINA OZALJ

Stanje na dan: 13.05.2018. 22:45

**PRIJEPIS POSJEDOVNOG LISTA**

Katastarska općina: **ŽAKANJE** (Mbr. 321486)

Posjedovni list: 541

Udio	Prezime i ime odnosno tvrtka ili naziv, prebivalište odnosno sjedište upisane osobe	OIB
1/1	DRUŠTVENO VLASNIŠTVO, ŽAKANJE 58, ŽAKANJE	

**Podaci o katastarskim česticama**

Zgr	Dio	Broj katastarske čestice	Adresa katastarske čestice/Način uporabe katastarske čestice/Način uporabe zgrade, naziv zgrade, kućni broj zgrade	Površina/m2	Broj D.L.	Posebni pravni režimi	Primjedba
		115	KOD ZDENCA PAŠNJAK	1288 1288	3		
	D	191	POD DVOROM PAŠNJAK	1187 1187	3		
		192	POD DVOROM PAŠNJAK	3179 3179	3		
		193/4	REBAR PAŠNJAK	511 511	3		
		1337/1	JAVOR NEPLODNO	165 165	1		
		2070/3	PUT NEPLODNO	94 94	7		
		2140/2	DOMA NEPLODNO	198 198	7		
Ukupna površina katastarskih čestica				6622			

NAPOMENA: Ovaj prijepis posjedovnog lista nije dokaz o vlasništvu na katastarskim česticama upisanim u posjedovnom listu.



REPUBLIKA HRVATSKA  
DRŽAVNA GEODETSKA UPRAVA  
PODRUČNI URED ZA KATASTAR KARLOVAC  
ODJEL ZA KATASTAR NEKRETNINA OZALJ

NESLUŽBENA KOPIJA

Stanje na dan: 13.05.2018. 22:45

PRIJEPIS POSJEDOVNOG LISTA

Katastarska općina: ŽAKANJE (Mbr. 321486)

Posjedovni list: 863

Udio	Prezime i ime odnosno tvrtka ili naziv, prebivalište odnosno sjedište upisane osobe	OIB
1/1	REPUBLIKA HRVATSKA, NEPOZNATA ADRESA (VLASNIK)	52634238587

Podaci o katastarskim česticama

Zgr	Dio	Broj katastarske čestice	Adresa katastarske čestice/Način uporabe katastarske čestice/Način uporabe zgrade, naziv zgrade, kućni broj zgrade	Površina/m <sup>2</sup>	Broj D.L.	Posebni pravni režimi	Primjedba
		1575	OLTAR	3625	8		
			ŠUMA	3625			
		1787	MELEN DOLAC	1593	7		
			LIVADA	1593			
		1788	DONJA NJIVA	924			
			ORANICA	924			
		1789	VRT	1090	7		
			PAŠNJAK	1090			
		1795	JAZAVČINA	2072			
			ŠUMA	2072			
		1796	JAZAVČINA	3999			
			PAŠNJAK	3999			
		1798	KLJUČI	1115			
			PAŠNJAK	1115			
Ukupna površina katastarskih čestica				14418			

NAPOMENA: Ovaj prijepis posjedovnog lista nije dokaz o vlasništvu na katastarskim česticama upisanim u posjedovnom listu.



REPUBLIKA HRVATSKA  
DRŽAVNA GEODETSKA UPRAVA  
PODRUČNI URED ZA KATASTAR KARLOVAC  
ODJEL ZA KATASTAR NEKRETNINA OZALJ

NESLUŽBENA KOPIJA

Stanje na dan: 13.05.2018. 22:45

PRIJEPIS POSJEDOVNOG LISTA

Katastarska općina: ŽAKANJE (Mbr. 321486)

Posjedovni list: 783

Udio	Prezime i ime odnosno tvrtka ili naziv, prebivalište odnosno sjedište upisane osobe	OIB
1/1	REPUBLIKA HRVATSKA, NEPOZNATA ADRESA (VLASNIK)	52634238587

Podaci o katastarskim česticama

Zgr	Dio	Broj katastarske čestice	Adresa katastarske čestice/Način uporabe katastarske čestice/Način uporabe zgrade, naziv zgrade, kućni broj zgrade	Površina/m2	Broj D.L.	Posebni pravni režimi	Primjedba
		27	JARKI	446	3		
			VOĆNJAK	446			
		28/1	JARKI	619	3		
			NEPLODNO	619			
		28/2	JARKI	216	1		
			VOĆNJAK	216			
		117	KOD KUĆE	6370	3		
			PAŠNJAK	6370			
		489/64	JARKI	2061	1		
			NEPLODNO	2061			
Ukupna površina katastarskih čestica				9712			

NAPOMENA: Ovaj prijepis posjedovnog lista nije dokaz o vlasništvu na katastarskim česticama upisanim u posjedovnom listu.