



REPUBLIKA HRVATSKA
KARLOVAČKA ŽUPANIJA



OPĆINA ŽAKANJE
Jedinstveni upravni odjel

KLASA: 021-05/17-01/5
URBROJ: 2133/18-04/1-18-42
Žakanje, 15.01.2018.

Temeljem članka 102. Zakona o prostornom uređenju ("Narodne novine" broj 153/13 i 65/17.) (dalje:Zakon), Nositelj izrade – Jedinstveni upravni odjel Općine Žakanje i odgovorni voditelj u ime stručnog izrađivača – tvrtke APE d.o.o. Zagreb, u postupku izrade i donošenja Urbanističkog plana uređenja ugostiteljsko-turističke zone Jurovo (dalje: Plan), izradili su

IZVJEŠĆE O JAVNOJ RASPRAVI

1. Uvod

Odluku o izradi Urbanističkog plana uređenja ugostiteljsko-turističke zone Jurovo donijelo je 11. travnja 2017. godine na svojoj 26. sjednici Općinsko vijeće Općine Žakanje, a Odluka o izradi objavljena je u "Službenom glasniku Općine Žakanje" broj 03/17.

Načelnik Općine Žakanje donio je 20. studenog 2017.god. Zaključak o utvrđivanju prijedloga Plana za javnu raspravu (KLASA: 021-05/17-01/5, URBROJ: 2133/18-03-17-32).

Sukladno zaključku Općinskog Načelnika i temeljem članka 81. Zakona, Jedinstveni upravni odjel Općine Žakanje proveo je javnu raspravu o prijedlogu Plana.

2. Javna rasprava s javnim izlaganjem

Nositelj izrade objavio je poziv za javnu raspravu u „Večernjem listu“ dana 29. studenog 2017.god, na web stranicama Općine Žakanje (www.opcina-zakanje.hr) i Ministarstva graditeljstva i prostornog uređenja (www.mgipu.hr).

Posebna obavijest temeljem članka 97. Zakona – upućena je na adrese javnopravnih tijela određenih posebnim propisima i mjesnih odbora Općine. Popis pozvanih na javnu raspravu sastavni je dio Posebne obavijesti i nalazi se u prilogu ovog Izvješća.

U objavi je sukladno članku 96. st.4. Zakona navedeno:

- **mjesto, datum početka i trajanje javnog uvida:** javni uvid organiziran je u prostorijama Općine Žakanje, Žakanje 58, Žakanje, radnim danom u vremenu od 10.00 do 14.00 sati u razdoblju javne rasprave od 6. prosinca 2017. do 6. siječnja 2018. god.
- **mjesto i datum javnog izlaganja:** 11. prosinca 2017. godine s početkom u 12.00 sati u Vijećnici Općine Žakanje
- **rok za davanje pisanih očitovanja:** cijelo vrijeme tijekom javne rasprave, zaključno do 6. siječnja 2018. godine.

Tijekom javne rasprave prijedlog Plana izložen na javnom uvidu sadržavao je sukladno čl. 95. Zakona o prostornom uređenju, tekstualni i grafički dio te obrazloženje plana i sažetak za javnost.

U tijeku javne rasprave održano je Javno izlaganje. Izlaganje je vodio nositelj izrade plana, a obrazloženje prijedloga Plana, iznijela je Vlatka Žunec, mag.ing.arh.

O javnom izlaganju vođen je zapisnik, a sudionici su davali usmene primjedbe i sugestije za izradu Nacrta konačnog prijedloga plana. Na usmene primjedbe je odgovoreno na samom javnom izlaganju.

Zapisnik s javnog izlaganja sastavni je dio Izvješća.

3. Popis sudionika u javnoj raspravi koji su pozvani posebnom obavijesti o javnoj raspravi

1. MINISTARSTVO GRADITELJSTVA I PROSTORNOG UREĐENJA, Ulica Republike Austrije 20, Zagreb,
2. MINISTARSTVO ZAŠTITE OKOLIŠA I ENERGETIKE, Uprava za zaštitu prirode, Radnička cesta 80, 10000 Zagreb
3. MINISTARSTVO KULTURE, Uprava za zaštitu kulturne baštine, Konzervatorski odjel u Karlovcu, V. Vranicanija 6, 47000 Karlovac
4. MINISTARSTVO POLJOPRIVREDE, Uprava za poljoprivredu, Ulica grada Vukovara 78, 10000 Zagreb
5. MINISTARSTVO POLJOPRIVREDE, Uprava šumarstva, lovstva i drvne industrije, Ul. grada Vukovara 78, 10000 Zagreb
6. MINISTARSTVO POLJOPRIVREDE, Uprava vodnoga gospodarstva, Ul. grada Vukovara 220, 10000 Zagreb
7. MINISTARSTVA OBRANE ZAGREB, Uprava za materijalne resurse, Sektor za nekretnine, graditeljstvo i zaštitu okoliša, Služba za graditeljstvo i zaštitu okoliša, Sarajevska cesta 7, 10000 Zagreb
8. MINISTARSTVA UNUTARNJIH POSLOVA, POLICIJSKA UPRAVA KARLOVAČKA, Odjel upravnih, inspekcijskih i poslova zaštite i spašavanja, Trg hrvatskih redarstvenika 6, 47000 Karlovac
9. ZAVOD ZA PROSTORNO UREĐENJE KARLOVAČKE ŽUPANIJE, Križanićeva 11, 47000 Karlovac
10. KARLOVAČKA ŽUPANIJA, Upravni odjel za graditeljstvo i okoliš, Odsjek za zaštitu prirode i okoliša, Križanićeva 11, 47000 Karlovac
11. KARLOVAČKA ŽUPANIJA, Javne ustanove za upravljanje zaštićenim prirodnim vrijednostima Karlovačke županije "Natura viva", Jurja Križanića 30, 47000 Karlovac
12. KARLOVAČKA ŽUPANIJA, Upravni odjel za gospodarstvo, Haulikova 14, 47000 Karlovac
13. KARLOVAČKA ŽUPANIJA, Upravni odjel za graditeljstvo, Ispostava Ozalj, Kurilovac 1, 47280 Ozalj
14. DRŽAVNA UPRAVA ZA ZAŠTITU I SPAŠAVANJE, Područni ured Karlovac, Dr. Vladka Mačeka 8, 47000 Karlovac
15. HRVATSKE CESTE d.o.o., Ispostava Karlovac, Banija bb, 47000 Karlovac
16. ŽUPANIJSKA UPRAVA ZA CESTE, Karlovac, Banija bb, 47000 Karlovac
17. HRVATSKE VODE d.o.o., Vodnogospodarski odjel za vodno područje sliva Save, Vodnogospodarska ispostava Kupa, Obala Frane Račkog 9, 47000 Karlovac
18. HEP D.P. „ELEKTRA KARLOVAC“, Pogon Ozalj, Kurilovac 14, 47280 Ozalj
19. HRVATSKE ŠUME, Uprava šuma Karlovac Put Davorina Trstenjaka 1, 47000 Karlovac

20. HRVATSKA AGENCIJA ZA ELEKTRONIČKE KOMUNIKACIJE, Ulica Roberta Frangeša Mihanovića 9, 10110 Zagreb,
21. KOMUNALNO OZALJ d.o.o. Kolodvorska cesta 29, 47280, Ozalj
22. Mjesni odbor Jurovo - Mišinci
23. Općinsko vijeće Općine Žakanje, svim vijećnicima

4. Očitovanja, primjedbe i prijedlozi

U roku do zaključivanja javne rasprave na prijedlog Plana dostavljena su **četiri (4) očitovanja** po posebnoj obavijesti. Nije zaprimljena ni jedna pisana primjedba na prijedlog Plana.

- **popis sudionika u javnoj raspravi čija su mišljenja, prijedlozi i primjedbe na prijedlog prostornog plana prihvaćeni ili nisu imali primjedbi na prijedlog plana u dostavljenom očitovanju**
 - Ministarstva obrane Zagreb, Uprava za materijalne resurse, Sektor za vojnu infrastrukturu, Služba za vojno graditeljstvo i energetska učinkovitost, Sarajevska cesta 7, 10000 Zagreb
 - Ministarstvo poljoprivrede, Planinska 2A, 10000 Zagreb
 - HEP d.o.o. „Elektra Karlovac“, Dr. Vladimira Mačeka 44, 47000 Karlovac
- **mišljenja, prijedlozi i primjedbe sudionika u javnoj raspravi koji su djelomično prihvaćeni**
 - Ministarstvo zaštite okoliša i energetike, Radnička cesta 80, 10000 Zagreb

Popis sudionika u javnoj raspravi sa sažetkom navedenih primjedbi te razlozima neprihvatanja odnosno djelomičnog prihvaćanja primjedbi sastavni su dio ovog izvješća.

5. Zaključak

Istekom roka za očitovanja okončan je postupak javne rasprave. U skladu s prihvaćenim primjedbama izrečenim tijekom javne rasprave stručni izrađivač pripremit će Nacrt konačnog prijedloga plana.

Prilozi koji su sastavni dio ovog izvješća su:

- Preslika objave javnog uvida iz tiska – Večernji list, 29. studenog 2017.
- Preslika objave javnog uvida s web stranice Općine Žakanje
- Preslika objave javnog uvida s web stranice Ministarstva graditeljstva i prostornog uređenja
- Posebna pisane obavijesti o javnoj raspravi s popisom pozvanih sudionika u javnoj raspravi
- Zapisnik o javnom izlaganju
- Očitovanje po posebnoj obavijesti
- Popis sudionika u javnoj raspravi sa sažetkom navedenih primjedbi te razlozima neprihvatanja odnosno djelomičnog prihvaćanja primjedbi

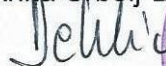
Odgovorni voditelj:

Mirela Ćordaš, dipl.ing.arch.



Pročelnica:

Anita Srbelj-Dehlić, dipl.pec.







REPUBLIKA HRVATSKA
KARLOVAČKA ŽUPANIJA



OPĆINA ŽAKANJE
Jedinstveni upravni odjel

KLASA: 021-05/17-01/5
URBROJ: 2133/18-03-17-33
Žakanje, 29. studenog 2017.

Temeljem članka 96. Zakona o prostornom uređenju („Narodne novine“ br. 153/13 i 65/17 te Zaključka Načelnika Općine Žakanje (Klasa:021-05/17-01/5, Ubroj: 2133/18-03-17-32 od 20. studenog 2017. godine) o utvrđivanju prijedloga Urbanističkog plana uređenja, objavljuje se

JAVNA RASPRAVA O PRIJEDLOGU Urbanističkog plana uređenja ugostiteljsko-turističke namjene Jurovo

1. Objavljuje se javna rasprava o Prijedlogu **Urbanističkog plana uređenja ugostiteljsko-turističke namjene Jurovo** u daljnjem tekstu: „Prijedlog UPU-a Jurovo“.
2. Javna rasprava će se održati u razdoblju

od 06. prosinca 2017. do 06. siječnja 2018. godine

Za vrijeme trajanja javne rasprave, Prijedlog UPU-a Jurovo bit će izložen na javni uvid u Vijećnici Općine Žakanje, Žakanje 58, svakog radnog dana od 10,00 do 14,00 sati.

Uvid u Prijedlog UPU-a Jurovo u vrijeme trajanja javnog uvida moguć je i na službenoj web stranici Općine Žakanje <http://www.opcina-zakanje.hr/>.

3. Javno izlaganje o Prijedlogu UPU-a Jurovo sa stručnim obrazloženjem izrađivača održat će se 11. prosinca 2017. (četvrtak) u 12,00 sati u Vijećnici Općine Žakanje, Žakanje 58.
4. Očitovanja, primjedbe i prijedlozi na Prijedlog UPU-a Jurovo mogu se davati cijelo vrijeme tijekom javne rasprave, zaključno **do 06. siječnja 2018. godine**
5. Način sudjelovanja sudionika u javnoj raspravi, u skladu s člankom 100. i 101. Zakona o prostornom uređenju je slijedeći:
 - građani i udruge sudjeluju u javnoj raspravi na način da imaju pravo pristupa na javni uvid u prijedlog plana, mogu upisati primjedbe i prijedloge u knjigu primjedbi koja se nalazi uz prijedlog plana izložen na javnom uvidu, postavljaju pitanja tijekom javnog izlaganja o predloženim rješenjima, daju primjedbe u zapisnik na javnom izlaganju ili upućuju nositelju izrade plana pisane primjedbe i prijedloge u roku određenom u ovoj objavi.
 - Javnopravno tijelo koje je dalo, odnosno trebalo dati zahtjeve za izradu Plana u javnoj raspravi sudjeluje davanjem mišljenja o prihvaćanju tih zahtjeva, odnosno mišljenja o primjeni posebnog propisa i/ili dokumenta koji je od utjecaja na Plan. U navedenom mišljenju ne mogu se postavljati novi ili drugačiji uvjeti od onih koji su dani u zahtjevima za izradu Plana.

Svi prijedlozi i primjedbe moraju biti čitko napisani i potpisani imenom i prezimenom, s adresom podnositelja, te s navedenom oznakom katastarske čestice i u roku dostavljeni na adresu Jedinstvenog upravnog odjela Općine Žakanje, Žakanje 58- u protivnom se neće uzeti u obzir u pripremi izvješća o javnoj raspravi.

PROČELNICA: Anita Srbelj-Dehlić, dipl. oec.



Javna rasprava o prijedlogu Urbanističkog plana uređenja ugostiteljsko turističke zone Jurovo

05.12.2017

U postupku izrade i donošenja Urbanističkog plana uređenja ugostiteljsko- turističke zone Jurovo dana 06. prosinca započinje postupak Javne rasprave, te traje do 06. siječnja 2018. godine.

Javni uvid u Prijedlog UPU Jurovo za vrijeme trajanja javne rasprave, za sve zainteresirane osobe, osiguran je u Vijećnici Općine Žakanje, Žakanje 58, svakog radnog dana od 10,00 do 14,00 sati te na službenoj web stranici Općine Žakanje.

Javno izlaganje o Prijedlogu UPU Jurovo održat će se dana 11. prosinca 2017. godine u Vijećnici Općine Žakanje s početkom u 12,00 sati.

Pisana očitovanja (primjedbe, prijedlozi, mišljenja) na prijedlog UPU Jurovo mogu se za vrijeme trajanja javne rasprave u pisanom obliku predati u pisarnici Općine Žakanje ili dostaviti poštom na adresu Žakanje 58, 47276 Žakanje, ili dati usmeno na zapisnik za vrijeme javnog izlaganja.

Prijedlozi i primjedbe koji nisu dostavljeni u roku i nisu čitko napisani i potpisani imenom i prezimenom uz adresu podnositelja neće se uzeti u obzir u pripremi izvješća o javnoj raspravi.

Zaključak o utvrđivanju prijedloga UPU Jurovo

[1_Korištenje i namjena površina_UPU Jurovo_PP](#)

[2A_Promet_UPU Jurovo_PP](#)

[2B_EK i energetski sustav_UPU Jurovo_PP](#)

[2C_Vodnogospodarski sustav_UPU Jurovo_PP](#)

[3_Uvjeti korištenja_UPU Jurovo_PP](#)

[4A_Oblici korištenja_UPU Jurovo_PP](#)

[4B_Nacin gradnje_UPU Jurovo_PP](#)

[TEKST_UPU Jurovo_PP](#)

PRESLIKA OBJAVE JAVNOG UVIDA S WEB STRANICE MINISTARSTVA GRADITELJSTVA I PROSTORNOG UREĐENJA

30. 11. 2017.

Dobrodošli u Ministarstvo graditeljstva i prostornoga uređenja

Republika Hrvatska

MINISTARSTVO GRADITELJSTVA I PROSTORNOGA UREĐENJA

TRA

ENGLISH

NASLOVNICA

NOVOSTI I NAJAVE

O NAMA

GRADITELJSTVO

PROSTORNO UREĐENJE

- ▶ **Prostorni planovi**
 - ▶ **Informacije o planovima u izradi**
Izvjешća o javnim raspravama
 - ▶ Prostorni planovi uređenja gradova i općina
 - ▶ Prostorni planovi županija
 - ▶ Prostorni planovi nacionalnih parkova i parkova prirode
 - ▶ Radna zajednica Alpe-Jadran
 - ▶ Download instalacije Pravidnika za izradu prostornih planova
- ▶ Sufinanciranje izrade prostornih planova jedinica lokalne ili područne (regionalne) samouprave za 2017. godinu
- ▶ Propisi iz područja prostornog uređenja
- ▶ Strategija prostornog uređenja Republike Hrvatske
- ▶ Program prostornog uređenja Republike Hrvatske
- ▶ Strategija prostornog razvoja Republike Hrvatske
- ▶ Suglasnosti za obavljanje stručnih poslova prostornog uređenja
- ▶ Strane osobe koje obavljaju djelatnost prostornog uređenja i gradnje u Republici Hrvatskoj
- ▶ Preporuka za izradu jedinstvenog opisa zahvata u prostoru za centre za gospodarenje otpadom i eksploatacijska polja čvrstih mineralnih sirovina
- ▶ Međunarodna suradnja
- ▶ Program URBACT
- ▶ Program ESPON
- ▶ UN HABITAT
- ▶ Događanja

ENERGETSKA UČINKOVITOST

EUROPSKI STRUKTURNI I INVESTICIJSKI FONDOVI

KOMUNALNO GOSPODARSTVO

STANOVANJE

PROCJENA VRIJEDNOSTI NEKRETNINA

GRAĐEVINSKA INSPEKCIJA

SANACIJA POPLAVLJENIH PODRUČJA

PROPISI

SAVJETOVANJE S JAVNOŠĆU

PUBLIKACIJE, PROGRAMI I STRATEGIJE

JAVNA NABAVA

PROSTORNO UREĐENJE ▶ Prostorni planovi ▶ Informacije o planovima u izradi ▶ Informacije o javnim raspravama ▶

Informacije o javnim raspravama

Temeljem odredbi Zakona o prostornom uređenju („Narodne novine“, broj 153/13.), nositelj izrade prostornih planova dužan je objaviti informaciju o javnoj raspravi o prijedlogu prostornog plana i na mrežnim stranicama Ministarstva graditeljstva i prostornoga uređenja.

Obavijest o javnoj raspravi mora sadržavati: mjesto, datum početka i trajanje javnog uvida u prijedlog prostornog plana, mjesto i datum jednog ili više javnih izlaganja, poziv zainteresiranim osobama za sudjelovanje u javnoj raspravi te rok u kojem se nositelju izrade dostavljaju pisana mišljenja, prijedlozi i primjedbe na prijedlog prostornog plana. Dostavlja se najmanje osam dana prije početka javne rasprave na adresu elektroničke pošte: web@mgipu.hr

Informacije o javnim raspravama:

- ▶ 29.11.2017. - Informacija o javnoj raspravi o prijedlozima Izmjena i dopuna Prostornog plana uređenja Grada Dubrovnika i Izmjena i dopuna Generalnog urbanističkog plana Grada Dubrovnika te Prijedlogu Odluke o stavljanju izvan snage Detaljnog plana uređenja Belvedere
- ▶ 29.11.2017. - Informacija o javnoj raspravi o prijedlogu Urbanističkog plana uređenja ugostiteljsko-turističke namjene Jurovo, Općina Žakanje
- ▶ 27.11.2017. - Informacija o javnoj raspravi o prijedlogu II. Izmjena i dopuna Detaljnog plana uređenja Poduzetničke zone Čiponjac, Grad Novalja
- ▶ 27.11.2017. - Informacija o ponovnoj javnoj raspravi o prijedlogu Izmjena i dopuna Urbanističkog plana uređenja Slobodne carinske zone Jankomir, Grad Zagreb
- ▶ 24.11.2017. - Informacija o javnoj raspravi o prijedlogu Urbanističkog plana uređenja Plava laguna - Galijot, Grad Poreč
- ▶ 23.11.2017. - Informacija o javnoj raspravi o prijedlogu III. Izmjena i dopuna Detaljnog plana uređenja 'Središta Klinča Sela'
- ▶ 22.11.2017. - Informacija o ponovnoj javnoj raspravi o prijedlogu Izmjena i dopuna Urbanističkog plana uređenja naselja Slano
- ▶ 22.11.2017. - Informacija o javnoj raspravi o prijedlogu IV. Izmjena i dopuna Prostornog plana uređenja Općine Sveti Martin na Muri
- ▶ 22.11.2017. - Informacija o javnoj raspravi o prijedlogu III. Izmjena i dopuna Urbanističkog plana uređenja Toplica Sveti Martin
- ▶ 21.11.2017. - Informacija o javnoj raspravi o prijedlogu II. Izmjena i dopuna Detaljnog plana uređenja zone stambene izgradnje veće gustoće 'Crvene kuće', Grad Zadar
- ▶ 20.11.2017. - Informacija o javnoj raspravi o prijedlogu Urbanističkog plana uređenja dijela luke Sali, Općina Sali
- ▶ 20.11.2017. - Informacija o javnoj raspravi o stavljanju izvan snage Detaljnog plana uređenja 'Stambena zona uz glavnu gradsku prometnicu' u Jastrebarskom
- ▶ 14.11.2017. - Informacija o javnoj raspravi o prijedlogu V. Izmjena i dopuna Prostornog plana uređenja Grada Zaboka
- ▶ 14.11.2017. - Informacija o provođenju postupka stavljanja izvan snage Urbanističkog plana uređenja gospodarske zone 'Zabok 6', Grad Zabok
- ▶ 14.11.2017. - Informacija o javnoj raspravi o prijedlogu II. Izmjena i dopuna Prostornog plana uređenja Općine Dvor
- ▶ 14.11.2017. - Informacija o javnoj raspravi o prijedlogu Izmjena i dopuna Urbanističkog plana uređenja Industrijske zone Kukuljanovo, Grad Bakar
- ▶ 13.11.2017. - Informacija o javnoj raspravi o prijedlogu Urbanističkog plana uređenja turističkog naselja Ošljak, Općina Marina
- ▶ 10.11.2017. - Informacija o javnoj raspravi o prijedlogu III. Izmjena i dopuna Prostornog plana uređenja Općine Ljubešćica
- ▶ 09.11.2017. - Informacija o javnoj raspravi o prijedlogu Urbanističkog plana uređenja turističkog naselja T2 - Dolica Draga, Općina Lokvičići
- ▶ 08.11.2017. - Informacija o javnoj raspravi o prijedlogu Urbanističkog plana uređenja Gospodarske zone u Novim Jankovcima
- ▶ 06.11.2017. - Informacija o javnoj raspravi o prijedlogu V. Izmjena i dopuna Prostornog plana uređenja Općine Gornji Knežinec
- ▶ 02.11.2017. - Informacija o javnoj raspravi o prijedlogu Urbanističkog plana uređenja dijela područja Krnjevo u Rijeci
- ▶ 02.11.2017. - Informacija o javnoj raspravi o prijedlogu Urbanističkog

ENGLISH

Priopćenja Kontakt
Prenosimo Linkovi

OGLASNA PLOČA

GRADITE LEGALNO

OPERATIVNI PROGRAM Konkurentnost i kohezija 2014. - 2020.

Energetska obnova zgrada javnog sektora i stambenih zgrada (višestambenih zgrada i obiteljskih kuća)

IPA 2012 Twinning light project

eDozvo

EOGLASNA ploča

IEC eEnergetskiCertifikat

RAČUNALNI PROGRAM ODREĐIVANJE ENERGIJSKOG SVOJSTVA ZGRADE

ENERGETSKA obnova zgrada

STRANE OSOBE djelatnost prostornog uređenja i gradnje

AGENCIJA za ozakonjenje nezakonito izgrađenih zgrada

OZAKONJENJE nezakonito izgrađenih zgrada

REGISTAR BROJANJE RIJEŠENIH ZAHTJEVA



REPUBLIKA HRVATSKA
KARLOVAČKA ŽUPANIJA



OPĆINA ŽAKANJE

Jedinstveni upravni odjel

KLASA: 021-05/17-01/5

URBROJ: 2133/18-03-17-33

Žakanje, 29. studenog 2017.

Temeljem članka 96. Zakona o prostornom uređenju („Narodne novine“ br. 153/13 i 65/17 te Zaključka Načelnika Općine Žakaje (Klasa:021-05/17-01/5, Ubroj: 2133/18-03-17-32 od 20. studenog 2017. godine) o utvrđivanju prijedloga Urbanističkog plana uređenja, objavljuje se

**JAVNA RASPRAVA
O PRIJEDLOGU**

Urbanističkog plana uređenja ugostiteljsko-turističke namjene Jurovo

1. Objavljuje se javna rasprava o Prijedlogu **Urbanističkog plana uređenja ugostiteljsko-turističke namjene Jurovo** u daljnjem tekstu: „Prijedlog UPU-a Jurovo“.

2. Javna rasprava će se održati u razdoblju

od 06. prosinca 2017. do 06. siječnja 2018. godine

Za vrijeme trajanja javne rasprave, Prijedlog UPU-a Jurovo bit će izložen na javni uvid u Vijećnici Općine Žakanje, Žakanje 58, svakog radnog dana od 10,00 do 14,00 sati.

Uvid u Prijedlog UPU-a Jurovo u vrijeme trajanja javnog uvida moguć je i na službenoj web stranici Općine Žakanje <http://www.opcina-zakanje.hr/>.

3. Javno izlaganje o Prijedlogu UPU-a Jurovo sa stručnim obrazloženjem izrađivača održat će se **11. prosinca 2017. (četvrtak) u 12,00 sati** u Vijećnici Općine Žakanje, Žakanje 58.

4. Očitovanja, primjedbe i prijedlozi na Prijedlog UPU-a Jurovo mogu se davati cijelo vrijeme tijekom javne rasprave, zaključno **do 06. siječnja 2018. godine**

5. Način sudjelovanja sudionika u javnoj raspravi, u skladu s člankom 100. i 101. Zakona o prostornom uređenju je slijedeći:

- građani i udruge sudjeluju u javnoj raspravi na način da imaju pravo pristupa na javni uvid u prijedlog plana, mogu upisati primjedbe i prijedloge u knjigu primjedbi koja se nalazi uz prijedlog plana izložen na javnom uvidu, postavljaju pitanja tijekom javnog izlaganja o predloženim rješenjima, daju primjedbe u zapisnik na javnom izlaganju ili upućuju nositelju izrade plana pisane primjedbe i prijedloge u roku određenom u ovoj objavi.
- Javnopravno tijelo koje je dalo, odnosno trebalo dati zahtjeve za izradu Plana u javnoj raspravi sudjeluje davanjem mišljenja o prihvaćanju tih zahtjeva, odnosno mišljenja o primjeni posebnog propisa i/ili dokumenta koji je od utjecaja na Plan. U navedenom mišljenju ne mogu se postavljati novi ili drugačiji uvjeti od onih koji su dani u zahtjevima za izradu Plana.

Svi prijedlozi i primjedbe moraju biti čitko napisani i potpisani imenom i prezimenom, s adresom podnositelja, te s navedenom oznakom katastarske čestice i u roku dostavljeni na adresu Jedinstvenog upravnog odjela Općine Žakanje, Žakanje 58. U protivnom se neće uzeti u obzir u pripremi izvješća o javnoj raspravi.



PROĆELNICA:

Anita Srbelj-Dehlić, dipl. oec.

POSEBNA PISANA OBAVIJEST O JAVNOJ RASPRAVI S POPISOM POZVANIH SUDIONIKA U JAVNOJ RASPRAVI



REPUBLIKA HRVATSKA
KARLOVAČKA ŽUPANIJA



OPĆINA ŽAKANJE

Jedinstveni upravni odjel

KLASA: 021-05/17-01/5
URBROJ: 2133/18-03-17-34
Žakanje, 22. studenog 2017.

Predmet: Prijedlogu Urbanističkog plana uređenja ugostiteljsko-turističke namjene Jurovo
posebna obavijest o javnoj raspravi, ostavlja se

U postupku izrade i donošenja Urbanističkog plana uređenja ugostiteljsko-turističke zone Jurovo (dalje: UPU Jurovo) sukladno članku 97. Zakona o prostornom uređenju (NN br. 153/13 i 65/2017) dostavljamo Vam posebnu obavijest o javnoj raspravi:

1. Javna rasprava i javni uvid u Prijedlog UPU Jurovo započinje 06. prosinca 2017. i završava 06. siječnja 2018. godine.
2. UPU Jurovo izrađuju se i donosi zbog ciljeva navedenih u Odluci o izradi Urbanističkog plana uređenja ugostiteljsko-turističke zone Jurovo („Službene glasnik Općine Žakanje“ broj 3/17).
3. Javni uvid u Prijedlog UPU Jurovo za vrijeme trajanja javne rasprave, za sve zainteresirane osobe, osiguran je u Vijećnici Općine Žakanje, Žakanje 58, svakog radnog dana od 10,00 do 14,00 sati te na službenoj web stranici Općine Žakanje <http://www.opcina-zakanje.hr/>.
4. Javno izlaganje o Prijedlogu UPU Jurovo održat će se dana 11.12.2017. godine u Vijećnici Općine Žakanje s početkom u 12,00 sati.
5. Pisana očitovanja (primjedbe, prijedlozi, mišljenja) na Prijedlog UPU Jurovo mogu se za vrijeme trajanja javne rasprave:
 - u pisanom obliku predati u pisarnici Općine Žakanje ili dostaviti poštom na adresu: Općina Žakanje, Žakanje 58, 47 276 Žakanje,
 - dati usmeno u zapisnik za vrijeme javnog izlaganja.
6. Prijedlozi i primjedbe koji nisu dostavljeni u roku i nisu čitko napisani i potpisani imenom i prezimenom uz adresu podnositelja neće se uzeti u obzir u pripremi Izvješća o javnoj raspravi.

Javnopravna tijela određena posebnim propisima koja su dala ili trebala dati zahtjeve za izradu prostornog plana u javnoj raspravi sudjeluju davanjem mišljenja o prihvaćanju tih zahtjeva, odnosno mišljenja o primjeni posebnog propisa i/ili dokumenta koji je od utjecaja na izradu UPU Jurovo.

PROČELNICA:

Anita Srbelj-Dehlić, dipl. oec.



Anita Srbelj-Dehlić

Dostaviti:

1. MINISTARSTVO GRADITELJSTVA I PROSTORNOG UREĐENJA, Ulica Republike Austrije 20, Zagreb,
2. MINISTARSTVO ZAŠTITE OKOLIŠA I ENERGETIKE, Uprava za zaštitu prirode, Radnička cesta 80, 10000 Zagreb
3. MINISTARSTVO KULTURE, Uprava za zaštitu kulturne baštine, Konzervatorski odjel u Karlovcu, V. Vranicanija 6, 47000 Karlovac
4. MINISTARSTVO POLJOPRIVREDE, Uprava za poljoprivredu, Ulica grada Vukovara 78, 10000 Zagreb
5. MINISTARSTVO POLJOPRIVREDE, Uprava šumarstva, lovstva i drvne industrije, Ul. grada Vukovara 78, 10000 Zagreb
6. MINISTARSTVO POLJOPRIVREDE, Uprava vodnoga gospodarstva, Ul. grada Vukovara 220, 10000 Zagreb
7. MINISTARSTVA OBRANE ZAGREB, Uprava za materijalne resurse, Sektor za nekretnine, graditeljstvo i zaštitu okoliša, Služba za graditeljstvo i zaštitu okoliša, Sarajevska cesta 7, 10000 Zagreb
8. MINISTARSTVA UNUTARNJIH POSLOVA, POLICIJSKA UPRAVA KARLOVAČKA, Odjel upravnih, inspekcijских i poslova zaštite i spašavanja, Trg hrvatskih redarstvenika 6, 47000 Karlovac
9. ZAVOD ZA PROSTORNO UREĐENJE KARLOVAČKE ŽUPANIJE, Jurja Haulika 1, 47 000 Karlovac
10. KARLOVAČKA ŽUPANIJA, Upravni odjel za graditeljstvo i okoliš, Odsjek za planske poslove i zaštitu okoliša, Križanićeva 11, 47000 Karlovac
11. KARLOVAČKA ŽUPANIJA, Javne ustanove za upravljanje zaštićenim prirodnim vrijednostima Karlovačke županije "Natura viva", Jurja Križanića 30, 47000 Karlovac
12. KARLOVAČKA ŽUPANIJA, Upravni odjel za gospodarstvo, Haulikova 14, 47000 Karlovac
13. KARLOVAČKA ŽUPANIJA, Upravni odjel za graditeljstvo, Odsjeka za prostorno uređenje i graditeljstvo, Ispostava Ozalj, Kurilovac 1, 47280 Ozalj
14. DRŽAVNA UPRAVA ZA ZAŠTITU I SPAŠAVANJE, Područni ured Karlovac, Dr. Vladka Mačeka 8, 47000 Karlovac
15. HRVATSKE CESTE d.o.o., Ispostava Karlovac, Banija bb, 47000 Karlovac
16. ŽUPANIJSKA UPRAVA ZA CESTE, Karlovac, Banija bb, 47000 Karlovac
17. HRVATSKE VODE d.o.o., Vodnogospodarski odjel za vodno područje sliva Save, Vodnogospodarska ispostava Kupa, Obala Frane Račkog 9, 47000 Karlovac
18. HEP D.P. „ELEKTRA KARLOVAC“, Pogon Ozalj, Kurilovac 14, 47280 Ozalj
19. HRVATSKE ŠUME, Uprava šuma Karlovac Put Davorina Trstenjaka 1, 47000 Karlovac
20. HRVATSKA AGENCIJA ZA ELEKTRONIČKE KOMUNIKACIJE, Ulica Roberta Frangeša Mihanovića 9, 10110 Zagreb,
21. KOMUNALNO OZALJ d.o.o. Kolodvorska cesta 29, 47280, Ozalj
22. Mjesni odbor Jurovo- Mišinci
23. Općinsko vijeće Općine Žakanje, svim vijećnicima
24. Općina Žakanje, ovdje
25. Evidencija
26. Arhiva

**ZAPISNIK S JAVNOG IZLAGANJA
O PRIJEDLOGU URBANISTIČKOG PLANA UREĐENJA UGOSTITELJSKO- TURISTIČKE ZONE JUROVO**

Mjesto održavanja: Vijećnica Općine Žakanje

Vrijeme održavanja: 11. prosinca 2017. godine s početkom u 12,00 sati

PRISUTNI:

Predstavnici naručitelja: Danijel Jurkaš, načelnik
Anita Srbelj-Dehlić, pročelnica

Predstavnici izrađivača: APE d.o.o. Mirela Čordaš, dipl.ing.arh.
Vlatka Žunec, mag.ing.arh.

Ostali prisutni: predstavnik HEP Elektra Karlovac Marin Del Toso,
predstavnice Javne ustanove „Natura viva“ Karlovac, Martina Petrak, Darka Spudić
investitor g.Zdravko Jurkaš

Načelnik Danijel Jurkaš pozdravlja nazočne, otvara javno izlaganje i uvodno upoznaje nazočne s predmetom javnog izlaganja.

Naručitelj izrade UPU Jurovo je Općina Žakanje, temeljem Odluke o izradi Urbanističkog plana uređenja ugostiteljsko-turističke zone Jurovo koja je usvojena na sjednici Općinskog vijeća Općine Žakanje održanoj 11. travnja 2017. godine.

Nositelj izrade je Jedinствeni upravni odjel Općine Žakanje.

Izrada plana povjerena je ovlaštenoj tvrtki APE d.o.o. Zagreb.

Prijedlog Urbanističkog plana uređenja ugostiteljsko-turističke zone Jurovo utvrdio je načelnik Zaključkom od 20. studenog 2017. godine, te je isti upućen na javnu raspravu.

Javna rasprava o Prijedlogu UPU Jurovo objavljena je u razdoblju od 06. prosinca 2017. do 06. siječnja 2018. godine, sa javnim izlaganjem i stručnim obrazloženjem izrađivača. Javna rasprava je objavljena u Večernjem listu, na oglasnoj ploči te na mrežnim stranicama MGIPU i Općine Žakanje, a posebna obavijest poslana je sukladno odredbama Zakona o prostornom uređenju.

U daljnjem nastavku izlaganje je nastavljeno prezentacijom i stručnim obrazloženje izrađivača.

Gospođa Vlatka Žunec, mag.ing.arh. detaljno je prisutnima obrazložila prijedlog Urbanističkog plana uređenja ugostiteljsko-turističke zone Jurovo.

Po završetku izlaganja otvorena je rasprava za pitanja i prijedloge.

Predstavnik HEP-a očitovao se kako nema primjedbi na predloženo elektroenergetsko rješenje eventualno moguće trafostanice 10(20)/0,4 kV s kabelskim priključkom na SN mrežu.

Predstavnice Javne ustanove „Natura Vita“ također su se očitovale kako nemaju primjedbi.

G. Zdravko Jurkaš, kao investitor u turističko-ugostiteljskoj zoni, iznio je ukratko svoje planove i vizije u svezi uređenja zone.

Obzirom da više nije bilo zainteresiranih za sudjelovanje u raspravi, zatvoreno je javno izlaganje.


Javno izlaganje završilo je u 13,00 sati.

ZAPISNIČAR

Anita Srbelj-Dehlić, dipl. oec.



445766



REPUBLIKA HRVATSKA
MINISTARSTVO OBRANE
ZAGREB

UPRAVA ZA MATERIJALNE RESURSE
SEKTOR ZA VOJNU INFRASTRUKTURU
Služba za vojno graditeljstvo i
energetsku učinkovitost

KLASA: 350-02/17-01/239
URBROJ: 512M3-020201-17-4
Zagreb, 05. prosinca 2017.

Republika Hrvatska — Županija Karlovačka
OPĆINA ŽAKANJE

Primljeno: 08.12.2017.

Opis jed.	Klasif. oznaka	Broj u knj. stan.	Broj u knj. stan.
0411	021-05/17-01/5	572-17-135	

ISTARSKA ŽUPANIJA
OPĆINA ŽAKANJE
Jedinstveni upravni odjel
Žakanje 58
47276 ŽAKANJE

PREDMET: UPU ugostiteljsko-turističke namjene Jurovo,
- očitovanje, dostavlja se

VEZA: Vaš akt KLASA:021-05/17-01/5, URBROJ:2133/18-03-17-34
od 22. studenog 2017.

Aktom iz veze predmeta dostavljena je posebna obavijest o javnoj raspravi o Prijedlogu Urbanističkog plana uređenja ugostiteljsko-turističke namjene Jurovo.

Temeljem odredbi članka 92. Zakona o obrani ("Narodne novine" broj 73/13, 75/15 i 27/16) i Pravilnika o zaštitnim i sigurnosnim zonama oko vojnih lokacija i građevina ("Narodne novine" broj 122/15) nemamo primjedbi na Prijedlog Urbanističkog plana uređenja ugostiteljsko-turističke namjene Jurovo.

Na području obuhvata predmetnog plana nema zona posebne namjene niti drugih uvjeta od važnosti za obranu.

SZ
min

S poštovanjem,



VODITELJ SLUŽBE

Velimir Anić, dipl.ing.geod.

Dostaviti:
- naslovu
- pismohrana



REPUBLIKA HRVATSKA
MINISTARSTVO POLJOPRIVREDE

10000 Zagreb, Planinska 2a

KLASA: 350-02/17-01/638
URBROJ: 525-11/1066-17-2
Zagreb, 4. prosinca 2017.



OPĆINA ŽAKANJE		
Prilazno: 18.12.2017.		
Klasifikacijska oznaka:		Org. jed.
021-05/17-01/5		041
Uredbeni broj:	Prilog	Vrij.
525-17-07		

KARLOVAČKA ŽUPANIJA
OPĆINA ŽAKANJE
Jedinstveni upravni odjel
Žakanje 58, 47 276 Žakanje

PREDMET: Prijedlog Urbanističkog plana uređenja
ugostiteljsko-turističke namjene Jurovo
- očitovanje, daje se

Veza: KLASA: 021-05/17-01/5
UR:BROJ: 2133/18-03-17-34
Žakanje, 22. studenog 2017.

Poštovani,

zaprimili smo posebnu obavijest o javnoj raspravi o Prijedlogu Urbanističkog plana uređenja ugostiteljsko-turističke namjene Jurovo, te se očitujemo kako slijedi:

Sukladno odredbi članka 37. stavka 3. Zakona o šumama („Narodne novine“, br. 140/05., 82/06., 129/08., 80/10., 124/10., 25/12., 68/12., 148/13. i 94/14.), ovo Ministarstvo daje prethodno mišljenje na Prostorni plan županije i Grada Zagreba, Prostorni plan područja posebnih obilježja iz nadležnosti županijske, odnosno Gradske skupštine te Prostorni plan uređenja grada i općine kojim su obuhvaćene šume i/ili šumska zemljišta.

Slijedom navedenog, a sukladno zakonskim i podzakonskim aktima koji reguliraju područje šumarstva, ovo Ministarstvo nije nadležno za davanje mišljenja na Urbanistički plan uređenja.

Pri izradi i donošenju provedbenih Planova potrebno je uvažavati smjernice i mišljenja ovog Ministarstva, Uprave šumarstva, lovstva i drvne industrije na planove višeg reda te zahvate planirati van šume i/ili šumskog zemljišta osim ako to iz tehničkih ili ekonomskih razloga nije moguće, odnosno na način da se negativan utjecaj na šumski ekosustav svede na minimum.

S poštovanjem,



DOSTAVITI:

1. Naslovu
2. U spis predmeta.

Elektra Karlovac

Dr. Vladka Mačeka 44
47.000 Karlovac

TELEFON • 047/661 • 111
TELEFAKS • 047/411 • 102
POŠTA • 47000 Karlovac • SERVIS
IBAN • HR9424840081400016244

REPUBLIKA HRVATSKA
KARLOVAČKA ŽUPANIJA
OPĆINA ŽAKANJE
Jedinstveni upravni odjel

Žakanje 58
47276 Žakanje

NAŠ BROJ I ZNAK 4017001/7753/17 MDT

VAŠ BROJ I ZNAK

PREDMET UPU ugostiteljsko-turističke zone Jurovo - DATUM 12.XII 2017.

Dopisom od 22.XI 2017. Klasa021-05/17-01/5, urbroj 2133/18-03-17-34 tražite naše očitovanje na prijedlog UPU ugostiteljsko-turističke zone Jurovo.

Nemamo primjedaba na predloženo elektroenergetsko rješenje eventualno moguće trafostanice 10(20)/0,4 kV s kablskim priključkom na SN mrežu.

S poštovanjem!

OPĆINA ŽAKANJE

Primljeno: 18.12.2017.	
Klasifikacijska oznaka: 021-05/17-01/5	Org. jed. 0411
Uredžbeni broj: 071-17-30	Prilog Vrij.

Direktor:

Branko Mohorić, dipl. ing. el.

HEP-Operator distribucijskog sustava d.o.o. ZAGREB
DISTRIBUCIJSKO PODRUČJE 1
ELEKTRA KARLOVAC

- Co: 1. Služba za realizaciju investicijskih projekata i pristup mreži
2. Terenska jedinica Ozalj
3. Izradivač plana
4. Pismohrana

ČLAN HEP GRUPE

• UPRAVA DRUŠTVA • DIREKTOR • NIKOLA ŠULENTIĆ •

• TRGOVAČKI SUD U ZAGREBU MBS 080434230 • MB 1643991 •
• OIB 46830600751 • UPLAČEN TEMELJNI KAPITAL 699.436.000,00 HRK •
• www.hep.hr •



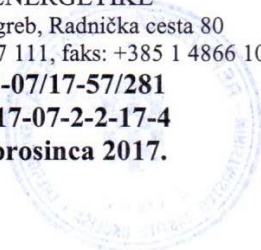
REPUBLIKA HRVATSKA
MINISTARSTVO ZAŠTITE OKOLIŠA
I ENERGETIKE

10000 Zagreb, Radnička cesta 80
tel: +385 1 3717 111, faks: +385 1 4866 100

KLASA: 612-07/17-57/281

URBROJ: 517-07-2-2-17-4

Zagreb, 14. prosinca 2017.



OPĆINA ŽAKANJE

Primljeno:	18. 12. 2017.	
Klasifikacijska oznaka:		Org. jedin.
021-05/17-01/5		0411
Uredbeni broj:	Prilog	Vrij.
517-17-41		

KARLOVAČKA ŽUPANIJA
OPĆINA ŽAKANJE
Jedinstveni upravni odjel
Žakanje 58
47276 Žakanje

PREDMET: UPU ugostiteljsko-turističke namjene Jurovo, Općina Žakanje
prijedlog plana za javnu raspravu
- primjedbe, daju se

Veza vaša KLASA: 021-05/17-01/5, URBROJ: 2133/18-03-17-34 od 22.11.2017.

Nastavno na vaš poziv pod gore navedenom klasom na javnu raspravu o Prijedlogu Urbanističkog plana uređenja ugostiteljsko-turističke namjene Jurovo na području Općine Žakanje u Karlovačkoj županiji sukladno članku 94. Zakona o prostornom uređenju (Narodne novine, broj 153/2013), a u vezi članka 101. istog Zakona, ovo Ministarstvo se očituje na sljedeći način.

Nakon uvida u Prijedlog Urbanističkog plana uređenja ugostiteljsko-turističke namjene Jurovo kojeg je u studenom 2017. godine izradio stručni izrađivač APE d.o.o. za arhitekturu, planiranje i ostale poslovne djelatnosti iz Zagreba, Ministarstvo zaštite okoliša i energetike, Uprava za zaštitu prirode daje sljedeće primjedbe.

Sukladno Uredbi o ekološkoj mreži (Narodne novine, broj 124/2013 i 105/2015) unutar obuhvata predmetnog Plana djelomično se nalazi područje ekološke mreže značajno za vrste i stanišne tipove HR2000642 - Kupa.

Slijedom navedenog u Odredbama za provođenje u poglavlju 6.1. *Mjere zaštite prirodnih vrijednosti*, u Obrazloženju plana u poglavljima 1.1.4. *Zaštićene prirodne, kulturno-povijesne cjeline i ambijentalne vrijednosti i posebnosti*, 2.1.4. *Očuvanje prostornih posebnosti* i 3.6.2. *Mjere zaštite prirodnih vrijednosti i posebnosti i kulturno-povijesnih i ambijentalnih cjelina* te u Sažetku za javnost potrebno je ispraviti naziv „područje važno za divlje svojte i stanišne tipove“ u „područje značajno za vrste i stanišne tipove“.

Na kartografskom prikazu 3. *Uvjeti korištenja, uređenja i zaštite prostora* potrebno je ucrtati područje ekološke mreže i navesti ga u legendi.

U Odredbama za provođenje, u poglavlju 3. *Uvjeti smještaja građevina za sport i rekreaciju* među ostalim uvjetima za uređenje navodi se da se za sadnju koriste udomaćene biljne vrste što je potrebno korigirati u autohtone biljne vrste. Navedeno je potrebno korigirati i

u obrazloženju Plana. Također, u uvjetima za uređenje kupališta potrebno je navesti da je obalu rijeke Kupe potrebno ostaviti u što prirodnijem stanju, da prilikom uređenja kupališta nije dozvoljeno mijenjanje obalne linije, betoniranje i oblaganje obale korita vodotoka (npr. betonom ili kamenom radi izgradnje sunčališta, kupališta i sl.) te da je potrebno ostaviti netaknuta stabala autohtonih vrsta drveća, posebice na samoj obali rijeke Kupe.



- Dostaviti: ①. Naslovu
2. U spis predmeta, ovdje

POPIS SUDIONIKA U JAVNOJ RASPRAVI SA SAŽETKOM NAVEDENIH PRIMJEDBI TE RAZLOZIMA NEPRIHVATANJA ODNOSNO DJELOMIČNOG PRIHVATANJA PRIMJEDBI

**ODGOVORI NA OČITOVANJA I PRIMJEDBE NA
PRIJEDLOG URBANISTIČKOG PLANA UREĐENJA
UGOSTITELJSKO-TURISTIČKE ZONE JUROVO
PREDANE TIJEKOM JAVNE RASPRAVE**

Javni uvid održan od 6.prosinca 2017. do 6. siječnja 2018. godine.
Rok za dostavu pisanih očitovanja, mišljenja, prijedloga i primjedbi: 6. siječnja 2018.

Očitovanja po posebnoj obavijesti

Oznaka: O-1

MORH Uprava za materijalne resurse, Sektor za vojnu infrastrukturu, Služba za vojno graditeljstvo i energetska učinkovitost

Sarajevska cesta 7, 10000 Zagreb

Dopis: KLASA:350-02/17-01/239, URBROJ:512M3-020201-17-4 od 5. prosinca 2017.

Očitovanje/primjedba:

Potvrđuju da nemaju primjedbi na prijedlog Urbanističkog plana uređenja ugostiteljsko-turističke zone Jurovo.

Oznaka: O-2

MINISTARSTVO POLJOPRIVREDE

Planinska 2A, 10000 Zagreb

Dopis: KLASA:350-02/17-01/638, URBROJ:525-11/1066-17-2 od 4. prosinca 2017.

Očitovanje/primjedba:

Sukladno zakonskim i podzakonskim aktima koji reguliraju područje šumarstva, ovo Ministarstvo nije nadležno za davanje mišljenja na Urbanistički plan uređenja.

Oznaka: O-3

HEP d.o.o. Elektra Karlovac

Dr. Vladimira Mačeka 44, 47000 Karlovac

Znak i broj: 4017001/7753/17 MDT od 12. prosinca 2017.

Očitovanje/primjedba:

Nema primjedbi na predloženo elektroenergetsko rješenje eventualno moguće trafostanice 10(20)/0,4 kV s kablskim priključkom na SN mrežu.

Oznaka: O-4

MINISTARSTVO ZAŠTITE OKOLIŠA I ENERGETIKE, Uprava za zaštitu prirode

Radnička cesta 80, 10000 Zagreb

Dopis: KLASA:612-07/17-57/281, URBROJ:517-07-2-2-17-4 od 14. prosinca 2017.

Očitovanje/primjedba:

1. u odredbama za provođenje, Obrazloženju plana te u Sažetku za javnost potrebno je ispraviti naziv „područje važno za divlje svojte i stanišne tipove“ u „područje značajno za vrste i stanišne tipove“,
2. kartografskom prikazu 3. Uvjeti korištenja, uređenja i zaštite prostora potrebno je ucrtati područje ekološke mreže i navesti ga u legendi,,
3. u odredbama za provođenje, u poglavlju 3. Uvjeti smještaja građevina za sport i rekreaciju i u Obrazloženju Plana navodi se da se za sadnju koriste udomaćene biljne vrste što je potrebno korigirati u autohtone biljne vrste. U uvjetima uređenja kupališta potrebno je navesti da je obalu rijeke Kupe potrebno ostaviti u što

prirodnijem stanju, da prilikom uređenja kupališta nije dozvoljeno mijenjanje obalne linije, betoniranje i oblaganje obale korita vodotoka (npr. betonom ili kamenom radi izgradnje sunčališta, kupališta i sl.) te da je potrebno ostaviti netaknuta stabla autohtonih vrsta drveća, posebice na samoj obali rijeke Kupe.

Odgovor / obrazloženje: PRIMJEDBA SE DJELOMIČNO PRIHVAĆA

1. primjedba se djelomično prihvaća - naziv područja ekološke mreže ispravljen je u odredbama za provedbu i obrazloženju Plana. Sažetak za javnost sastavni je dio prijedloga plana koji se utvrđuje za javnu raspravu i zadržava se u obliku koji je bio izložen na javnom uvidu,
2. primjedba se prihvaća – područje ekološke mreže ucrtano je na kartografskom prikazu 3. Uvjeti korištenja, uređenja i zaštite prostora. Članak 42. odredbi za provedbu dopunjen je slijedećim tekstom:
„Područje ekološke mreže ucrtano je na kartografskom prikazu 3. Uvjeti korištenja, uređenja i zaštite prostora prema podacima dostupnim na web portalu Informacijskog sustava zaštite prirode. Prikazano područje usmjeravajućeg je značaja obzirom da su područja ekološke mreže prikazana u mjerilu topografskih karata, a UPU se izrađuje na katastarskim podlogama u mjerilu 1:1000. Točna granica može se utvrditi nakon razrade područja ekološke mreže za mjerilo primjereno katastarskoj podlozi.“
3. primjedba se prihvaća – članak 15. odredbi za provedbu i tekst poglavlja 3.6.1. Oblici korištenja i način gradnje, dopunjeni su navedenim uvjetima.

Zagreb, 11. siječnja 2018.

Odgovorni voditelj izrade nacrtu prijedloga plana:

Mirela Ćordaš, dipl.ing.arh.

