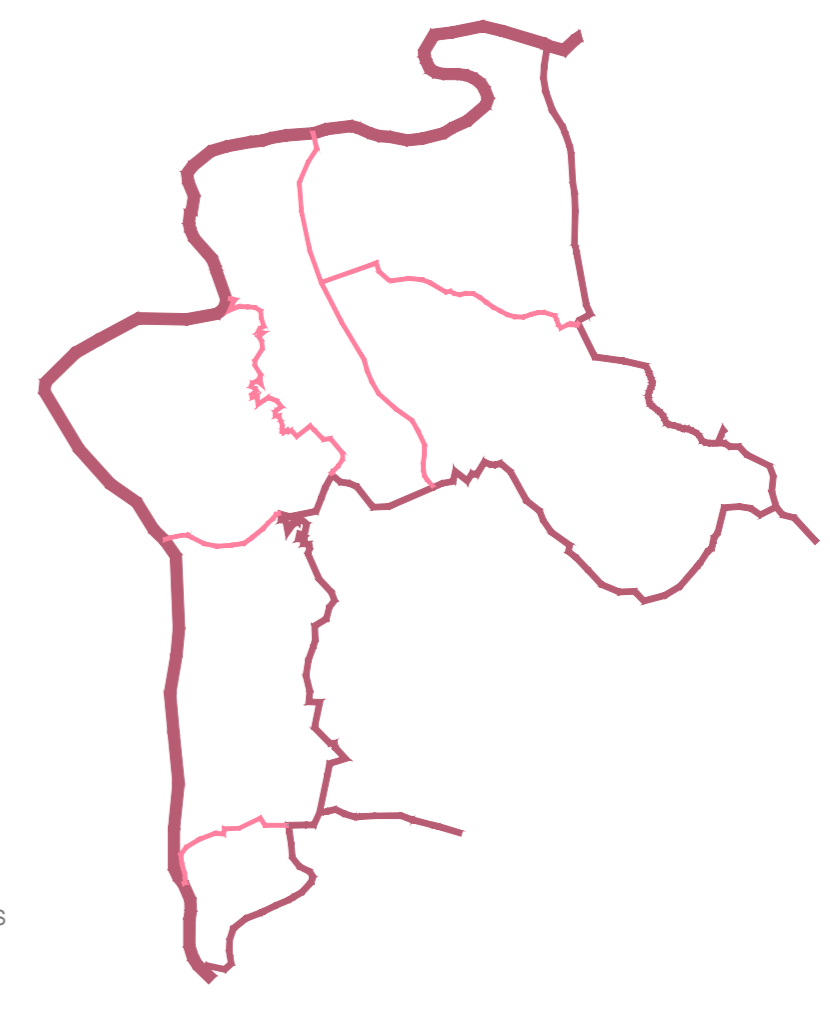
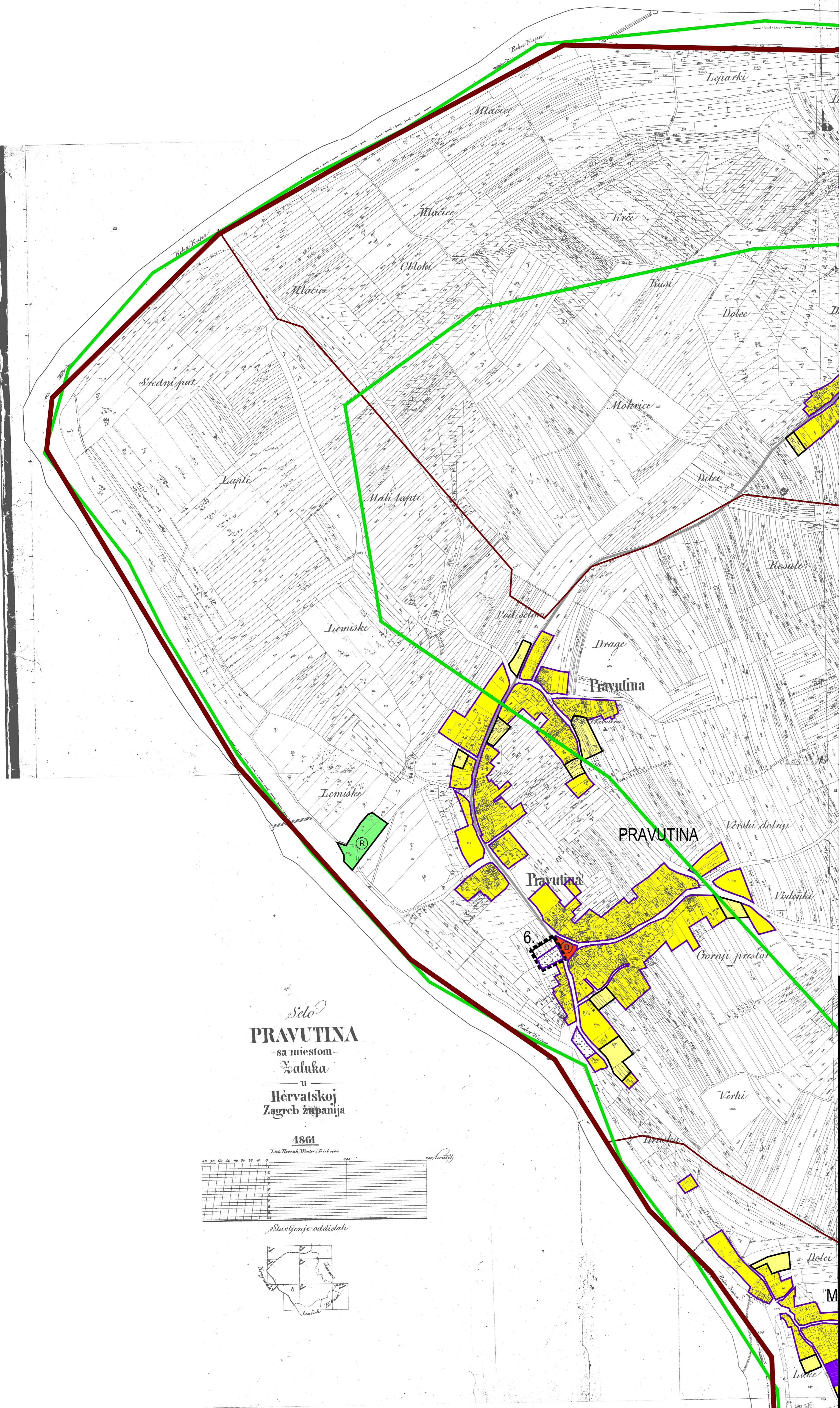


4. GRAĐEVINSKA PODRUČJA NASELJA  
4E. k.o. PRAVUTINA D.L. 1,3,5, k.o. SRAČAK D.L. 1

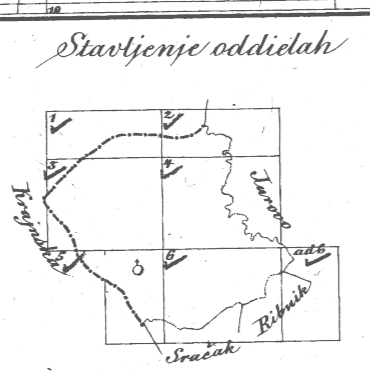

APE

TUMAČ ZNAKOVA

	DRŽAVNA GRANICA
	GRANICA OPĆINE ŽAKANJE
	GRANICA NASELJA
	GRAĐEVINSKO PODRUČJE - IZGRAĐENI DIO
	GRAĐEVINSKO PODRUČJE - NEIZGRAĐENI DIO
	GRAĐEVINSKO PODRUČJE - NEIZGRAĐENI I NEUREĐENI DIO
	postojeće planirano
	PROSTOR ZA RAZVOJ I UREĐENJE PROSTORA
	IZGRAĐENI I NEIZGRAĐENI DIO GRAĐEVINSKOG PODRUČJA
	PRETEŽITO STAMBENE NAMJENE
	MJEŠOVITA NAMJENA
	JAVNA I DRUŠTVENA NAMJENA
	GOSPODARSKA NAMJENA - PROIZVODNA
	GOSPODARSKA NAMJENA - POSLOVNA
	GOSPODARSKA NAMJENA - UGOSTITELJSKO TURISTIČKA
	SPORTSKO-REKREACIJSKA NAMJENA
	GROBLJE
	INFRASTRUKTURNI SISTAVI
	JAVNE CESTE (DRŽAVNE, ŽUPANJSKE, LOKALNE)
	PODRUČJA SA OGRANIČENJIMA U KORIŠTENJU
	ZASTITA PRIRODNE BAŠTINE - ZNAČAJNI PRIRODNI KRAJOBRAZ /prijedlog za zaštitu/
	ZASTITA PRIRODNE BAŠTINE - ZNAČAJNI PRIRODNI KRAJOBRAZ /zaštita mjerama PPUO-a/
	III. ZONE SANITARNE ZAŠTITE
	EKSPLOATACIONO POLJE
	ISTRAŽNI PROSTOR MINERALNIH SIROVINA
	OBUHVAAT OBVEZNE IZRADNE PROSTORNIH PLANOVA
	1. Urbanistički plan uređenja Žakanje - centar 2. Urbanistički plan uređenja područja prirodnog parka Jurski Brijuni 3. Urbanistički plan uređenja otoka Brač 4. Urbanistički plan uređenja otoka Dugi Otok 5. Urbanistički plan uređenja otoka Brač 6. Urbanistički plan uređenja otoka Brač 7. Urbanistički plan uređenja općine Karlovačka županija 8. Urbanistički plan uređenja općine Karlovačka županija 9. Urbanistički plan uređenja općine Karlovačka županija



Selo  
**PRAVUTINA**  
-sa miestom-  
Saluka  
u  
Hrvatskoj  
Zagreb županija



Zapamti:	KARLOVAČKA	Općina:	ŽAKANJE
Naziv prostornog plana: I. IZMJENE I DOPUNE PROSTORNOG PLANA UREĐENJA OPĆINE ŽAKANJE SA SMANJENIM SADRŽAJEM			
Naziv kartografskog prikaza: GRAĐEVINSKA PODRUČJA NASELJA			
Broj kartografskog prikaza:	4E.	Mjerilo kartografskog prikaza:	1 : 5 000
Program mjera za unapređenje stanja u prostoru:		Odluka predstavničkog tijela o donošenju plana:	
Službeni glasnik Općine Žakanje br. 2/14, 2/15		Službeni glasnik Općine Žakanje br. 3/15	
Javna rasprava (datum objave):	3.12.2014. 17.4.2015.	Javni uvid održan:	od 10.12.2014. do 19.12.2014. od 27.04.2015. do 08.05.2015.
Pečat tijela odgovornog za provođenje javne rasprave:		Odgovorna osoba za provođenje javne rasprave:	
M.P.		ANITA SRBELJ-DEHLIĆ, dipl. oec.	
Mišljenje na plan:			
Mišljenje Javne ustanove, Zavoda za prostorno uređenje Karlovačke županije (KLASA: 350-01/14-01/03, UR.BROJ: 383-01/15-01-05 od 15. lipnja 2015.)			
Pravna osoba koja je izradila plan:			
APE d.o.o. za arhitekturu, planiranje i ostale poslovne djelatnosti Ozalska 61, 10080 Zagreb, tel. 01/309-7572, fax. 01/301-1417			
Pečat pravne osobe koja je izradila plan:		Odgovorna osoba:	
		MIRELA ČORDAŠ, dipl.ing.arh.	
Odgovorni voditelj izrade nacrtu prijedloga plana:			
MIRELA ČORDAŠ, dipl.ing.arh.			
Stručni tim u izradi plana:			
SANDRA JAKOPEC, dipl.ing.arh.		LOREDANA FRANKOVIĆ, dipl.ing.grad.	
NIKŠA BOŽIĆ, dipl.ing.arh.		JULIJKA BJELOBAŠA, dipl.jur.	
ESTERA GOBAC-TRNINIC, dipl.ing.biol.		IVAN ŽUPANČIĆ, prof.geog. (demograf)	
Pečat predstavničkog tijela:		Predsjednik predstavničkog tijela:	
M.P.		VESNA HAJSAN-DOLINAR, pred. Općinskog vijeća	
Istojetnost ovog prostornog plana s izvornikom ovjerava:		Pečat nadležnog tijela:	
		M.P.	

I. IZMJENE I DOPUNE PROSTORNOG PLANA UREĐENJA OPĆINE ŽAKANJE - sa smanjenim sadržajem