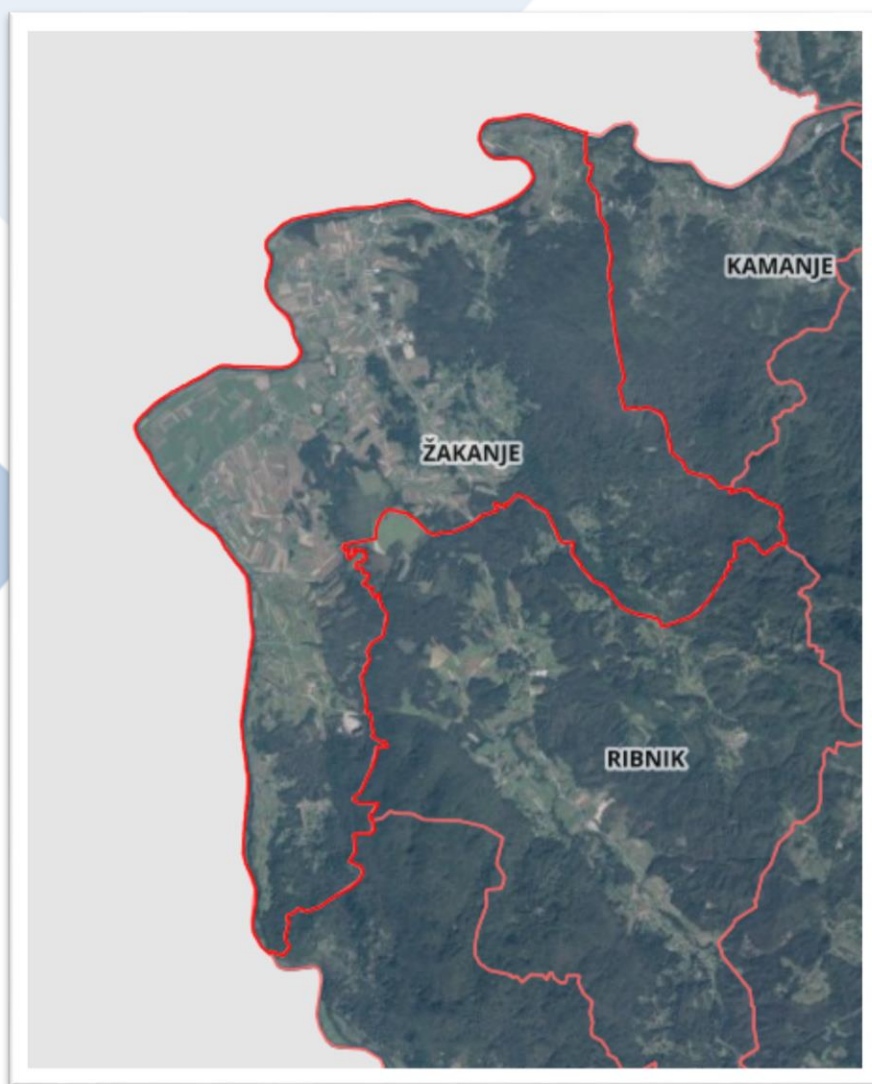


PLAN UKLANJANJA OTPADA ODBAČENOG U OKOLIŠ NA PODRUČJU OPĆINE ŽAKANJE



veljača, 2022.

revizija B

Naručitelj: OPĆINA ŽAKANJE
adresa: Žakanje 58, 47276 Žakanje
OIB: 22280655264
telefon: +385 47 757 836
e-mail: opcina.zakanje1@ka.t-com.hr

Izrađivač: ANT d.o.o.
adresa: Medarska 69, 10090 Zagreb
OIB: 67120058773
telefon: +385 1 3863 391
e-mail: ant@ant.hr

Voditelji izrade:

Odgovorna osoba: Borjan Svetina, dipl. ing. geol.



Odgovorna osoba: Zlatko Grčić, mag. biol.



Odgovorna osoba: Tomislav Malešević, mag. chem.



Direktor:

Zoran Mačkić





REPUBLIKA HRVATSKA
MINISTARSTVO ZAŠTITE OKOLIŠA
I ENERGETIKE

10000 Zagreb, Radnička cesta 80
 tel: +385 1 3717 111, faks: +385 1 3717 135

Uprava za procjenu utjecaja na okoliš i
 održivo gospodarenje otpadom
 Sektor za procjenu utjecaja na okoliš
 KLASA: UP/I 351-02/18-08/15
 URBROJ: 517-03-1-2-18-3
 Zagreb, 15. listopada 2018.

Ministarstvo zaštite okoliša i energetike, na temelju odredbe članka 42. Zakona o zaštiti okoliša („Narodne novine“, broj 80/13, 153/13, 78/15 i 12/18) u vezi s člankom 130. Zakona o općem upravnom postupku (Narodne novine, broj 47/09), rješavajući povodom zahtjeva ovlaštenika ANT d.o.o., Medarska 69, Zagreb, radi utvrđivanja promjena u popisu zaposlenika ovlaštenika, donosi:

RJEŠENJE

- I. Ovlašteniku ANT d.o.o., Medarska 69, Zagreb, OIB: 67120058773, izdaje se suglasnost za obavljanje stručnih poslova zaštite okoliša:
 1. Izrada dokumentacije za provedbu postupka ocjene o potrebi procjene utjecaja zahvata na okoliša te dokumentacije za određivanje sadržaja studije o utjecaju na okoliš
 2. Izrada izvješća o stanju okoliša,
 3. Izrada elaborata o zaštiti okoliša koji se odnose na zahvate za koje nije propisana obveza procjene utjecaja na okoliš,
 4. Izrada posebnih elaborata i izvješća za potrebe ocjene stanja sastavnica okoliša,
 5. Obavljanje stručnih poslova za potrebe Registra onečišćavanja okoliša,
- II. Suglasnost iz točke I. ove izreke prestaje važiti u roku od godine dana od dana stupanja na snagu propisa iz članka 40. stavka 11. Zakona o zaštiti okoliša.
- III. Ovo rješenje upisuje se u očevidnik izdanih suglasnosti za obavljanje stručnih poslova zaštite okoliša koje vodi Ministarstvo zaštite okoliša i energetike.
- IV. Ukida se rješenje Ministarstva zaštite okoliša i energetike: KLASA: UP/I 351-02/14-08/57, URBROJ: 517-06-2-1-1-18-8 od 29. svibnja 2018. godine kojim je pravnoj osobi ANT d.o.o., Medarska 69, Zagreb, dana suglasnost za obavljanje stručnih poslova zaštite okoliša.

Stranica 1 od 2

- V. Uz ovo rješenje prileži Popis zaposlenika ovlaštenika i sastavni je dio ovoga rješenja.

Obrazloženje

Ovlaštenik ANT d.o.o., Medarska 69, Zagreb (u daljnjem tekstu: Ovlaštenik), podnio je zahtjev za izmjenom podataka o zaposlenim stručnjacima navedenim u Rješenju: KLASA: UP/I 351-02/14-08/57, URBROJ: 517-06-2-1-1-18-8 od 29. svibnja 2018., koje je izdalo Ministarstvo zaštite okoliša i energetike (u daljnjem tekstu: Ministarstvo).

Ovlaštenik je tražio da mu se izda ovlaštenje za poslove pod rednim brojem 2. članka 40. stavka 2 Zakona o zaštiti okoliša („Narodne novine“, broj 80/13, 153/13, 78/15 i 12/18) te da se na popis kao voditelj stručnih poslova za tu grupu poslova stavi djelatnik Tomislav Malešević dipl.ing.kem.

U provedenom postupku Ministarstvo je izvršilo uvid u zahtjev za promjenom podataka, podatke i dokumente dostavljene uz zahtjev, a osobito u popis stručnih podloga, diplomu i potvrdu Hrvatskog zavoda za mirovinsko osiguranje navedenog novog stručnjaka, te službenu evidenciju ovog Ministarstva i utvrdilo da su navodi iz zahtjeva utemeljeni samo za dio poslova iz te grupe poslova jer stručnjak Tomislav Malešević nije predočio dokaze da je sudjelovao u izradi studija utjecaja na okoliš kao ni predloženi stručnjaci Zlatko Grčić dipl.ing.biol. i Borjan Svetina dipl.ing.geol.

Slijedom navedenoga, utvrđeno je kao u točkama od I. do V. izreke ovoga rješenja.

UPUTA O PRAVNOM LIJEKU:

Ovo rješenje je izvršno u upravnom postupku i protiv njega se ne može izjaviti žalba, ali se može pokrenuti upravni spor. Upravni spor pokreće se tužbom Upravnom sudu u Zagrebu, Avenija Dubrovnik 6, u roku 30 dana od dana dostave ovog rješenja. Tužba se predaje navedenom upravnom sudu neposredno u pisanom obliku, usmeno na zapisnik ili se šalje poštom, odnosno dostavlja elektronički.

Upravna pristojba na zahtjev i ovo rješenje naplaćena je državnim biljezima sukladno Zakonu o upravnim pristojbama („Narodne novine“, broj 115/16) i Uredbi o tarifi upravnih pristojbi („Narodne novine“, broj 8/17 i 37/17).



U prilogu: Popis zaposlenika kao u točki IV. izreke rješenja.
DOSTAVITI:

1. ANT d.o.o., Medarska 69, Zagreb, (R!, s povratnicom!)
2. Uprava za inspekcijske poslove, ovdje
3. Evidencija, ovdje

POPIS		
zaposlenika ovlaštenika: ANT d.o.o. Medarska 69, Zagreb, koji je sastavni dio Rješenja Ministarstva zaštite okoliša i energetike KLASA: UPI/351-02/18-08/15; URBROJ: 517-03-1-2-18-3 od 15. listopada 2018.		
<i>STRUČNI POSLOVI ZAŠTITE OKOLIŠA prema članku 40. stavku 2. Zakona</i>	<i>VODITELJI STRUČNIH POSLOVA</i>	<i>ZAPOSLENI STRUČNJACI</i>
2. Izrada dokumentacije za provedbu postupka ocjene o potrebi procjene utjecaja zahvata na okoliš te dokumentacije za određivanje sadržaja studije o utjecaju na okoliš	Tomislav Malešević, mag.chem.	Zlatko Grčić, mag.biol. Borjan Svetina, dipl.ing.geol.
10. Izrada izvješća o stanju okoliša	Tomislav Malešević, mag.chem.	Zlatko Grčić, mag.biol. Borjan Svetina, dipl.ing.geol.
12. Izrada elaborata o zaštiti okoliša koji se odnose na zahvate za koje nije propisana obveza procjene utjecaja na okoliš	Tomislav Malešević, mag.chem.	Zlatko Grčić, mag.biol. Borjan Svetina, dipl.ing.geol.
13. Izrada posebnih elaborata i izvješća za potrebe ocjene stanja sastavnica okoliša	Tomislav Malešević, mag.chem.	Zlatko Grčić, mag.biol. Borjan Svetina, dipl.ing.geol.
23. Obavljanje stručnih poslova za potrebe Registra onečišćavanja okoliša	Tomislav Malešević, mag.chem.	Zlatko Grčić, mag.biol. Borjan Svetina, dipl.ing.geol.

SADRŽAJ

1. UVOD	8
2. ANALIZA LOKACIJA ODBAČENOG OTPADA	9
2.1 Provjera vlasništva katastarskih čestica.....	16
2.2 Opis sastava i procjena količine odbačenog otpada.....	18
2.3 Prikaz izračuna.....	19
3. ZEMLJIŠNOKNJIŽNI IZVADCI LOKACIJA NA KOJIMA SE NALAZI ODBAČENI OTPAD 20	
3.1 Lokacija Stari del.....	20
3.2 Lokacija Pernjača	21
3.3 Lokacija Breznik	22
3.4 Lokacija Zaluka	23
3.5 Lokacija Radenići	26
3.6 Lokacija Mala Paka	27
3.7 Lokacija Poligon – Velika Paka.....	29
4. KATASTARSKI IZVADCI LOKACIJA NA KOJIMA SE NALAZI ODBAČENI OTPAD	35
4.1 Lokacija Stari del.....	35
4.2 Lokacija Pernjača	37
4.3 Lokacija Breznik	39
4.4 Lokacija Zaluka	41
4.5 Lokacija Radenići	43
4.6 Lokacija Mala Paka	45
4.7 Lokacija Poligon – Velika Paka.....	47
5. OPIS SASTAVA I PROCJENA KOLIČINE ODBAČENOG OTPADA PO LOKACIJAMA/POZICIJAMA ODBAČENOG OTPADA S PRATEĆOM FOTODOKUMENTACIJOM	50
5.1 Lokacija Stari del.....	50
5.2 Lokacija Pernjača	52
5.3 Lokacija Breznik	53
5.4 Lokacija Zaluka	54
5.5 Lokacija Radenići	55
5.6 Lokacija Mala Paka	56
5.7 Lokacija Poligon – Velika Paka.....	58

6. MJERE SPRJEČAVANJA PONOVRNOG ODLAGANJA OTPADA NA OČIŠĆENIM LOKACIJAMA.....	60
7. PLAN UKLANJANJA OTPADA	61
8. TROŠKOVNIK RADOVA	63

1. UVOD

Fond za zaštitu okoliša i energetska učinkovitost objavio je Javni poziv za neposredno sufinanciranje uklanjanja otpada odbačenog u okoliš (tzv. „divljih odlagališta“)(ZO-4/2021) 14. travnja 2021. godine.

U *Javnom pozivu* navodi se da je prihvatljiv trošak uklanjanje otpada odbačenog u okoliš s onih lokacija koje su u vlasništvu jedinica lokalne samouprave ili Republike Hrvatske te da nije prihvatljiv trošak uklanjanja otpada s katastarskih čestica koje su u privatnom vlasništvu.

Općina Žakanje izvršila je prijavu za sufinanciranje te osigurala sredstva za uklanjanje otpada odbačenog u okoliš.

Na području Općine Žakanje nalazi se devet (9) lokacija na kojima je ilegalno odbačen otpad u okoliš. U ovom dokumentu analizirat će se lokacije na kojima se nalazi odbačeni otpad te će se napraviti plan uklanjanja otpada odbačenog u okoliš s pratećim troškovnikom radova.

Plan uklanjanja otpada odbačenog u okoliš obuhvaća sljedeće:

- Analiza lokacija odbačenog otpada
- Zemljišnoknjižni izvadci lokacija na kojima se nalazi odbačeni otpad
- Katastarski izvadci lokacija na kojima se nalazi odbačeni otpad
- Opis sastava i procjena količine odbačenog otpada po lokacijama/pozicijama odbačenog otpada s pratećom fotodokumentacijom
- Mjere sprječavanja ponovnog odlaganja otpada na očišćenim lokacijama
- Troškovnik radova.

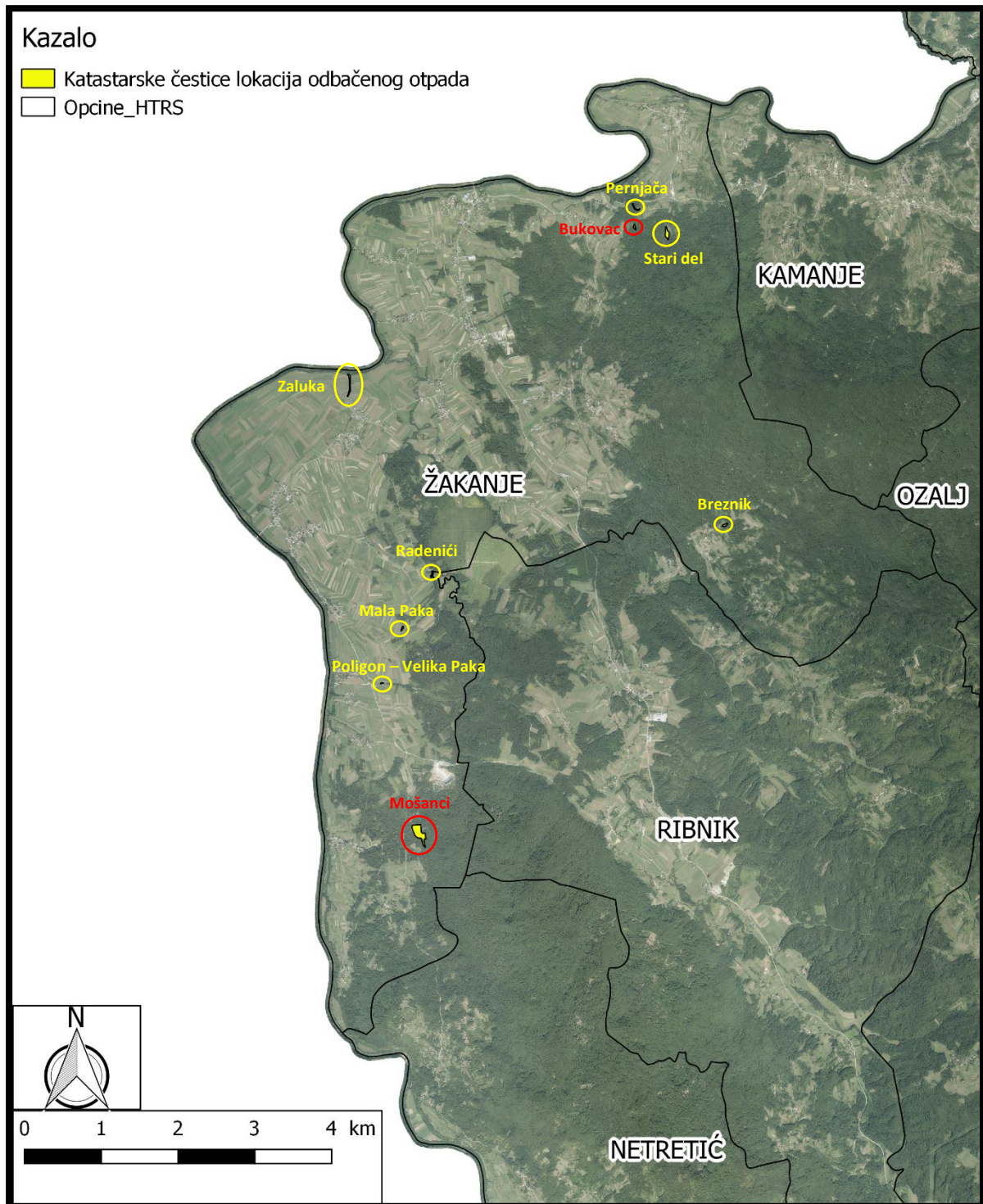
2. ANALIZA LOKACIJA ODBAČENOG OTPADA

Prema dostupnim podacima, na području Općine Žakanje nalazi se devet (9) lokacija na kojima se nalazi otpad odbačen u okoliš (Slika 1.). U tablici niže navedeni su osnovni podaci o lokacijama odbačenog otpada (Tablica 1.).

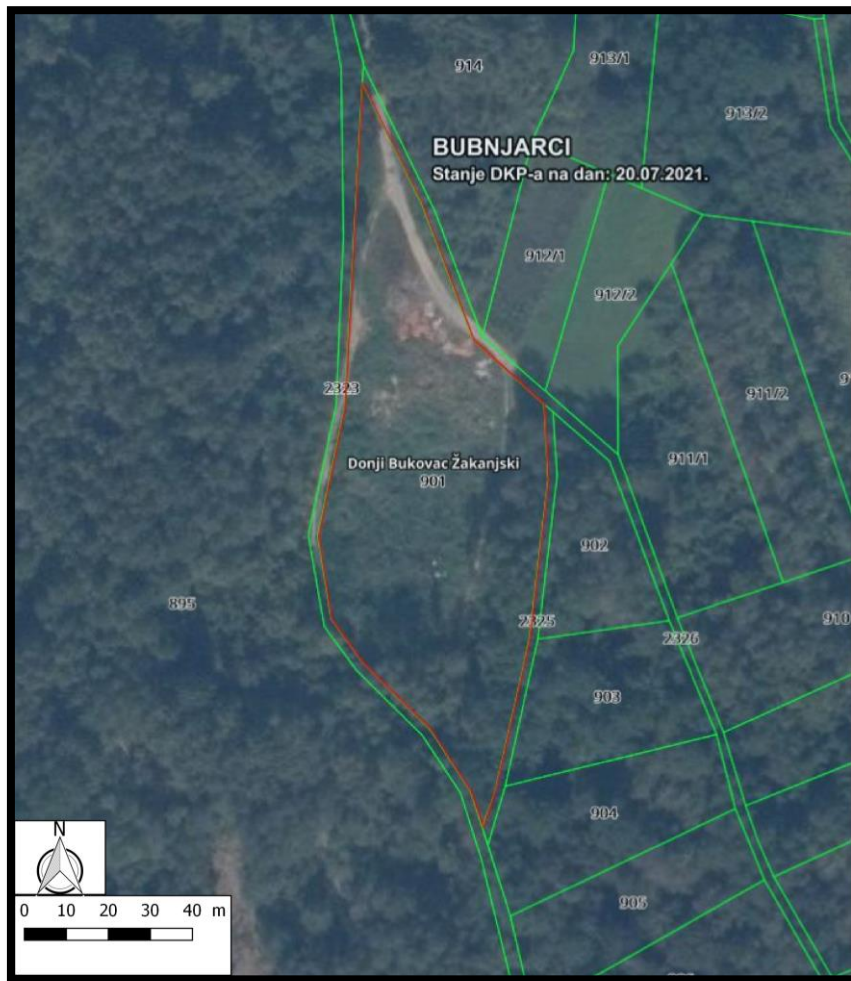
Tablica 1. Osnovni podaci o lokacijama odbačenog otpada

Naziv lokacije	Katastarske čestice	Katastarska općina
<i>Stari del</i>	<i>901</i>	<i>Bubnjarci</i>
<i>Pernjača</i>	<i>2371/1 i 2371/2</i>	<i>Bubnjarci</i>
<i>Bukovac</i>	<i>921/1, 2321 i 2329</i>	<i>Bubnjarci</i>
<i>Breznik</i>	<i>1787</i>	<i>Žakanje</i>
<i>Zaluka</i>	<i>2510</i>	<i>Pravutina</i>
<i>Radenići</i>	<i>727/4</i>	<i>Sračak</i>
<i>Mala Paka</i>	<i>724</i>	<i>Sračak</i>
<i>Poligon - Velika Paka</i>	<i>956 i 2861</i>	<i>Sračak</i>
<i>Mošanci</i>	<i>2298</i>	<i>Sračak</i>

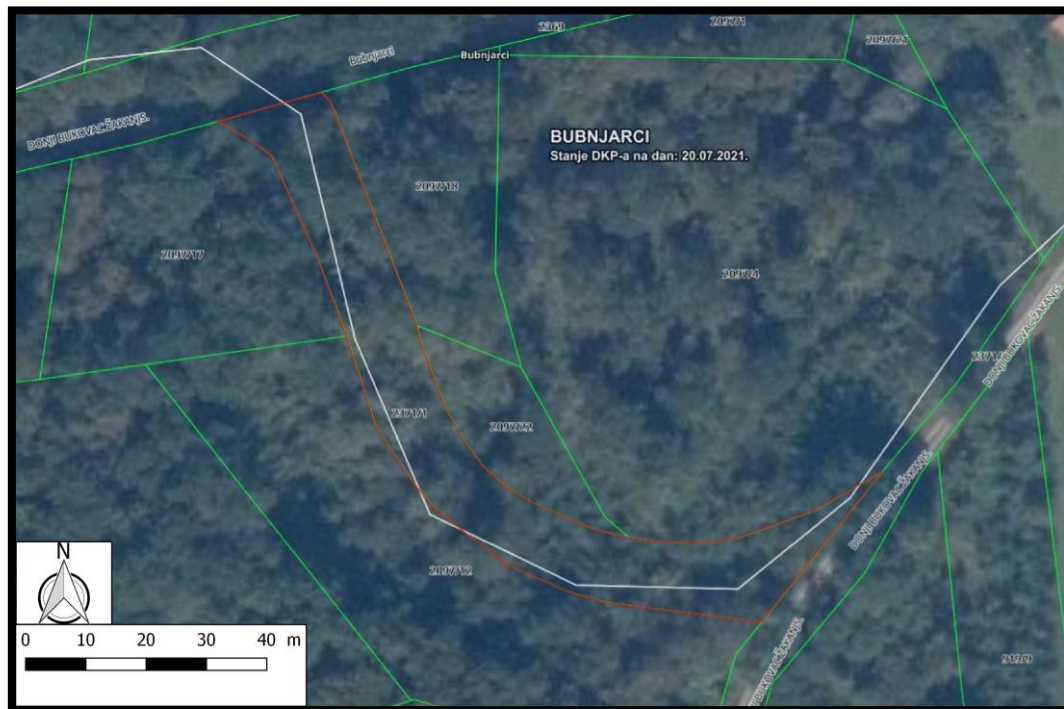
* Crveno su označene lokacije odbačenog otpada koje se nalaze na katastarskim česticama u privatnom vlasništvu te iz tog razloga nisu prihvatljiv trošak



Slika 1. Prikaz lokacija odbačenog otpada na području Općine Žakanje



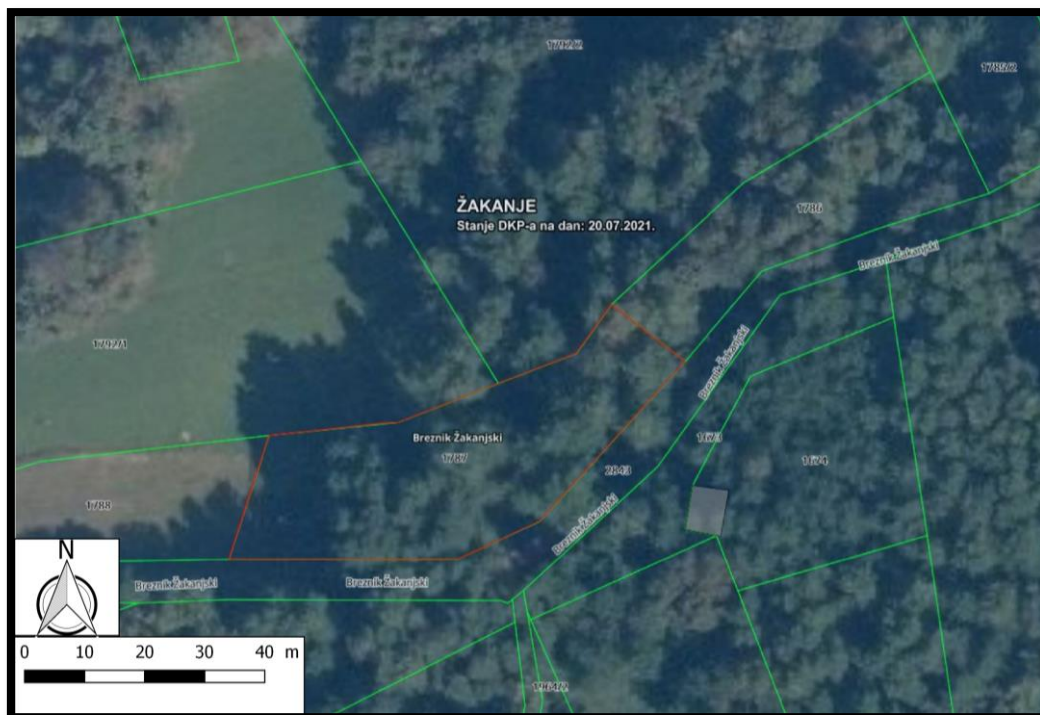
Slika 2. Prikaz katastarske čestice 901 k.o. Bubnjarci - lokacija odbačenog otpada Stari del



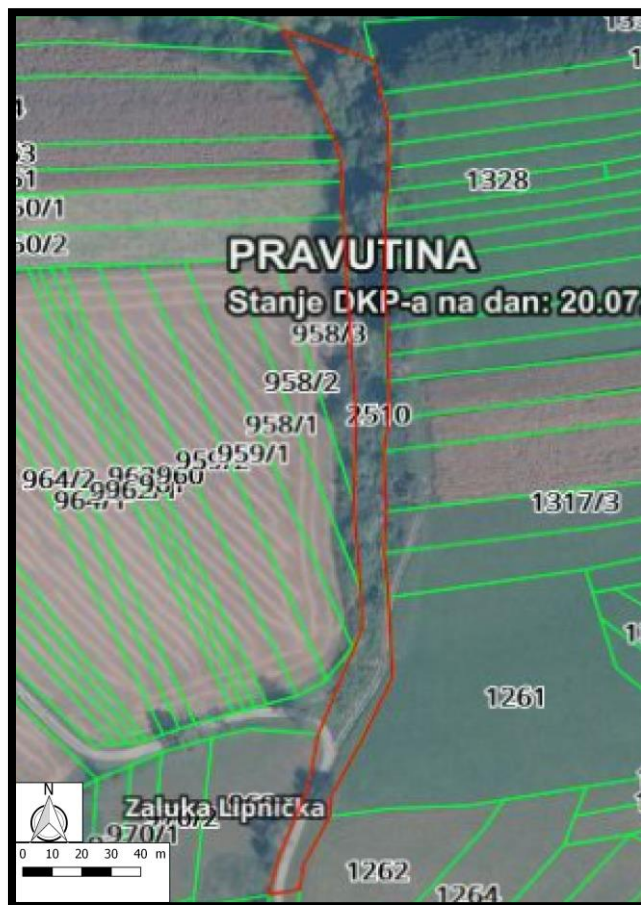
Slika 3. Prikaz katastarskih čestica 2371/1 i 2371/2 k.o. Bubnjarci - lokacija odbačenog otpada Pernjača



Slika 4. Prikaz katastarskih čestica 921/1, 2321 i 2329 k.o. Bubnjarci - lokacija odbačenog otpada Bukovac - **nije prihvatljiv trošak**



Slika 5. Prikaz katastarske čestice 1787 k.o. Žakanje - lokacija odbačenog otpada Breznik



Slika 6. Prikaz katastarske čestice 2510 k.o. Pravutina - lokacija odbačenog otpada Zaluka



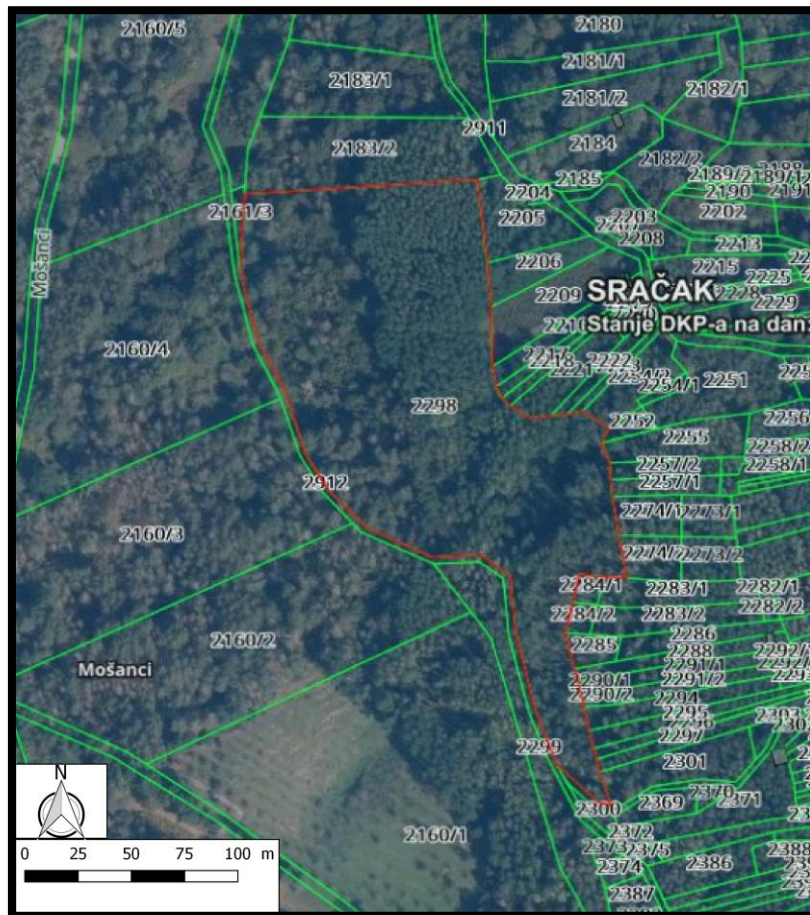
Slika 7. Prikaz katastarske čestice 727/4 k.o. Sračak - lokacija odbačenog otpada Radenići



Slika 8. Prikaz katastarske čestice 724 k.o. Sračak - lokacija odbačenog otpada Mala Paka



Slika 9. Prikaz katastarskih čestica 956 i 2861 k.o. Sračak - lokacija odbačenog otpada Poligon – Velika Paka



Slika 10. Prikaz katastarske čestice 2298 k.o. Sračak - lokacija odbačenog otpada Poligon – Mošanci - nije prihvatljiv trošak

2.1 Provjera vlasništva katastarskih čestica

U tablici niže navedeni su podaci iz katastra i zemljišnih knjiga (Tablica 2.).

Izvor podataka je *Zajednički informacijski sustav zemljišnih knjiga i katastra (ZIS)* (<https://oss.uredjenazemlja.hr/>).

Tablica 2. Podaci iz katastra i zemljišnih knjiga

PODACI IZ KATASTRA						
Broj katastarske čestice	Adresa katastarske čestice	Način uporabe katastarske čestice	Površina (m ²)	Posjedovni list broj	Udio	Upisane osobe
Katastarska općina BUBNJARCI / Mbr. 321133						
901	Stari dijel	šuma	5.251	751	1/1	OPĆINA ŽAKANJE, MIŠINCI 1, MIŠINCI (VLASNIK)
2371/1	Puti	put	1.665	455	1/1	JAVNO DOBRO, BUBNJARCI, BUBNJARCI
2371/2	Puti	put	12.088	455	1/1	JAVNO DOBRO, BUBNJARCI, BUBNJARCI
921/1	Majer	pašnjak	1.032	780	2/12	Bukovac Marica r. Gorše, Alojz, Bubnjarci 35, Bubnjarci (vlasnik)
					6/12	Thomas Frank Nikola, 1502 Princeton drive Fallon, USA, Illinois 62269 (vlasnik)
					2/12	Černič Zorica r. Gorše, Alojz, Cesta bratstva in enotnosti 86, Slovenija, Metlika (vlasnik)
					1/12	Gorše Katarina, Bubnjarci 53, Bubnjarci 47280 Ozalj, Hrvatska (vlasnik)
					1/12	Gorše Valentina, Bubnjarci 53, Bubnjarci 47280 Ozalj, Hrvatska (vlasnik)
2321	Puti	put	3.187	455	1/1	JAVNO DOBRO, BUBNJARCI, BUBNJARCI
2329	Puti	put	8.740	455	1/1	JAVNO DOBRO, BUBNJARCI, BUBNJARCI
Katastarska općina ŽAKANJE / Mbr. 321486						
1787	Melen dolac	livada	1.593	863	1/1	REPUBLIKA HRVATSKA, NEPOZNATA ADRESA (VLASNIK)
Katastarska općina PRAVUTINA / Mbr. 321320						
2510	Put	nepodno	3.845	308	1/1	JAVNO DOBRO, PRAVUTINA, PRAVUTINA
Katastarska općina SRAČAK / Mbr. 321362						
727/4	Pri mostu	pašnjak	863	419	1/1	REPUBLIKA HRVATSKA, NEPOZNATA ADRESA (VLASNIK)
724	Mrcinište	pašnjak	982	428	1/1	REPUBLIKA HRVATSKA, NEPOZNATA ADRESA (VLASNIK)
956	Gmanja	pašnjak	295	428	1/1	REPUBLIKA HRVATSKA, NEPOZNATA ADRESA (VLASNIK)
2861	Puti	nepodno	10.236	258	1/1	JAVNO DOBRO, SRAČAK, SRAČAK
2298	Nad Gojm. Drago	pašnjak	23.652	346	1/1	RH-POLJOPRIVREDNO ZEMLJIŠTE U VLASNIŠTVU DRŽAVE
PODACI IZ ZEMLJIŠNE KNJIGE						
Broj zemljišta (katastarske čestice)	Oznaka zemljišta	Površina (m ²)	Broj ZK uložka	Vlasnički dio	Vlasnik	Odgovara čestici iz Katastra
Katastarska općina BUBNJARCI / Mbr. 321133						
901	Šuma Stari dijel	5.251	1143	1/1	OPĆINA ŽAKANJE	901

Veza na ZK uložak nije pronađena	/	/	/	/	/	2371/1
Veza na ZK uložak nije pronađena	/	/	/	/	/	2371/2
921/1	Šuma pod Dihovo	1.032	379	6/12	THOMAS FRANK (NIKOLA), USA, 1502 PRINCETON DRIVE ON FALLON, ILLINOIS 62269	921/1
				2/12	BUKOVAC MARICA ROĐ. GORŠE, BUBNJARCI 35	
				2/12	ČERNIČ ZORICA, SLOVENIJA, METLIKA, CESTA BRATSTVA IN ENOTNOSTI 86	
				1/12	GORŠE KATARINA, OIB: 10011211554, BUBNJARCI 53, BUBNJARCI 47280 OZALJ	
				1/12	GORŠE VALENTINA, OIB: 39698896184, BUBNJARCI 53, BUBNJARCI 47280 OZALJ	
2321	Put šumski u Bubnjarcima	3.187	POPIS I	1/1	JAVNO DOBRO – U OPĆOJ UPOTREBI	2321
2329	Put u Žakanje u Bubnjarcima	8.740	POPIS I	1/1	JAVNO DOBRO – U OPĆOJ UPOTREBI	2329
Katastarska općina ŽAKANJE / Mbr. 321486						
1787	Sjenokoša Meljev dolac	1.593	1241	1/1	REPUBLIKA HRVATSKA	1787
Katastarska općina PRAVUTINA / Mbr. 321320						
2510	Put u Pomostak	3.845	POPIS I	1/1	JAVNO DOBRO – U OPĆOJ UPOTREBI	2510
Katastarska općina SRAČAK / Mbr. 321362						
727/4	Put novo otvoreni	863	10	1/1	REPUBLIKA HRVATSKA	727/4
724	Pašnjak u Dol. Brezju	982	858	1/1	REPUBLIKA HRVATSKA	724
956	Pašnjak u Dolčiću	295	858	1/1	REPUBLIKA HRVATSKA	956
2861	Put poljski u Sračku	10.236	POPIS I	1/1	JAVNO DOBRO	2861
2298	Pašnjak Lipnik u Lipniku	23.652	475	1/1	VRANYCZANY DOBRINOVIĆ DRAGAN, JUROVO 1	2298

Obzirom da su k.č. 921/1 k.o. Bubnjarci i k.č. 2298 k.o. Sračak u privatnom vlasništvu, a iz tog razloga nisu prihvatljiv trošak prilikom sufinanciranja, iste se neće uzimati u obzir u nastavku dokumenta.

2.2 Opis sastava i procjena količine odbačenog otpada

Opis sastava i procjena količine odbačenog otpada po pojedinim lokacijama nalazi se u tablici niže (Tablica 3.).

Tablica 3. Opis sastava odbačenog otpada

Naziv lokacije	Opis sastava otpada	Procjena količine otpada (m ³)
<i>Stari del</i>	<i>građevinski otpad i otpad od rušenja objekata, biootpad, komunalni otpad i ambalažni otpad</i>	35
<i>Pernjača</i>	<i>komunalni otpad, građevinski otpad, ambalažni otpad, otpadne gume</i>	5
<i>Breznik</i>	<i>građevinski otpad i ambalažni otpad</i>	10
<i>Zaluka</i>	<i>građevinski otpad, komunalni otpad, glomazni otpad</i>	133
<i>Radenići</i>	<i>komunalni otpad, građevinski otpad, ambalažni otpad</i>	8
<i>Mala Paka</i>	<i>građevinski otpad, komunalni otpad</i>	15
<i>Poligon -Velika Paka</i>	<i>komunalni otpad</i>	20
Ukupna procijenjena količina odbačenog otpada		226 m³

* Lokacije odbačenog otpada Bukovac i Mošanci nisu razmatrane obzirom da se nalaze na katastarskim česticama u privatnom vlasništvu te iz tog razloga nisu prihvatljiv trošak

2.3 Prikaz izračuna

Ukupna procijenjena količina odbačenog otpada iznosi oko 226 m³.

Prema sastavu odbačenog otpada mogu se izdvojiti građevinski otpad, komunalni otpad (miješani komunalni otpad, glomazni otpad i otpad iz vrtova i parkova), ambalažni otpad (plastična ambalaža, staklena ambalaža) i otpadne gume.

Ako se u obzir uzme prosječna gustoća otpada:

Otpad	Prosječna gustoća (ρ) (t/m ³)
građevinski otpad	0,79
miješani komunalni otpad	0,26
glomazni otpad	0,18
otpad iz vrtova i parkova	0,38
plastična ambalaža	0,22
staklena ambalaža	0,33
otpadne gume	0,46

te procjena da u 226 m³ odbačenog otpada ima oko:



Otpad	Količina otpada V (m ³)
građevinski otpad	116
miješani komunalni otpad	50
glomazni otpad	5
otpad iz vrtova i parkova	40
plastična ambalaža	4
staklena ambalaža	1
otpadne gume	5

proizlazi da se na lokacijama odbačenog otpada nalazi oko:

Otpad	Masa otpada (t) (V x ρ)
građevinski otpad	91,6
miješani komunalni otpad	13
glomazni otpad	0,9
otpad iz vrtova i parkova	15,2
plastična ambalaža	0,9
staklena ambalaža	0,3
otpadne gume	2,3

3. ZEMLJIŠNOKNJIŽNI IZVADCI LOKACIJA NA KOJIMA SE NALAZI ODBAČENI OTPAD

3.1 Lokacija Stari del

						
REPUBLIKA HRVATSKA						
Općinski sud u Karlovcu ZEMLJIŠNOKNJIŽNI ODJEL OZALJ Stanje na dan: 10.11.2021. 14:17						
Verificirani ZK uložak						
Katastarska općina: 321133, BUBNJARCI						
Broj ZK uložka: 1143						
Broj zadnjeg dnevnika: Z-10094/2020 Aktivne plombe:						
IZVADAK IZ ZEMLJIŠNE KNJIGE						
A						
Posjedovnica						
PRVI ODJELJAK						
Rbr.	Broj zemljišta (kat. čestice)	Oznaka zemljišta	Površina			Primjedba
			jutro	čhv	m2	
1.	886	ŠUMA STARI DIJEL			6323	
2.	895	ŠUMA STARI DIJEL			38740	
3.	901	ŠUMA STARI DIJEL			5251	
		UKUPNO:			50314	
B						
Vlastovnica						
Rbr.	Sadržaj upisa	Primjedba				
2.	Vlasnički dio: 1/1 OPĆINA ŽAKANJE					
C						
Teretovnica						
Rbr.	Sadržaj upisa	Iznos	Primjedba			
	Tereta nema!					
Potvrđuje se da ovaj izvadak odgovara stanju zemljišne knjige na datum 10.11.2021.						
Izvadak je upisan pod OSS evidencijskim brojem 201083/2021						
		Kontrolni broj: 9170131f608e08				
<small>Skeniranjem QR koda navedenog na ovom elektroničkom zapisu možete provjeriti točnost podataka. Isto možete učiniti i na internet adresi http://oss.uredjenazemlja.hr/public/preuzmiDokument unosom kontrolnog broja. U oba slučaja sustav će prikazati izvornik ovog dokumenta. U slučaju da je ovaj dokument identičan prikazanom izvorniku u digitalnom obliku, Ministarstvo pravosuđa i uprave potvrđuje točnost dokumenta i stanje podataka u trenutku izrade isprave.</small>						
Zemljišnoknjižni izvadak (datum i vrijeme izrade)		10.11.2021. 14:17:39				
		Stranica: 1				

3.2 Lokacija Pernjača

Veza na zemljišnoknjižni uložak nije pronađena.

3.3 Lokacija Breznik



REPUBLIKA HRVATSKA

Općinski sud u Karlovcu
ZEMLJIŠNOKNJIŽNI ODJEL OZALJ
Stanje na dan: 10.11.2021. 14:17

Verificirani ZK uložak

Katastarska općina: 321486, ŽAKANJE

Broj ZK uložka: 1241

Broj zadnjeg dnevnika: Z-7888/2021
Aktivne plombe:

IZVADAK IZ ZEMLJIŠNE KNJIGE

A
Posjedovnica
PRVI ODJELJAK

Rbr.	Broj zemljišta (kat. čestice)	Oznaka zemljišta	Površina			Primjedba
			jutro	čhv	m2	
1.	1575	ŠUMA OLTAR U KANJI VRHU		1008	3625	
2.	1787	SJENOKOŠA MELJEV DOLAC		443	1593	
3.	1789	VOČNJAK VRT		303	1090	
4.	1795	ŠUMA KLEMENOVKA		576	2072	
5.	1796	ORANICA KLEMENOVKA		1112	3999	
6.	1798	VINOGRAD KLJUČ		310	1115	
		UKUPNO:		3752	13494	

B
Vlastovnica

Rbr.	Sadržaj upisa	Primjedba
2.	Vlasnički dio: 1/1 REPUBLIKA HRVATSKA	

C
Teretovnica

Rbr.	Sadržaj upisa	Iznos	Primjedba
	Tereta nema!		

Potvrđuje se da ovaj izvadak odgovara stanju zemljišne knjige na datum 10.11.2021.

Izvadak je upisan pod OSS evidencijskim brojem 201086/2021



Kontrolni broj: 91700823436c97

Skeniranjem QR koda navedenog na ovom elektroničkom zapisu možete provjeriti točnost podataka. Isto možete učiniti i na Internet adresi <http://oss.uredjenazemlja.hr/public/preuzmiDokument> unosom kontrolnog broja. U oba slučaja sustav će prikazati izvornik ovog dokumenta. U slučaju da je ovaj dokument identičan prikazanom izvorniku u digitalnom obliku, Ministarstvo pravosuđa i uprave potvrđuje točnost dokumenta i stanje podataka u trenutku izrade isprave.

3.4 Lokacija Zaluka

Rbr.	Broj zemljišta (kat. čestice)	Oznaka zemljišta	Površina			Primjedba
			jutro	čhv	m2	
1.	1038	PUT DOLAC U KRČI		18	65	
2.	1158/6	PUT KOD KUĆE U ZALUKI		318	1144	
3.	2004/2	CESTA		202	727	
4.	2494/1	PROSTOR MJESNI			2475	
5.	2494/2	PROSTOR MJESNI			902	
6.	2494/3	PROSTOR MJESNI			203	
7.	2495	PUT MJESNI			364	
8.	2496/1	NEPLODNO PUT PUT		676	2431	
9.	2496/2	NEPLODNO PUT U PRAVUTINU		70	252	
10.	2496/3	NEPLODNO PUT PUT		137	493	
11.	2497	PUT POLJSKI		424	1525	
12.	2498	PUT POLJSKI		1204	4330	
13.	2499	PUT POLJSKI			17767	
14.	2500	PUT POLJSKI		388	1396	
15.	2501/1	PUT POLJSKI	1	20	5827	
16.	2501/2	PUT POLJSKI		1153	4147	
17.	2502	PUT POLJSKI		131	471	
18.	2503	PUT POLJSKI		722	2597	
19.	2505/1	PUT POLJSKI		594	2136	
20.	2505/2	PUT POLJSKI		63	227	
21.	2506/1	PUT POLJSKI		85	306	
22.	2506/2	PUT POLJSKI	1	296	6819	
23.	2507	PUT POLJSKI		105	378	
24.	2508	PUT POLJSKI		78	281	
25.	2509	PUT POLJSKI		922	3316	
26.	2510	PUT U POMOSTAK		1069	3845	
27.	2511	PUT POLJSKI			3570	

Zemljišnoknjižni izvadak (datum i vrijeme izrade)

10.11.2021. 14:17:44

Stranica: 1

Katastarska općina: 321320, PRAVUTINA

IZVADAK IZ ZEMLJIŠNE KNJIGE

Verificirani ZK uložak
Broj ZK uložka: POPIS IA
Posjedovnica
PRVI ODJELJAK

Rbr.	Broj zemljišta (kat. čestice)	Oznaka zemljišta	Površina			Primjedba
			jutro	čhv	m2	
28.	2512/1	PROSTOR MJESNI			229	
29.	2512/2	PROSTOR MJESNI			182	
30.	2512/3	PROSTOR MJESNI			2267	
31.	2512/4	PROSTOR MJESNI			7425	
32.	2513/1	PUT POLJSKI			3930	
33.	2513/2	PUT POLJSKI			274	
34.	2514	PUT U BRIHOVO		1167	4197	
35.	2515/3	PUT POLJSKI		934	3359	
36.	2516	PUT POLJSKI		110	396	
37.	2517	PUT POLJSKI		222	798	
38.	2518	PUT POLJSKI		117	421	
39.	2519	PUT POLJSKI	1	283	6772	
40.	2520	PUT POLJSKI		70	252	
41.	2521	PUT POLJSKI		250	899	
42.	2522	PUT POLJSKI		158	568	
43.	2523	PUT POLJSKI		236	849	
44.	2524	PUT U RIBNIK	3	1109	21253	
45.	2525	PUT POLJSKI	1	62	5978	
46.	2526	PUT POLJSKI		216	777	
47.	2527	PUT POLJSKI		173	622	
48.	2528	PUT POLJSKI		1438	5172	
49.	2529	PUT POLJSKI		209	752	
50.	2530/1	ORANICA KRAJI		99	356	
51.	2530/2	ORANICA KRAJI		108	388	
52.	2531	PUT POLJSKI		225	809	
53.	2532	PUT MJESNI		209	752	
54.	2533	PUT U MALU PAKU			1091	
55.	2534	PUT POLJSKI		1236	4445	
56.	2535	PUT POLJSKI		41	147	
57.	2536	PUT POLJSKI		32	115	
58.	2537	PUT POLJSKI		1082	3892	
59.	2538	PUT POLJSKI		287	1032	
60.	2539	PUT POLJSKI		189	680	
61.	2540	PUT NA MEĐI		48	173	
62.	2541	PUT POLJSKI		257	924	

Zemljišnoknjižni izvadak (datum i vrijeme izrade)

10.11.2021. 14:17:44

Stranica: 2

Katastarska općina: 321320, PRAVUTINA

IZVADAK IZ ZEMLJIŠNE KNJIGE

Verificirani ZK uložak
Broj ZK uložka: POPIS I

A
Posjedovnica
PRVI ODJELJAK

Rbr.	Broj zemljišta (kat. čestice)	Oznaka zemljišta	Površina			Primjedba
			jutro	čhv	m2	
63.	2542	PUT POLJSKI		239	860	
64.	2543/1	PUT - NEPLODNO		627	2255	
65.	2543/2	ORANICA GMAJNA		104	374	
66.	2543/3	ORANICA GMAJNA		20	72	
67.	2543/4	ORANICA GMAJNA		10	36	
68.	2544/1	PUT MULJEVAC			327	
69.	2545	PUT U RIBNIK	1	592	7884	
70.	2546	PUT U BRIHOVO		1034	3719	
71.	2547	PUT POLJSKI		651	2341	
72.	2548	PUT POLJSKI		110	396	
73.	2549	PUT POLJSKI		74	266	
74.	2550	PUT NA MEĐI U RIBNIK		1171	4212	
75.	2551	PUT POLJSKI		430	1547	
76.	2556	ŽUPANIJSKA CESTA ŽC 3140 D6 - PRAVUTINA - VEL. PAKA - RIBNIK (D6)			33261	
		UKUPNO:	8	24304	207720	

B
Vlastovnica

Rbr.	Sadržaj upisa	Primjedba
1.	Vlasnički dio: 1/1 JAVNO DOBRO - U OPĆOJ UPOTREBI	

C
Teretovnica

Rbr.	Sadržaj upisa	Iznos	Primjedba
	Tereta nema!		

Potvrđuje se da ovaj izvadak odgovara stanju zemljišne knjige na datum 10.11.2021.



Izvadak je upisan pod OSS evidencijskim brojem 201087/2021




Kontrolni broj: 917008363fb6e3

Skeniranjem QR koda navedenog na ovom elektroničkom zapisu možete provjeriti točnost podataka. Isto možete učiniti i na internet adresi <http://oss.uredjenazemlja.hr/public/preuzmiDokument> unosom kontrolnog broja. U oba slučaja sustav će prikazati izvornik ovog dokumenta. U slučaju da je ovaj dokument identičan prikazanom izvorniku u digitalnom obliku, Ministarstvo pravosuđa i uprave potvrđuje točnost dokumenta i stanje podataka u trenutku izrade isprave.

3.5 Lokacija Radenići

						
REPUBLIKA HRVATSKA						
Općinski sud u Karlovcu ZEMLJIŠNOKNJIŽNI ODJEL OZALJ Stanje na dan: 10.11.2021. 14:17						
Verificirani ZK uložak						
Katastarska općina: 321362, SRAČAK						
Broj ZK uložka: 10						
Broj zadnjeg dnevnika: Z-403/2006 Aktivne plombe:						
IZVADAK IZ ZEMLJIŠNE KNJIGE						
A						
Posjedovnica						
PRVI ODJELJAK						
Rbr.	Broj zemljišta (kat. čestice)	Oznaka zemljišta	Površina			Primjedba
			jutro	čhv	m2	
1.	727/4	PUT NOVO OTVORENI		240	863	
2.	2682	PAŠNJAK MOŠANEC GMAJNA U STELNICI		52	187	Pripis iz uložka 57
3.	2685	PAŠNJAK MOŠANEC GMAJNA U STELNICI		208	748	Pripis iz uložka 57
4.	2686	PAŠNJAK VULICA		325	1169	Pripis iz uložka 57
5.	2808/1	PAŠNJAK UMOL	3	239	18124	Pripis iz uložka 57
6.	2809	ŠUMA GMAJNA U NJIVI		515	1852	Pripis iz uložka 57
		UKUPNO:	3	1579	22943	
B						
Vlastovnica						
Rbr.	Sadržaj upisa	Primjedba				
2.	Vlasnički dio: 1/1 REPUBLIKA HRVATSKA					
C						
Teretovnica						
Rbr.	Sadržaj upisa	Iznos	Primjedba			
	Tereta nema!					
Potvrđuje se da ovaj izvadak odgovara stanju zemljišne knjige na datum 10.11.2021.						
Izvadak je upisan pod OSS evidencijskim brojem 201088/2021						
		Kontrolni broj: 91700847ed9877				
<small>Skeniranjem QR koda navedenog na ovom elektroničkom zapisu možete provjeriti točnost podataka. Isto možete učiniti i na internet adresi http://oss.uredjenazemlja.hr/public/preuzmiDokument unosom kontrolnog broja. U oba slučaja sustav će prikazati izvornik ovog dokumenta. U slučaju da je ovaj dokument identičan prikazanom izvorniku u digitalnom obliku, Ministarstvo pravosuđa i uprave potvrđuje točnost dokumenta i stanje podataka u trenutku izrade isprave.</small>						
Zemljišnoknjižni izvadak (datum i vrijeme izrade)		10.11.2021. 14:17:45				
		Stranica: 1				

3.6 Lokacija Mala Paka

						
REPUBLIKA HRVATSKA						
Općinski sud u Karlovcu ZEMLJIŠNOKNJIŽNI ODJEL OZALJ Stanje na dan: 10.11.2021. 14:17						
Verificirani ZK uložak						
Katastarska općina: 321362, SRAČAK						
Broj ZK uložka: 858						
Broj zadnjeg dnevnika: Z-402/2006 Aktivne plombe:						
IZVADAK IZ ZEMLJIŠNE KNJIGE						
A						
Posjedovnica						
PRVI ODJELJAK						
Rbr.	Broj zemljišta (kat. čestice)	Oznaka zemljišta	Površina			Primjedba
			jutro	čhv	m2	
1.	724	PAŠNJAK U DOL. BREZJU		273	982	Pripis iz uložka 176
2.	725	PAŠNJAK U DOL. BREZJU		429	1543	Pripis iz uložka 176
3.	726	PAŠNJAK U DOL. BREZJU		120	432	Pripis iz uložka 176
4.	738/1D	PAŠNJAK U GOR. BREZJU		600	2158	Pripis iz uložka 176
5.	932	PAŠNJAK U GORNJEM BREZJU		536	1928	Pripis iz uložka 176
6.	933	PAŠNJAK U GORNJEM BREZJU		66	237	Pripis iz uložka 176
7.	934	PAŠNJAK U GORNJEM BREZJU		90	324	Pripis iz uložka 176
8.	941	PAŠNJAK U DOLČIČU		384	1381	Pripis iz uložka 176
9.	942	PAŠNJAK U DOLČIČU		44	158	Pripis iz uložka 176
10.	956	PAŠNJAK U DOLČIČU		82	295	Pripis iz uložka 176
		UKUPNO:		2624	9438	
B						
Vlastovnica						
Rbr.	Sadržaj upisa	Primjedba				
1.	Vlasnički dio: 1/1 REPUBLIKA HRVATSKA					
Zemljišnoknjižni izvadak (datum i vrijeme izrade)		Stranica: 1				

IZVADAK IZ ZEMLJIŠNE KNJIGE

Katastarska općina: 321362, SRAČAK

Verificirani ZK uložak
Broj ZK uložka: 858C
Teretovnica

Rbr.	Sadržaj upisa	Iznos	Primjedba
Tereta nema!			

Potvrđuje se da ovaj izvadak odgovara stanju zemljišne knjige na datum 10.11.2021.

Izvadak je upisan pod OSS evidencijskim brojem 201089/2021



Kontrolni broj: 9170138b24dfe5

Skeniranjem QR koda navedenog na ovom elektroničkom zapisu možete provjeriti točnost podataka. Isto možete učiniti i na internet adresi <http://oss.uredjenazemlja.hr/public/preuzmiDokument> unosom kontrolnog broja. U oba slučaja sustav će prikazati izvornik ovog dokumenta. U slučaju da je ovaj dokument identičan prikazanom izvorniku u digitalnom obliku, Ministarstvo pravosuđa i uprave potvrđuje točnost dokumenta i stanje podataka u trenutku izrade isprave.

3.7 Lokacija Poligon – Velika Paka



REPUBLIKA HRVATSKA

Općinski sud u Karlovcu
ZEMLJIŠNOKNJIŽNI ODJEL OZALJ
Stanje na dan: 10.11.2021. 14:17

Verificirani ZK uložak

Katastarska općina: 321362, SRAČAK

Broj ZK uložka: 858

Broj zadnjeg dnevnika: Z-402/2006
Aktivne plombe:

IZVADAK IZ ZEMLJIŠNE KNJIGE

A
Posjedovnica
PRVI ODJELJAK

Rbr.	Broj zemljišta (kat. čestice)	Oznaka zemljišta	Površina			Primjedba
			jutro	čhv	m2	
1.	724	PAŠNJAK U DOL. BREZJU		273	982	Pripis iz uložka 176
2.	725	PAŠNJAK U DOL. BREZJU		429	1543	Pripis iz uložka 176
3.	726	PAŠNJAK U DOL. BREZJU		120	432	Pripis iz uložka 176
4.	738/1D	PAŠNJAK U GOR. BREZJU		600	2158	Pripis iz uložka 176
5.	932	PAŠNJAK U GORNJEM BREZJU		536	1928	Pripis iz uložka 176
6.	933	PAŠNJAK U GORNJEM BREZJU		66	237	Pripis iz uložka 176
7.	934	PAŠNJAK U GORNJEM BREZJU		90	324	Pripis iz uložka 176
8.	941	PAŠNJAK U DOLČIČU		384	1381	Pripis iz uložka 176
9.	942	PAŠNJAK U DOLČIČU		44	158	Pripis iz uložka 176
10.	956	PAŠNJAK U DOLČIČU		82	295	Pripis iz uložka 176
		UKUPNO:		2624	9438	

B
Vlastovnica

Rbr.	Sadržaj upisa	Primjedba
1.	Vlasnički dio: 1/1 REPUBLIKA HRVATSKA	

Katastarska općina: 321362, SRAČAK

IZVADAK IZ ZEMLJIŠNE KNJIGE

Verificirani ZK uložak
Broj ZK uložka: 858C
Teretovnica

Rbr.	Sadržaj upisa	Iznos	Primjedba
Tereta nema!			

Potvrđuje se da ovaj izvadak odgovara stanju zemljišne knjige na datum 10.11.2021.

Izvadak je upisan pod OSS evidencijskim brojem 201089/2021



Kontrolni broj: 9170138b24dfe5

Skeniranjem QR koda navedenog na ovom elektroničkom zapisu možete provjeriti točnost podataka. Isto možete učiniti i na internet adresi <http://oss.uredjenazemlja.hr/public/preuzmiDokument> unosom kontrolnog broja. U oba slučaja sustav će prikazati izvornik ovog dokumenta. U slučaju da je ovaj dokument identičan prikazanom izvorniku u digitalnom obliku, Ministarstvo pravosuđa i uprave potvrđuje točnost dokumenta i stanje podataka u trenutku izrade isprave.



REPUBLIKA HRVATSKA

Općinski sud u Karlovcu
ZEMLJIŠNOKNJIŽNI ODJEL OZALJ
Stanje na dan: 10.11.2021. 14:17

Verificirani ZK uložak

Katastarska općina: 321362, SRAČAK

Broj ZK uložka: POPIS I

Broj zadnjeg dnevnika: Z-9606/2021
Aktivne plombe:

IZVADAK IZ ZEMLJIŠNE KNJIGE

A
Posjedovnica
PRVI ODJELJAK

Rbr.	Broj zemljišta (kat. čestice)	Oznaka zemljišta	Površina			Primjedba
			jutro	čhv	m2	
1.	2837	PROSTOR MJESNI U SRAČKU		1109	3989	
2.	2838	PROSTOR MJESNI U SRAČKU		440	1583	
3.	2839	PROSTOR MJESNI U SRAČKU		482	1734	
4.	2840/1	PUT PUTI			3910	
5.	2840/2	LIVADA PUTI			97	
6.	2841	PROSTOR MJESNI U SRAČKU		782	2813	
7.	2842	PUT U SRAČKU		140	504	
8.	2843	PUT IZ PRAUTINE NA MEDJI U SRAČKU		48	173	
9.	2844	PUT POLJSKI U SRAČKU		319	1147	
10.	2845	PUT POLJSKI U SRAČKU		1127	4053	
11.	2846	PUT POLJSKI U SRAČKU		335	1205	
12.	2847	PUT U RIBNIK U SRAČKU	2	212	12272	
13.	2848	PUT POLJSKI U SRAČKU		464	1669	
14.	2849	PUT POLJSKI U SRAČKU		1047	3766	
15.	2850	PUT POLJSKI U SRAČKU	1	414	7244	
16.	2851	PUT U LIPNIK U SRAČKU	2	1370	16437	
17.	2852	PUT POLJSKI U SRAČKU		66	237	
18.	2853	PUT POLJSKI U SRAČKU		568	2043	
19.	2854	PUT POLJSKI U SRAČKU		549	1975	
20.	2856	PUT POLJSKI U SRAČKU		80	288	
21.	2858	PUT POLJSKI U SRAČKU		967	3478	
22.	2859	PUT POLJSKI U SRAČKU		259	932	
23.	2860	PUT POLJSKI U SRAČKU		70	252	
24.	2861	PUT POLJSKI U SRAČKU	1	1246	10236	
25.	2862	PUT PNA MEDJI U SRAČKU		70	252	
26.	2863	PUT POLJSKI U SRAČKU		410	1475	
27.	2864	PUT POLJSKI U SRAČKU		540	1942	

Zemljišnoknjižni izvadak (datum i vrijeme izrade)

10.11.2021. 14:17:47

Stranica: 1

Katastarska općina: 321362, SRAČAK

IZVADAK IZ ZEMLJIŠNE KNJIGE

Verificirani ZK uložak
Broj ZK uložka: POPIS IA
Posjedovnica
PRVI ODJELJAK

Rbr.	Broj zemljišta (kat. čestice)	Oznaka zemljišta	Površina			Primjedba
			jutro	čhv	m2	
28.	2865	PUT POLJSKI U SRAČKU		600	2158	
29.	2866	PUT POLJSKI U SRAČKU		180	647	
30.	2867	PUT POLJSKI U SRAČKU		302	1086	
31.	2868	PUT POLJSKI U SRAČKU		88	317	
32.	2869	PUT POLJSKI U SRAČKU		126	453	
33.	2870	PUT POLJSKI U SRAČKU		130	468	
34.	2871	PUT POLJSKI U SRAČKU	1	892	8963	
35.	2872	PUT POLJSKI U SRAČKU		660	2374	
36.	2873	PUT POLJSKI U SRAČKU		415	1493	
37.	2874	PUT POLJSKI U SRAČKU		370	1331	
38.	2875	PUT POLJSKI U SRAČKU		80	288	
39.	2876	PUT POLJSKI U SRAČKU		430	1547	
40.	2877	PUT POLJSKI U SRAČKU		118	424	
41.	2878	PUT OD BRODA U LIPNIK U SRAČKU		664	2388	
42.	2879	PUT U LIPNIKU U SRAČKU	1	1252	10258	
43.	2880	PUT U LIPNIK I NA MEDJI U SRAČKU		83	299	
44.	2881	PUT POLJSKI U SRAČKU		150	539	
45.	2882	PUT POLJSKI U SRAČKU		285	1025	
46.	2883	PUT POLJSKI U SRAČKU		145	522	
47.	2884	PUT POLJSKI U SRAČKU		63	227	
48.	2885	PUT POLJSKI U SRAČKU		460	1654	
49.	2886	PUT POLJSKI U SRAČKU		87	313	
50.	2887	PUT POLJSKI U SRAČKU		691	2485	
51.	2889	PUT POLJSKI U SRAČKU		902	3244	
52.	2890	PUT POLJSKI U SRAČKU		112	403	
53.	2891	PUT POLJSKI U SRAČKU		380	1367	
54.	2892	PUT POLJSKI U SRAČKU		200	719	
55.	2893	PUT POLJSKI U SRAČKU		130	468	
56.	2894	PUT IZ SRAČKA U MOŠANCE U SRAČKU	1	32	5870	
57.	2895	PUT POLJSKI U SRAČKU		445	1601	
58.	2896	PUT POLJSKI U SRAČKU		42	151	
59.	2897	PUT IZ MOŠANCI U SRAČKU		1130	4064	
60.	2898/1	PUT PUTI			2149	
61.	2898/2	PUT PUTI			264	
62.	2899	PUT POLJSKI U SRAČKU		483	1737	

Zemljišnoknjižni izvadak (datum i vrijeme izrade)

10.11.2021. 14:17:47

Stranica: 2

Katastarska općina: 321362, SRAČAK

IZVADAK IZ ZEMLJIŠNE KNJIGE

Verificirani ZK uložak
Broj ZK uložka: POPIS IA
Posjedovnica
PRVI ODJELJAK

Rbr.	Broj zemljišta (kat. čestice)	Oznaka zemljišta	Površina			Primjedba
			jutro	čhv	m2	
63.	2900	PUT POLJSKI U SRAČKU		495	1780	
64.	2901	PUT POLJSKI U SRAČKU		152	547	
65.	2902	PUT POLJSKI U SRAČKU		65	234	
66.	2903	PUT POLJSKI U SRAČKU		160	575	
67.	2904	PUT ŠUMSKU NA MEDJI U SRAČKU		85	306	
68.	2905	PUT ŠUMSKI NA MEDJI U SRAČKU		1049	3773	
69.	2906	PUT ŠUMSKI NA MEDJI U SRAČKU		64	230	
70.	2907	PUT ŠUMSKI NA MEDJI U SRAČKU		363	1306	
71.	2908	PUT VINOGRADSKI U SRAČKU		75	270	
72.	2909	PUT VINOGRADSKI U SRAČKU		85	306	
73.	2910	PUT VINOGRADSKI U SRAČKU		340	1223	
74.	2911	PUT VINOGRADSKI U SRAČKU		821	2953	
75.	2912	PUT VINOGRADSKI U SRAČKU		964	3467	
76.	2913	PUT VINOGRADSKI U SRAČKU		246	885	
77.	2914	PUT VINOGRADSKI U SRAČKU		330	1187	
78.	2915	PUT VINOGRADSKI U SRAČKU		793	2852	
79.	2916	PUT POLJSKI U SRAČKU		410	1475	
80.	2917	PUT POLJSKI U SRAČKU		80	288	
81.	2918	PUT POLJSKI U SRAČKU		462	1662	
82.	2919	PUT NA MEDJI U SRAČKU		70	252	
83.	2920	PUT POLJSKI U SRAČKU		100	360	
84.	2921	PUT POLJSKI U SRAČKU		155	557	
85.	2922	PUT NA MEDJI U SRAČKU		90	324	
86.	2923	PUT IZ MRZLJAKI U LIPNIKU U SRAČKU		260	935	
87.	2924	PUT IZ MRZLJAKI U LIPNIKU U SRAČKU	1	1531	11261	
88.	2925	PUT POLJSKI U SRAČKU		766	2755	
89.	2926	PUT POLJSKI U SRAČKU		248	892	
90.	2927/2	PUT MOŠANCI			4846	
91.	2927/3	PUT MOŠANCI			351	
92.	2928	PUT POLJSKI U SRAČKU		160	575	
93.	2929	PUT IZ STANKOVCA U SRAČKU		626	2252	
94.	2930	PUT POLJSKI U SRAČKU		460	1654	
95.	2931	PUT POLJSKI U SRAČKU		580	2086	
96.	2932	PUT IZ STANKOVCA U SRAČKU		676	2431	
97.	2933	PUT POLJSKI U SRAČKU		580	2086	

Zemljišnoknjižni izvadak (datum i vrijeme izrade)

10.11.2021. 14:17:47

Stranica: 3

Katastarska općina: 321362, SRAČAK

Verificirani ZK uložak
Broj ZK uložka: POPIS I

A
Posjedovnica
PRVI ODJELJAK

Rbr.	Broj zemljišta (kat. čestice)	Oznaka zemljišta	Površina			Primjedba
			jutro	čhv	m2	
98.	2934	PUT POLJSKI U SRAČKU		200	719	
99.	2935	POTOK MULEVAC U SRAČKU	1	853	8823	
		UKUPNO:	11	39635	217480	

B
Vlastovnica

Rbr.	Sadržaj upisa	Primjedba
1.	Vlasnički dio: 1/1 JAVNO DOBRO	

C
Teretovnica

Rbr.	Sadržaj upisa	Iznos	Primjedba
	Tereta nema!		

Potvrđuje se da ovaj izvadak odgovara stanju zemljišne knjige na datum 10.11.2021.

Izvadak je upisan pod OSS evidencijskim brojem 201090/2021

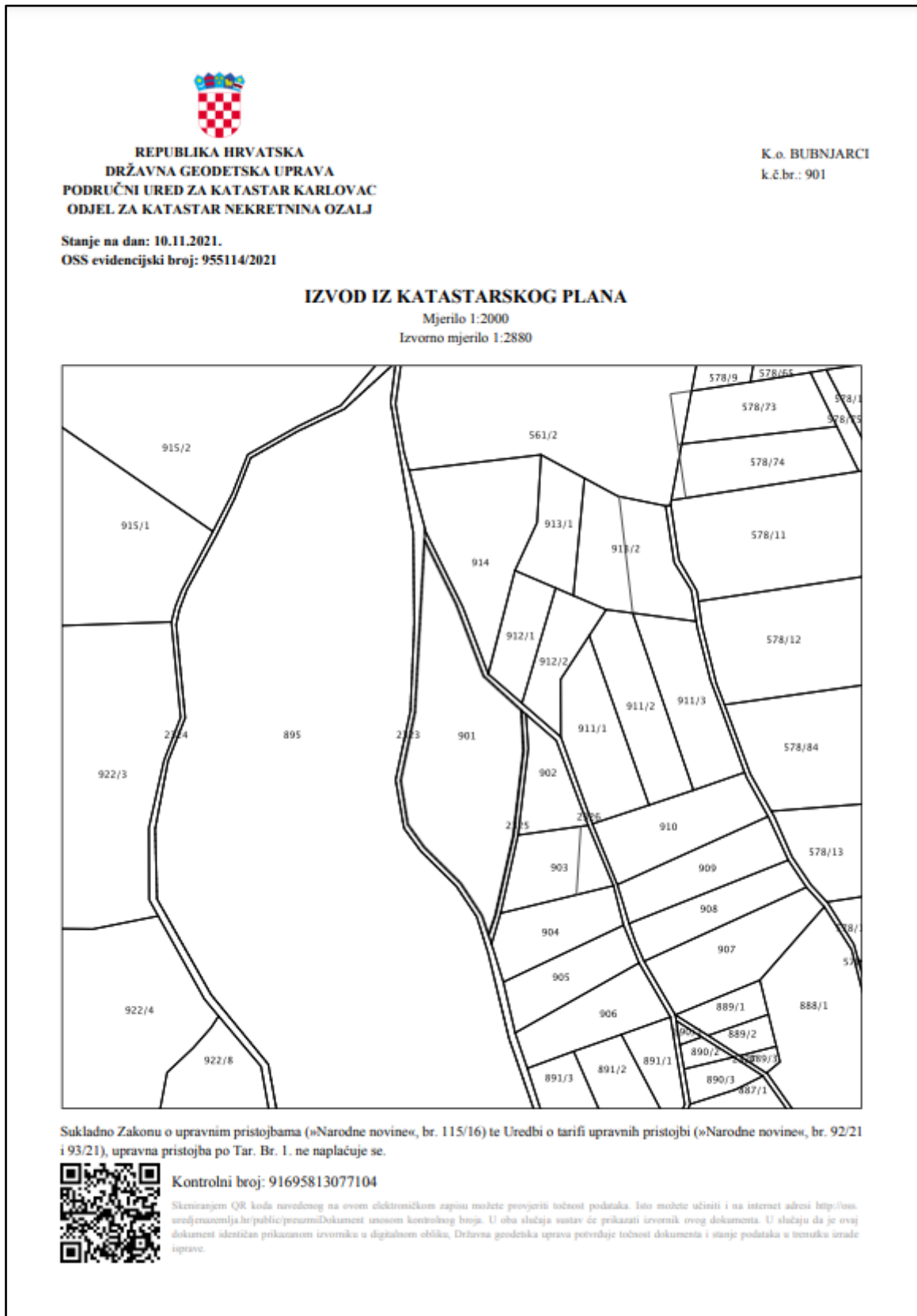


Kontrolni broj: 9170085b27c6e1

Skeniranjem QR koda navedenog na ovom elektroničkom zapisu možete provjeriti točnost podataka. Isto možete učiniti i na internet adresi <http://oss.uredjenazemlja.hr/public/preuzmiDokument> unosom kontrolnog broja. U oba slučaja sustav će prikazati izvornik ovog dokumenta. U slučaju da je ovaj dokument identičan prikazanom izvorniku u digitalnom obliku, Ministarstvo pravosuđa i uprave potvrđuje točnost dokumenta i stanje podataka u trenutku izrade isprave.

4. KATASTARSKI IZVADCI LOKACIJA NA KOJIMA SE NALAZI ODBAČENI OTPAD

4.1 Lokacija Stari del





REPUBLIKA HRVATSKA
DRŽAVNA GEODETSKA UPRAVA
PODRUČNI URED ZA KATASTAR KARLOVAC
ODJEL ZA KATASTAR NEKRETNINA OZALJ

Stanje na dan: 10.11.2021

OSS evidencijski broj: 955114/2021

IZVOD IZ POSJEDOVNOG LISTA

Katastarska općina: BUBNJARCI (Mbr. 321133)

Posjedovni list: 751

Udio	Prezime i ime odnosno tvrtka ili naziv, prebivalište odnosno sjedište upisane osobe	OIB
1/1	OPĆINA ŽAKANJE, MIŠINCI 1, MIŠINCI (VLASNIK)	22280655264

Podaci o katastarskim česticama

Zgr	Dio	Broj katastarske čestice	Adresa katastarske čestice/Način uporabe katastarske čestice/Način uporabe zgrade, naziv zgrade, kućni broj zgrade	Površina/m ²	Broj D.L.	Posebni pravni režimi	Primjedba
		901	STARI DJEL	5251			
			ŠUMA	5251			
Ukupna površina katastarskih čestica				5251			

Ostale katastarske čestice su kao nepotrebne ispuštene.

NAPOMENA: Ovaj izvod iz posjedovnog lista nije dokaz o vlasništvu na katastarskim česticama upisanim u posjedovnom listu.

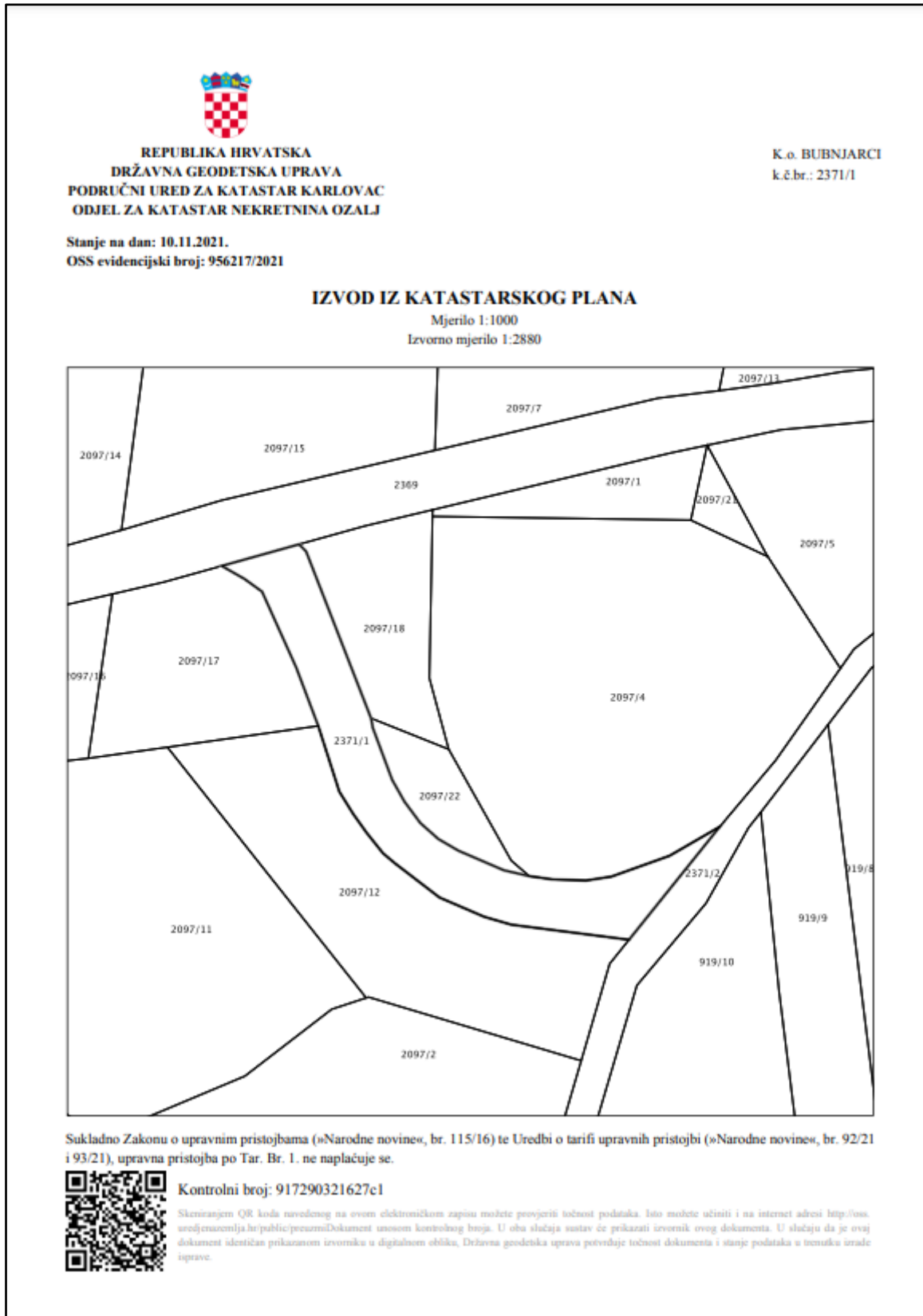
Sukladno Zakonu o upravnim pristojbama (»Narodne novine«, br. 115/16) te Uredbi o tarifi upravnih pristojbi (»Narodne novine«, br. 92/21, 93/21 i 95/21), upravna pristojba po Tar. Br. 1. ne naplaćuje se.



Kontrolni broj: 9169593f2dc400

Skeniranjem QR koda navedenog na ovom elektroničkom zapisu možete provjeriti točnost podataka. Isto možete učiniti i na internet adresi <http://oss.uredjenazemlja.hr/public/preuzmiDokument> unosom kontrolnog broja. U oba slučaja sustav će prikazati izvornik ovog dokumenta. U slučaju da je ovaj dokument identičan prikazanom izvorniku u digitalnom obliku, Državna geodetska uprava potvrđuje točnost dokumenta i stanje podataka u trenutku izrade isprave.

4.2 Lokacija Pernjača





REPUBLIKA HRVATSKA
DRŽAVNA GEODETSKA UPRAVA
PODRUČNI URED ZA KATASTAR KARLOVAC
ODJEL ZA KATASTAR NEKRETNINA OZALJ

Stanje na dan: 10.11.2021

OSS evidencijski broj: 956217/2021

IZVOD IZ POSJEDOVNOG LISTA

Katastarska općina: BUBNJARCI (Mbr. 321133)

Posjedovni list: 455

Udio	Prezime i ime odnosno tvrtka ili naziv, prebivalište odnosno sjedište upisane osobe	OIB
1/1	JAVNO DOBRO, BUBNJARCI, BUBNJARCI	

Podaci o katastarskim česticama

Zgr	Dio	Broj katastarske čestice	Adresa katastarske čestice/Način uporabe katastarske čestice/Način uporabe zgrade, naziv zgrade, kućni broj zgrade	Površina/m ²	Broj D.L.	Posebni pravni režimi	Primjedba
		2371/1	PUTI	1665			
			PUT	1665			
		2371/2	PUTI	12088			
			PUT	12088			
Ukupna površina katastarskih čestica				13753			

Ostale katastarske čestice su kao nepotrebne ispuštene.

NAPOMENA: Ovaj izvod iz posjedovnog lista nije dokaz o vlasništvu na katastarskim česticama upisanim u posjedovnom listu.

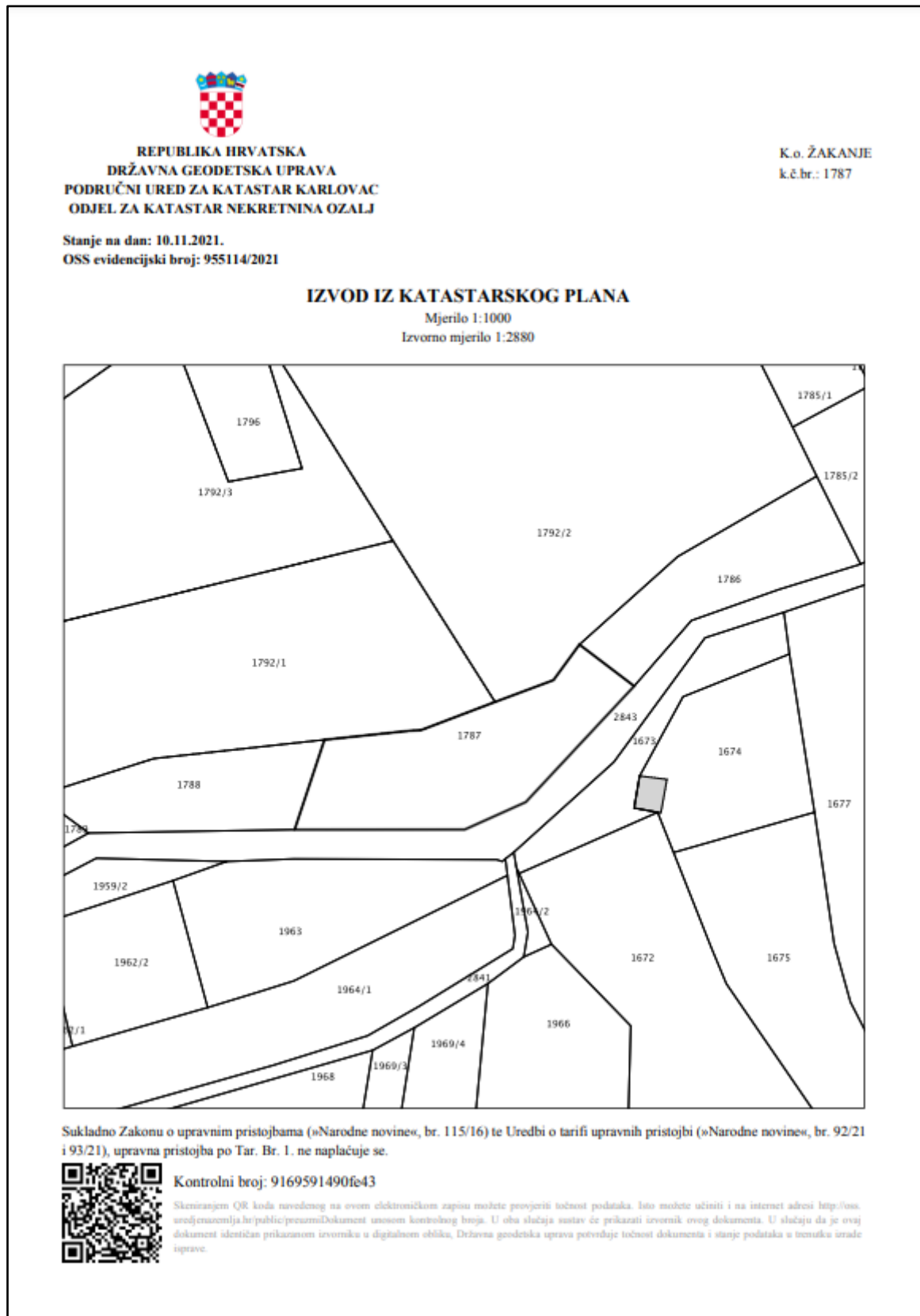
Sukladno Zakonu o upravnim pristojbama (»Narodne novine«, br. 115/16) te Uredbi o tarifi upravnih pristojbi (»Narodne novine«, br. 92/21, 93/21 i 95/21), upravna pristojba po Tar. Br. 1. ne naplaćuje se.



Kontrolni broj: 91729185b0b980

Skeniranjem QR koda navedenog na ovom elektroničkom zapisu možete provjeriti točnost podataka. Isto možete učiniti i na internet adresi <http://oss.uredjenzemlja.hr/public/preuzmiDokument> unosom kontrolnog broja. U oba slučaja sustav će prikazati izvornik ovog dokumenta. U slučaju da je ovaj dokument identičan prikazanom izvorniku u digitalnom obliku, Državna geodetska uprava potvrđuje točnost dokumenta i stanje podataka u trenutku izrade isprave.

4.3 Lokacija Breznik





REPUBLIKA HRVATSKA
DRŽAVNA GEODETSKA UPRAVA
PODRUČNI URED ZA KATASTAR KARLOVAC
ODJEL ZA KATASTAR NEKRETNINA OZALJ

Stanje na dan: 10.11.2021

OSS evidencijski broj: 955114/2021

IZVOD IZ POSJEDOVNOG LISTA

Katastarska općina: ŽAKANJE (Mbr. 321486)

Posjedovni list: 863

Udio	Prezime i ime odnosno tvrtka ili naziv, prebivalište odnosno sjedište upisane osobe	OIB
1/1	REPUBLIKA HRVATSKA, NEPOZNATA ADRESA (VLASNIK)	52634238587

Podaci o katastarskim česticama

Zgr	Dio	Broj katastarske čestice	Adresa katastarske čestice/Način uporabe katastarske čestice/Način uporabe zgrade, naziv zgrade, kućni broj zgrade	Površina/m ²	Broj D.L.	Posebni pravni režimi	Primjedba
		1787	MELEN DOLAC	1593	7		
			LIVADA	1593			
Ukupna površina katastarskih čestica				1593			

Ostale katastarske čestice su kao nepotrebne ispuštene.

NAPOMENA: Ovaj izvod iz posjedovnog lista nije dokaz o vlasništvu na katastarskim česticama upisanim u posjedovnom listu.

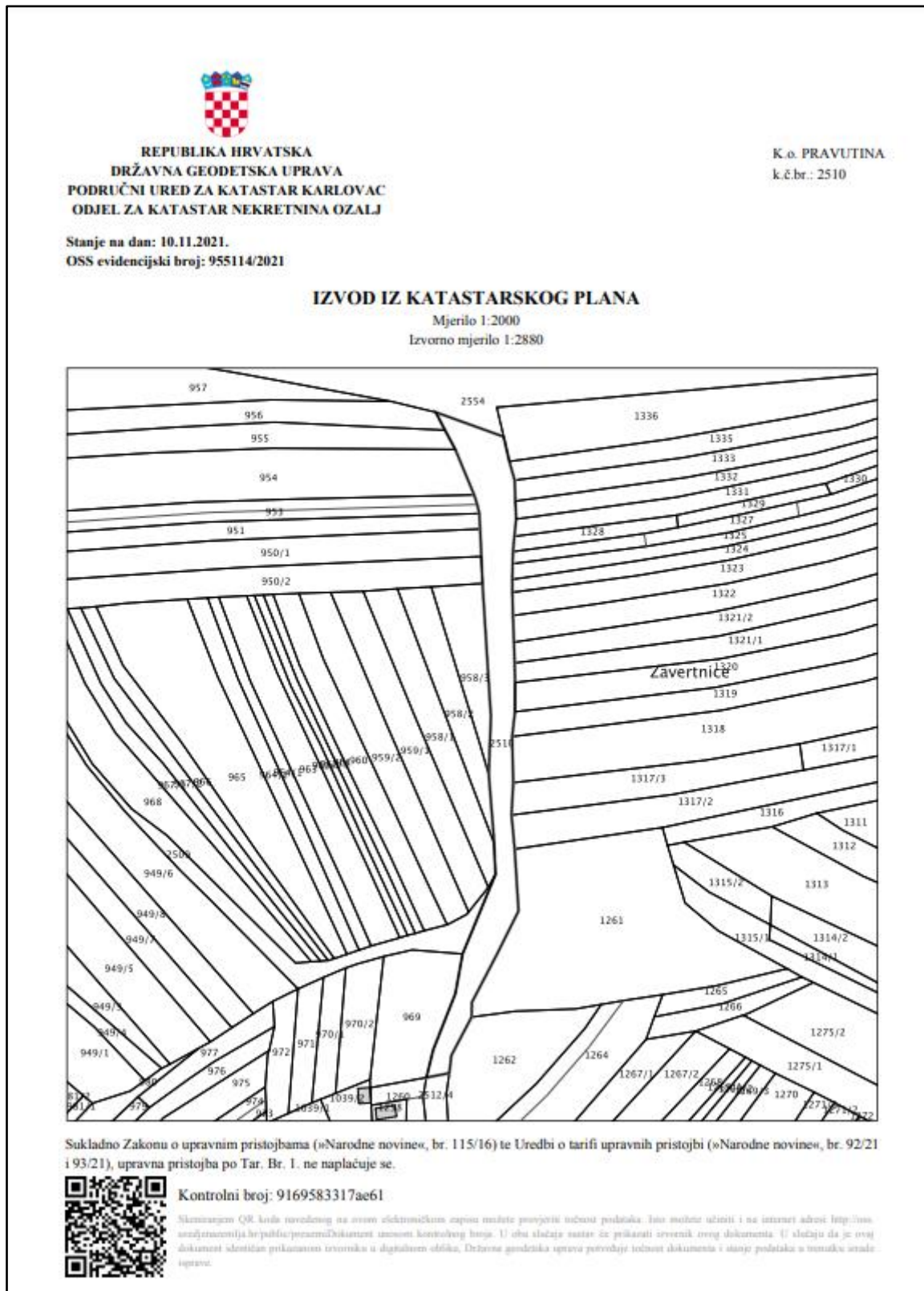
Sukladno Zakonu o upravnim pristojbama (»Narodne novine«, br. 115/16) te Uredbi o tarifi upravnih pristojbi (»Narodne novine«, br. 92/21, 93/21 i 95/21), upravna pristojba po Tar. Br. 1. ne naplaćuje se.



Kontrolni broj: 916958808d2908

Skeniranjem QR koda navedenog na ovom elektroničkom zapisu možete provjeriti točnost podataka. Isto možete učiniti i na internet adresi <http://oss.uredjenazemlja.hr/public/preuzmiDokument> unosom kontrolnog broja. U oba slučaja sustav će prikazati izvornik ovog dokumenta. U slučaju da je ovaj dokument identičan prikazanom izvorniku u digitalnom obliku, Državna geodetska uprava potvrđuje točnost dokumenta i stanje podataka u trenutku izrade isprave.

4.4 Lokacija Zaluka





REPUBLIKA HRVATSKA
DRŽAVNA GEODETSKA UPRAVA
PODRUČNI URED ZA KATASTAR KARLOVAC
ODJEL ZA KATASTAR NEKRETNINA OZALJ

Stanje na dan: 10.11.2021

OSS evidencijski broj: 955114/2021

IZVOD IZ POSJEDOVNOG LISTA

Katastarska općina: PRAVUTINA (Mbr. 321320)

Posjedovni list: 308

Udio	Prezime i ime odnosno tvrtka ili naziv, prebivalište odnosno sjedište upisane osobe	OIB
1/1	JAVNO DOBRO, PRAVUTINA, PRAVUTINA	

Podaci o katastarskim česticama

Zgr	Dio	Broj katastarske čestice	Adresa katastarske čestice/Način uporabe katastarske čestice/Način uporabe zgrade, naziv zgrade, kućni broj zgrade	Površina/m ²	Broj D.L.	Posebni pravni režimi	Primjedba
		2510	PUT	3845	4		
			NEPLODNO	3845			
Ukupna površina katastarskih čestica				3845			

Ostale katastarske čestice su kao nepotrebne ispuštene.

NAPOMENA: Ovaj izvod iz posjedovnog lista nije dokaz o vlasništvu na katastarskim česticama upisanim u posjedovnom listu.

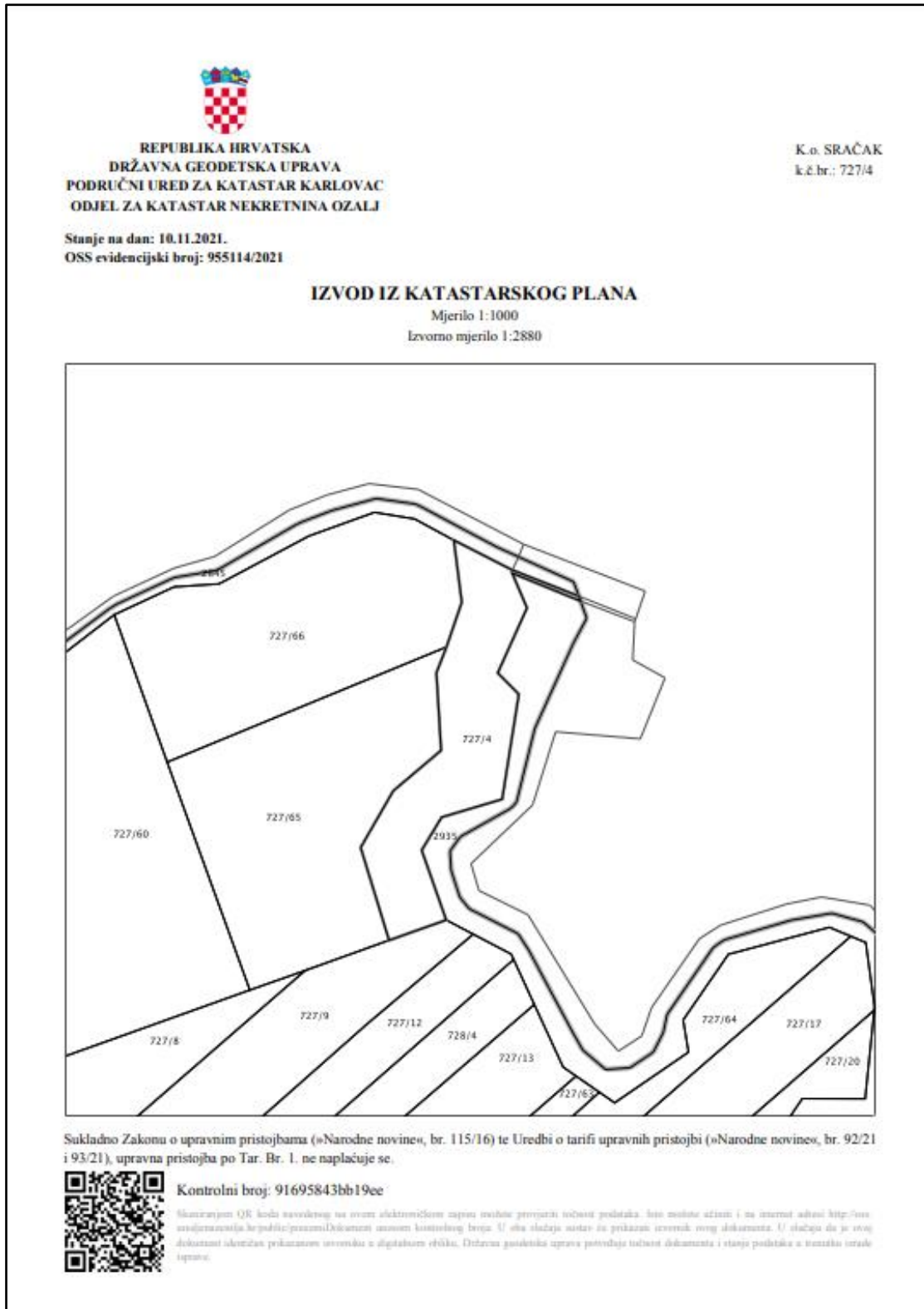
Sukladno Zakonu o upravnim pristojbama (»Narodne novine«, br. 115/16) te Uredbi o tarifi upravnih pristojbi (»Narodne novine«, br. 92/21, 93/21 i 95/21), upravna pristojba po Tar. Br. 1. ne naplaćuje se.



Kontrolni broj: 916959612c9ed2

Skeniranjem QR koda navedenog na ovom elektroničkom zapisu možete provjeriti točnost podataka. Isto možete učiniti i na internet adresi <http://oss.uredjenazemlja.hr/public/preuzmiDokument> unosom kontrolnog broja. U oba slučaja sustav će prikazati izvornik ovog dokumenta. U slučaju da je ovaj dokument identičan prikazanom izvorniku u digitalnom obliku, Državna geodetska uprava potvrđuje točnost dokumenta i stanje podataka u trenutku izrade isprave.

4.5 Lokacija Radenići





REPUBLIKA HRVATSKA
DRŽAVNA GEODETSKA UPRAVA
PODRUČNI URED ZA KATASTAR KARLOVAC
ODJEL ZA KATASTAR NEKRETNINA OZALJ

Stanje na dan: 10.11.2021

OSS evidencijski broj: 955114/2021

IZVOD IZ POSJEDOVNOG LISTA

Katastarska općina: SRAČAK (Mbr. 321362)

Posjedovni list: 419

Udio	Prezime i ime odnosno tvrtka ili naziv, prebivalište odnosno sjedište upisane osobe	OIB
1/1	REPUBLIKA HRVATSKA, NEPOZNATA ADRESA (VLASNIK)	52634238587

Podaci o katastarskim česticama

Zgr	Dio	Broj katastarske čestice	Adresa katastarske čestice/Način uporabe katastarske čestice/Način uporabe zgrade, naziv zgrade, kućni broj zgrade	Površina/m ²	Broj D.L.	Posebni pravni režimi	Primjedba
		727/4	PRI MOSTU	863	1		
			PAŠNJAK	863			
Ukupna površina katastarskih čestica				863			

Ostale katastarske čestice su kao nepotrebne ispuštene.

NAPOMENA: Ovaj izvod iz posjedovnog lista nije dokaz o vlasništvu na katastarskim česticama upisanim u posjedovnom listu.

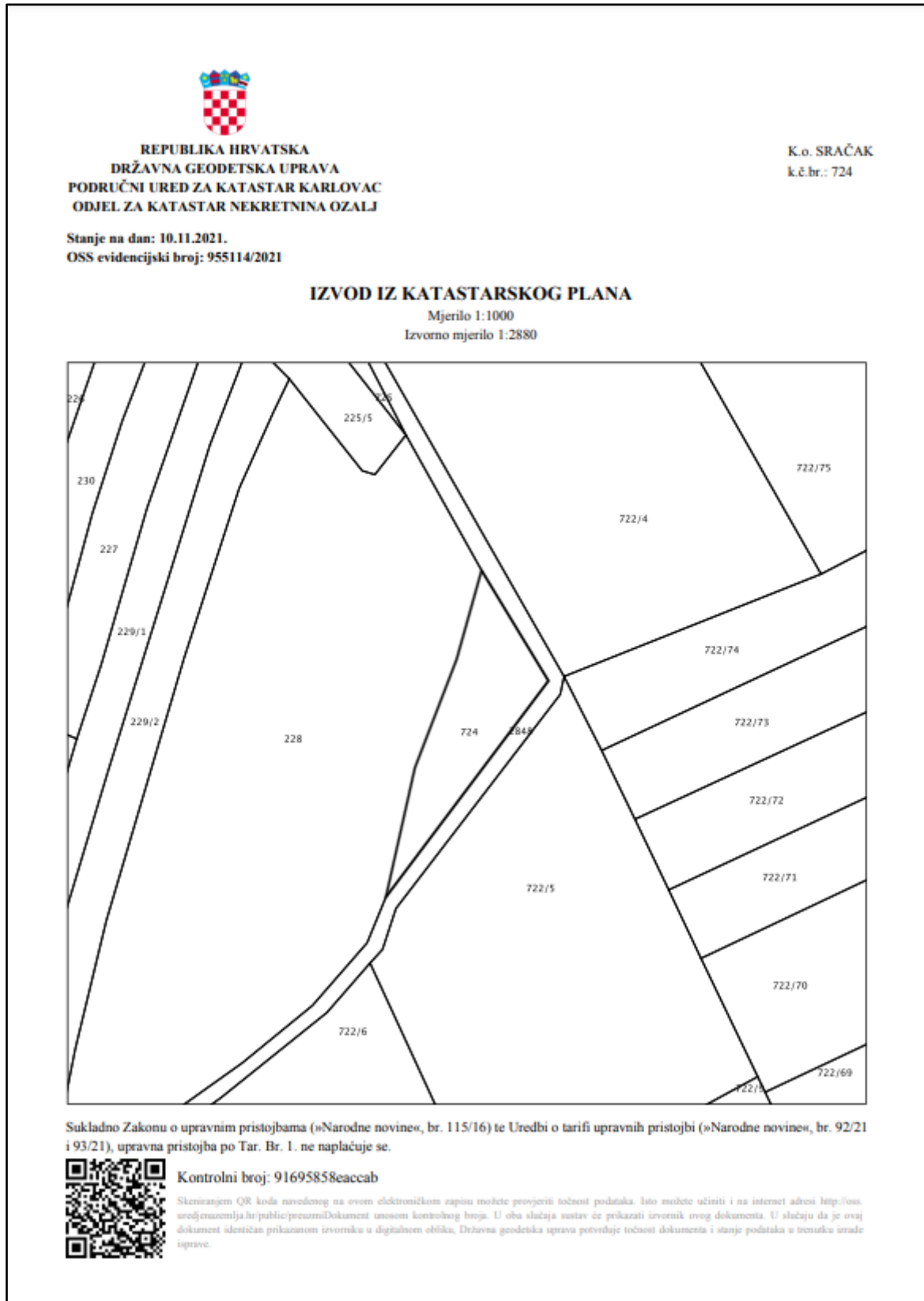
Sukladno Zakonu o upravnim pristojbama (»Narodne novine«, br. 115/16) te Uredbi o tarifi upravnih pristojbi (»Narodne novine«, br. 92/21, 93/21 i 95/21), upravna pristojba po Tar. Br. 1. ne naplaćuje se.



Kontrolni broj: 91695970b59725

Skeniranjem QR koda navedenog na ovom elektroničkom zapisu možete provjeriti točnost podataka. Isto možete učiniti i na internet adresi <http://oss.uredjenazemlja.hr/public/preuzmiDokument> unosom kontrolnog broja. U oba slučaja sustav će prikazati izvornik ovog dokumenta. U slučaju da je ovaj dokument identičan prikazanom izvorniku u digitalnom obliku, Državna geodetska uprava potvrđuje točnost dokumenta i stanje podataka u trenutku izrade isprave.

4.6 Lokacija Mala Paka





REPUBLIKA HRVATSKA
DRŽAVNA GEODETSKA UPRAVA
PODRUČNI URED ZA KATASTAR KARLOVAC
ODJEL ZA KATASTAR NEKRETNINA OZALJ

Stanje na dan: 10.11.2021

OSS evidencijski broj: 955114/2021

IZVOD IZ POSJEDOVNOG LISTA

Katastarska općina: SRAČAK (Mbr. 321362)

Posjedovni list: 428

Udio	Prezime i ime odnosno tvrtka ili naziv, prebivalište odnosno sjedište upisane osobe	OIB
1/1	REPUBLIKA HRVATSKA, NEPOZNATA ADRESA (VLASNIK)	52634238587

Podaci o katastarskim česticama

Zgr	Dio	Broj katastarske čestice	Adresa katastarske čestice/Način uporabe katastarske čestice/Način uporabe zgrade, naziv zgrade, kućni broj zgrade	Površina/m ²	Broj D.L.	Posebni pravni režimi	Primjedba
		724	MRCINIŠTE PAŠNJAK	982 982	2		
		956	GMANJA PAŠNJAK	295 295	2		
Ukupna površina katastarskih čestica				1277			

Ostale katastarske čestice su kao nepotrebne ispuštene.

NAPOMENA: Ovaj izvod iz posjedovnog lista nije dokaz o vlasništvu na katastarskim česticama upisanim u posjedovnom listu.

Sukladno Zakonu o upravnim pristojbama (»Narodne novine«, br. 115/16) te Uredbi o tarifí upravnih pristojbi (»Narodne novine«, br. 92/21, 93/21 i 95/21), upravna pristojba po Tar. Br. 1. ne naplaćuje se.



Kontrolni broj: 9169589d58d23d

Skeniranjem QR koda navedenog na ovom elektroničkom zapisu možete provjeriti točnost podataka. Isto možete učiniti i na internet adresi <http://oss.uredjenazemlja.hr/public/preuzmiDokument> unosom kontrolnog broja. U oba slučaja sustav će prikazati izvornik ovog dokumenta. U slučaju da je ovaj dokument identičan prikazanom izvorniku u digitalnom obliku, Državna geodetska uprava potvrđuje točnost dokumenta i stanje podataka u trenutku izrade isprave.



REPUBLIKA HRVATSKA
DRŽAVNA GEODETSKA UPRAVA
PODRUČNI URED ZA KATASTAR KARLOVAC
ODJEL ZA KATASTAR NEKRETNINA OZALJ

Stanje na dan: 10.11.2021

OSS evidencijski broj: 955114/2021

IZVOD IZ POSJEDOVNOG LISTA

Katastarska općina: SRAČAK (Mbr. 321362)

Posjedovni list: 428

Udio	Prezime i ime odnosno tvrtka ili naziv, prebivalište odnosno sjedište upisane osobe	OIB
1/1	REPUBLIKA HRVATSKA, NEPOZNATA ADRESA (VLASNIK)	52634238587

Podaci o katastarskim česticama

Zgr	Dio	Broj katastarske čestice	Adresa katastarske čestice/Način uporabe katastarske čestice/Način uporabe zgrade, naziv zgrade, kućni broj	Površina/m ²	Broj D.L.	Posebni pravni režimi	Primjedba
		724	MRCINIŠTE	982	2		
			PAŠNJAK	982			
		956	GMANJA	295	2		
			PAŠNJAK	295			
Ukupna površina katastarskih čestica				1277			

Ostale katastarske čestice su kao nepotrebne ispuštene.

NAPOMENA: Ovaj izvod iz posjedovnog lista nije dokaz o vlasništvu na katastarskim česticama upisanim u posjedovnom listu.

Sukladno Zakonu o upravnim pristojbama (»Narodne novine«, br. 115/16) te Uredbi o tarifi upravnih pristojbi (»Narodne novine«, br. 92/21, 93/21 i 95/21), upravna pristojba po Tar. Br. 1. ne naplaćuje se.



Kontrolni broj: 9169589d58d23d

Skeniranjem QR koda navedenog na ovom elektroničkom zapisu možete provjeriti točnost podataka. Isto možete učiniti i na internet adresi <http://oss.uredjenazemlja.hr/public/preuzmiDokument> unosom kontrolnog broja. U oba slučaja sustav će prikazati izvornik ovog dokumenta. U slučaju da je ovaj dokument identičan prikazanom izvorniku u digitalnom obliku, Državna geodetska uprava potvrđuje točnost dokumenta i stanje podataka u trenutku izrade isprave.



REPUBLIKA HRVATSKA
DRŽAVNA GEODETSKA UPRAVA
PODRUČNI URED ZA KATASTAR KARLOVAC
ODJEL ZA KATASTAR NEKRETNINA OZALJ

Stanje na dan: 10.11.2021

OSS evidencijski broj: 955114/2021

IZVOD IZ POSJEDOVNOG LISTA

Katastarska općina: SRAČAK (Mbr. 321362)

Posjedovni list: 258

Udio	Prezime i ime odnosno tvrtka ili naziv, prebivalište odnosno sjedište upisane osobe	OIB
1/1	JAVNO DOBRO, SRAČAK, SRAČAK	

Podaci o katastarskim česticama

Zgr	Dio	Broj katastarske čestice	Adresa katastarske čestice/Način uporabe katastarske čestice/Način uporabe zgrade, naziv zgrade, kućni broj zgrade	Površina/m ²	Broj D.L.	Posebni pravni režimi	Primjedba
		2861	PUTI	10236	4		
			NEPLODNO	10236			
Ukupna površina katastarskih čestica				10236			

Ostale katastarske čestice su kao nepotrebne ispuštene.

NAPOMENA: Ovaj izvod iz posjedovnog lista nije dokaz o vlasništvu na katastarskim česticama upisanim u posjedovnom listu.

Sukladno Zakonu o upravnim pristojbama (»Narodne novine«, br. 115/16) te Uredbi o tarifi upravnih pristojbi (»Narodne novine«, br. 92/21, 93/21 i 95/21), upravna pristojba po Tar. Br. 1. ne naplaćuje se.



Kontrolni broj: 9169598dd2e494

Skeniranjem QR koda navedenog na ovom elektroničkom zapisu možete provjeriti točnost podataka. Isto možete učiniti i na internet adresi <http://oss.uredjenazemlja.hr/public/preuzmiDokument> unosom kontrolnog broja. U oba slučaja sustav će prikazati izvornik ovog dokumenta. U slučaju da je ovaj dokument identičan prikazanom izvorniku u digitalnom obliku, Državna geodetska uprava potvrđuje točnost dokumenta i stanje podataka u trenutku izrade isprave.

5. OPIS SASTAVA I PROCJENA KOLIČINE ODBAČENOG OTPADA PO LOKACIJAMA/POZICIJAMA ODBAČENOG OTPADA S PRATEĆOM FOTODOKUMENTACIJOM

Obilazak lokacija, na kojima je ilegalno odbačen otpad u okoliš, proveden je 15.10.2021. U nastavku se navodi opis sastava i procjena količine odbačenog otpada za svaku lokaciju zasebno s pratećom fotodokumentacijom.

5.1 Lokacija Stari del

Na lokaciji Stari del odbačeno je oko 30 m³ građevinskog otpada i otpada od rušenja objekata, te ima nešto malo biootpada, komunalnog i ambalažnog otpada.






5.2 Lokacija Pernjača

Na lokaciji Pernjača odbačeno je oko 3 m³ komunalnog otpada, građevinskog otpada, ambalažnog otpada i otpadnih guma.



5.3 Lokacija Breznik

Na lokaciji Breznik odbačeno je oko 10 m³ građevinskog i ambalažnog otpada.



5.4 Lokacija Zaluka

Na lokaciji Zaluka odbačeno je oko 120 m³ građevinskog, komunalnog i glomaznog otpada.



5.5 Lokacija Radenići

Na lokaciji Radenići odbačeno je oko 3 m³ komunalnog, građevinskog i ambalažnog otpada.



5.6 Lokacija Mala Paka

Na lokaciji Mala Paka odbačeno je oko 10 m³ građevinskog i komunalnog otpada.





5.7 Lokacija Poligon – Velika Paka

Na lokaciji Velika Paka odbačeno je oko 10 m³ komunalnog otpada.





6. MJERE SPRJEČAVANJA PONOVOG ODLAGANJA OTPADA NA OČIŠĆENIM LOKACIJAMA

Kako bi se nakon uklanjanja otpada s predmetnih lokacija spriječilo ponovno odlaganje otpada, predlažu se iduće mjere:

1. Na svim lokacijama postaviti table s natpisom „Zabranjeno odlaganje otpada“.
2. Postaviti video-nadzor nad dvije (2) lokacije (Stari del i Radenići) te isti integrirati u sustav video-nadzora Općine Žakanje.
3. Uspostaviti sustav za evidentiranje lokacija s otpadom odbačenim u okoliš.
4. Provoditi redoviti terenski nadzor na području Općine Žakanje kako bi se utvrdilo postojanje nepropisno odbačenog otpada u okoliš i poduzele daljnje mjere u okviru nadležnosti komunalnog redarstva.
5. Provoditi izobrazno-informativne aktivnosti koje potiču ekološku svijest te o mogućnostima korištenja postojećih komunalnih servisa i usluga vezanih uz odvojeno sakupljanje i način primopredaje različitih vrsta otpada.

Infrastrukturne mjere (pod točkama 1., 2. i 3.) uključene su u ovom Planu uklanjanja otpada.

7. PLAN UKLANJANJA OTPADA

Procijenjeni vremenski okvir provedbe radova uklanjanja otpada, postavljanje tabla zabrane na šest (6) lokacija i video-nadzora na dvije (2) lokacije, iznosi oko sedam radnih dana.

Procijenjeni obuhvat radova koje je planirano provesti na dnevnoj razini predstavljen je s pojedinom točkom u nastavku, ali ne nužno ovdje navedenim redoslijedom:

- Ručno uklanjanje otpada na lokaciji Stari del, utovar istog u kombi vozilo te odvoz i sortiranje navedenog otpada u reciklažnom dvorištu Žakanje. Inertni građevni otpad koji ostane na lokaciji iskoristit će se za poravnanje terena. Poravnanje terena provest će se građevinskom mehanizacijom.
- Uklanjanje raslinja na lokacijama Zaluka, Radenići, Mala Paka i Poligon - Velika Paka, a kako bi se moglo pristupiti odbačenom otpadu.
- Ručno uklanjanje otpada na lokacijama Pernjača, Breznik i Radenići. Otpad će se utovariti u kombi vozilo i odvesti na reciklažno dvorište Žakanje gdje će se provesti sortiranje otpada.
- Ručno uklanjanje otpada na lokacijama Mala Paka i Poligon - Velika Paka. Otpad će se utovariti u kombi vozilo i odvesti na reciklažno dvorište Žakanje gdje će se provesti sortiranje otpada.
- Ručno uklanjanje otpada na lokaciji Zaluka. Otpad će se utovariti u kombi vozilo i odvesti na reciklažno dvorište Žakanje gdje će se provesti sortiranje otpada.
- Sakupljanje i miješanog komunalnog otpada s predmetnih lokacija, te odvoz na najbliže odlagalište otpada.
- Postavljanje tabla zabrane odlaganja otpada na lokacijama na svim lokacijama te za postavljanje video-nadzora na lokacijama Stari del i Radenići.

Procijenjene količine otpada¹ koje će se ukloniti sa lokacija i odvesti na sortiranje u reciklažno dvorište Žakanje iznose:

Otpad	Masa otpada (t) (V x ρ)
glomazni otpad	0,9
plastična ambalaža	0,9
staklena ambalaža	0,3
otpadne gume	2,3

Procijenjena količina miješanog komunalnog otpada koji će se ukloniti sa lokacija i odvesti na zbrinjavanje na najbliže odlagalište otpada iznosi oko 13 t.

¹ Koriste se procijenjene količine otpada iz razloga što je u vrijeme izrade Plana uklanjanja otpada na pojedinim lokacijama odbačenog otpada bila prisutna izuzetno bujna vegetacija koja je onemogućavala pristup otpadu te preciznije određivanje količina otpada.

Inertni građevni otpad koji ostane na lokacijama iskoristit će se za poravnanje terena. Poravnanje terena provest će se građevinskom mehanizacijom.

8. TROŠKOVNIK RADOVA

TROŠKOVNIK RADOVA NA UKLANJANJU OTPADA ODBAČENOG U OKOLIŠ NA PODRUČJU OPĆINE ŽAKANJE					
Broj	Opis	Jedinica mjere	Količina	Jedinična cijena	Ukupna cijena
A.1.	PRIPREMNI I PRETHODNI RADOVI				19.000,00 kn
A.1.1.	Uklanjanje raslinja na lokacijama Zaluka, Radenići, Mala Paka i Poligon – Velika Paka	komplet	4	4.750,00 kn	19.000,00 kn
A.2.	RADOVI NA ODVAJANJU, TRANSPORTU, ZBRINJAVANJU OTPADA I UREĐENJU LOKACIJA				57.050,00 kn
A.2.1.	Ručno i strojno razvrstavanje, odvajanje, transport i zbrinjavanje reciklabilnog otpada. Stavka obuhvaća sortiranje odloženog otpada, utovar frakcija definiranih ovom stavkom, te njihov odvoz na Reciklažno dvorište Žakanje. Stavka obuhvaća sav potreban ljudski rad, rad mehanizacije, transport i deponiranje odloženog otpada.	komplet	7	4.150,00 kn	29.050,00 kn
A.2.2.	Ručno razvrstavanje, odvajanje, transport i zbrinjavanje miješanog komunalnog otpada (20 03 01), sve sukladno <i>Zakonu o gospodarenju otpadom (NN 84/21)</i> . Stavka obuhvaća sortiranje odloženog otpada, utovar frakcija definiranih ovom stavkom (sukladno ključnim brojevima) te njihov odvoz na najbližu deponiju. Procijenjena količina miješanog komunalnog otpada iznosi 13 t. Stavka uključuje sakupljanje, transport te troškove vaganja i zbrinjavanja otpada na najbližem odlagalištu otpada.	komplet	7	2.000,00 kn	14.000,00 kn

A.2.3.	Razastiranje te materijalna uporaba razvrstanog materijala-biootpada i usitnjenog građevinskog otpada unutar lokacije odlagališta. Kao način materijalne uporabe predviđeno je planiranje terena i niveliranje depresija na lokaciji odlagališta. Stavka obuhvaća istovar te zbijanje materijala do zbijenosti $M_s = 40 \text{ MN/m}^2$ te planiranje terena.	komplet	7	2.000,00 kn	14.000,00 kn
A.3.	RADOVI NA POSTAVLJANJU TABLA ZABRANE ODLAGANJA OTPADA	komplet			7.000,00 kn
A.3.1.	Postavljanje tabla s natpisom „Zabranjeno odlaganje otpada“. Stavka uključuje nabavu te sve troškove postavljanja tabli.	komplet	7	1.000,00 kn	7.000,00 kn
A.4.	RADOVI NA POSTAVLJANJU VIDEO-NADZORA				30.000,00 kn
A.4.1.	Radovi na postavljanju video-nadzora na lokacijama Stari del i Radenići. Dobava i montaža nadzornih video kamera te njihova implementacija u postojeći nadzorni sustav Općine Žakanje. Mjesto i položaj kamera određuje investitor. Stavka obuhvaća nabavu, dopremu i ugradnju kamera, nabavu, dopremu i ugradnju stupova s betonskim temeljima za smještaj kamere, povezivanje kamera na izvor el. energije te sav pomoćni i spojni materijal i dijelove do potpune povezanosti i funkcionalnosti nadzornog sustava. Obračun po kompletu izvršenih radova na 1 video-kameri.	komplet	2	15.000,00 kn	30.000,00 kn
A.5.	STRUČNI NADZOR NAD PROVOĐENJEM RADOVA				21.000,00 kn
A.5.1.	Stručni nadzor nad provođenjem radova	komplet	7	3.000,00 kn	21.000,00 kn
UKUPNO					134.050,00 kn
PDV					33.512,50 kn
UKUPNO s uključenim PDV					167.562,50 kn