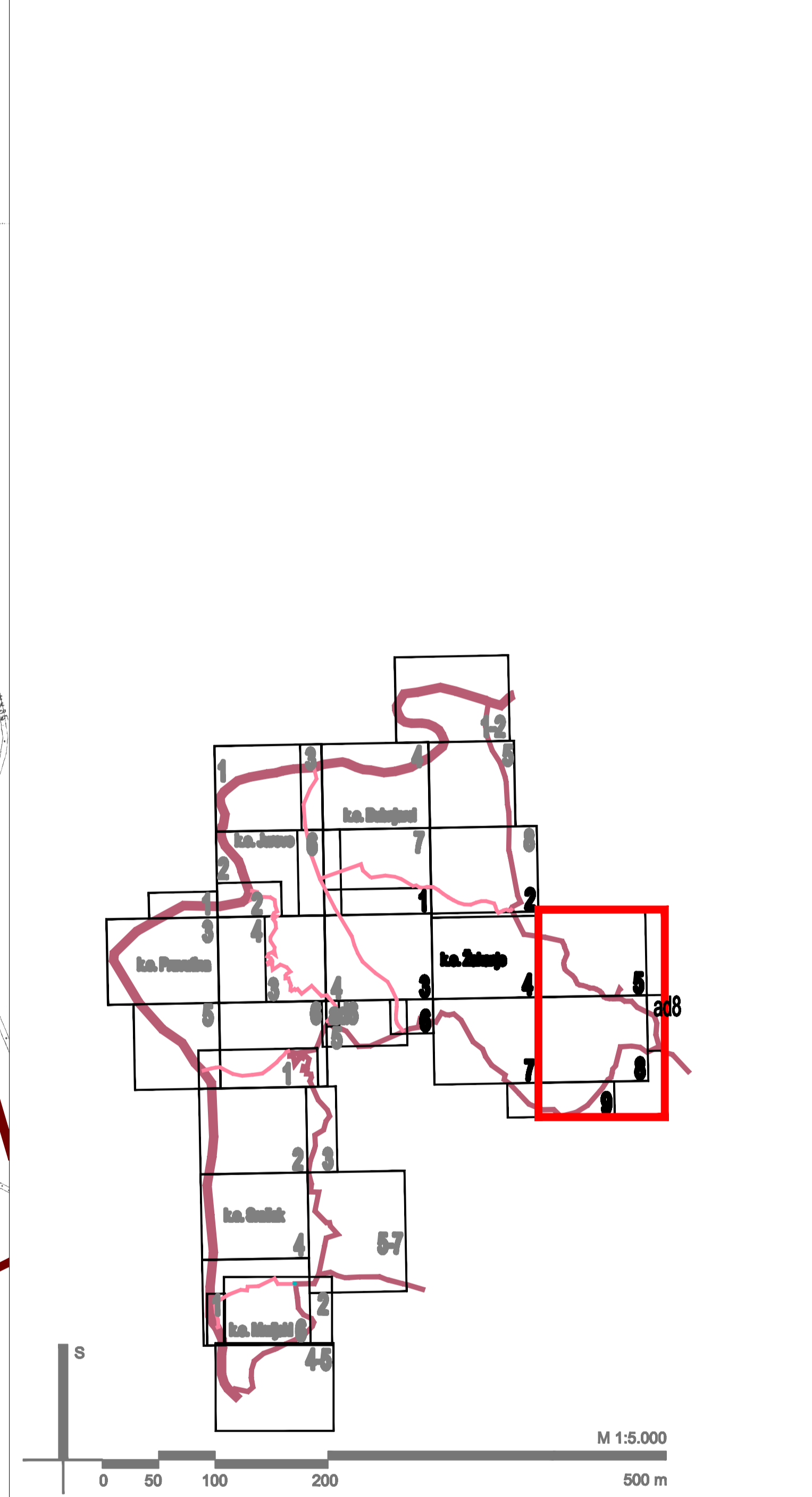


4. GRAĐEVINSKA PODRUČJA NASELJA

41. k.o. ŽAKANJE D.L. 5,8,ad 8,9

TUMAČ ZNAKOVA

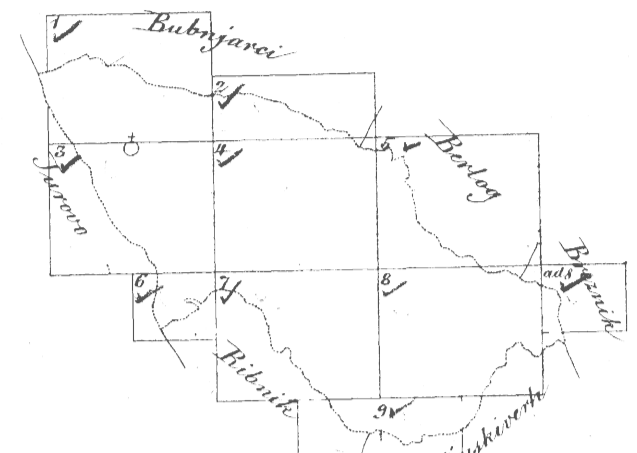

	DRŽAVNA GRANICA
	GRANICA OPĆINE ŽAKANJE
	GRANICA NASELJA
	PROSTOR ZA RAZVOJ I UREĐENJE PROSTORA
	IZGRABENI I NEIZGRABENI DIO GRAĐEVINSKOG PODRUČJA
	PRETEŽITO STAMBENE NAMJENE
	MJEŠOVITA NAMJENA
	JAVNA I DRUŠTVENA NAMJENA
	GOSPODARSKA NAMJENA - PROIZVODNA
	GOSPODARSKA NAMJENA - POSLOVNA
	GOSPODARSKA NAMJENA - UGOSTITELJSKO TURISTIČKA
	SPORTSKO-REKREACIJSKA NAMJENA
	GROBLJE
	INFRASTRUKTURNI SUSTAVI
	JAVNE CESTE (DRŽAVNE, ŽUPANIJSKE, LOKALNE)
	PODRUČJA SA OGRANIČENJIMA U KORIŠTENJU
	ZASTITA PRIRODNE BAŠTINE - ZNAČAJNI PRIRODNI KRAJOBRAZ /prijedlog za zaštitu/
	ZASTITA PRIRODNE BAŠTINE - ZNAČAJNI PRIRODNI KRAJOBRAZ /zaštita mjerama PPUO-/
	III. ZONE SANITARNE ZAŠTITE
	EKSPLOATACIONO POLJE
	ISTRAŽNI PROSTOR MINERALNIH SIROVINA
	OBLIHVAT OBVEZNE IZRADE PROSTORNIH PLANOVA



Županija: KARLOVAČKA	Općina: ŽAKANJE
Naziv prostornog plana: PROSTORNI PLAN UREĐENJA OPĆINE ŽAKANJE SA SMANJENIM SADRŽAJEM	
Naziv kartografskog prikaza: GRAĐEVINSKA PODRUČJA NASELJA	
Broj kartografskog prikaza: 41.	Mjerilo kartografskog prikaza: 1 : 5 000
Program mjera za unapređenje stanja u prostoru: Službeni glasnik Općine Žakanje br. 4/98	Odluka predstavničkog tijela o donošenju plana: Službeni glasnik Općine Žakanje br. 1/08
Javna rasprava (datum objave): 23.04.2006.	Javni uvid održan: OD 11.05.2006. DO 08.06.2006.
Pečat tijela odgovornog za provođenje javne rasprave: M.P.	Odgovorna osoba za provođenje javne rasprave: VLADIMIR SLOSEL, pročelnik
Suglasnosti na plan: Ured državne uprave u Karlovačkoj županiji, Služba za prostorno uređenje, zaštitu okoliša, graditeljstvo i imovinsko pravne poslove (Klasa:350-02/07-01/02, URBROJ:2133-10-014-07-06 od 19.12.2007.) Ministarstvo kulture, Uprava za zaštitu kulturne baštine, Konzervatorski odjel u Karlovcu (Klasa:612-08/06-10/3017, URBROJ:532-04-12/2-06-2 od 29.09.2006.)	
Pravna osoba koja je izradila plan: APE d.o.o. za arhitekturu, planiranje i ostale poslovne djelatnosti Dinarska 39, 10000 Zagreb, telef. 01/509-7572	
Pečat pravne osobe koja je izradila plan:	Odgovorna osoba: MIRELA ČORDAŠ, dipl.ing.arh.
Koordinator plana: SANDRA JAKOPEC, dipl.ing.arh.	Stručni tim u izradi plana: MIRELA ČORDAŠ, dipl.ing.arh. SANDRA JAKOPEC, dipl.ing.arh. ESTERA ČOŠKAC-ŠTAMBIĆ, dipl.ing.arh. IVANA PANČIĆ, dipl.ing.arh. ANICA GURUŠIĆ, ing.arh. IVAN ŽUPANČIĆ, prof.geog.
Pečat predstavničkog tijela: M.P.	Predsjednik predstavničkog tijela: VESNA HAJSAN-DOLINAR, pred. Općinskog vijeća
Istovjetnost ovog prostornog plana s izvornikom objavljuje:	Pečat nadležnog tijela: M.P.

Selo
ŽAKANJE
- sa mjestom
Sela, Breznik i Jugovac
u
Hrvatskoj
Zagrebačka županija

1861



GRAD OZALJ

