

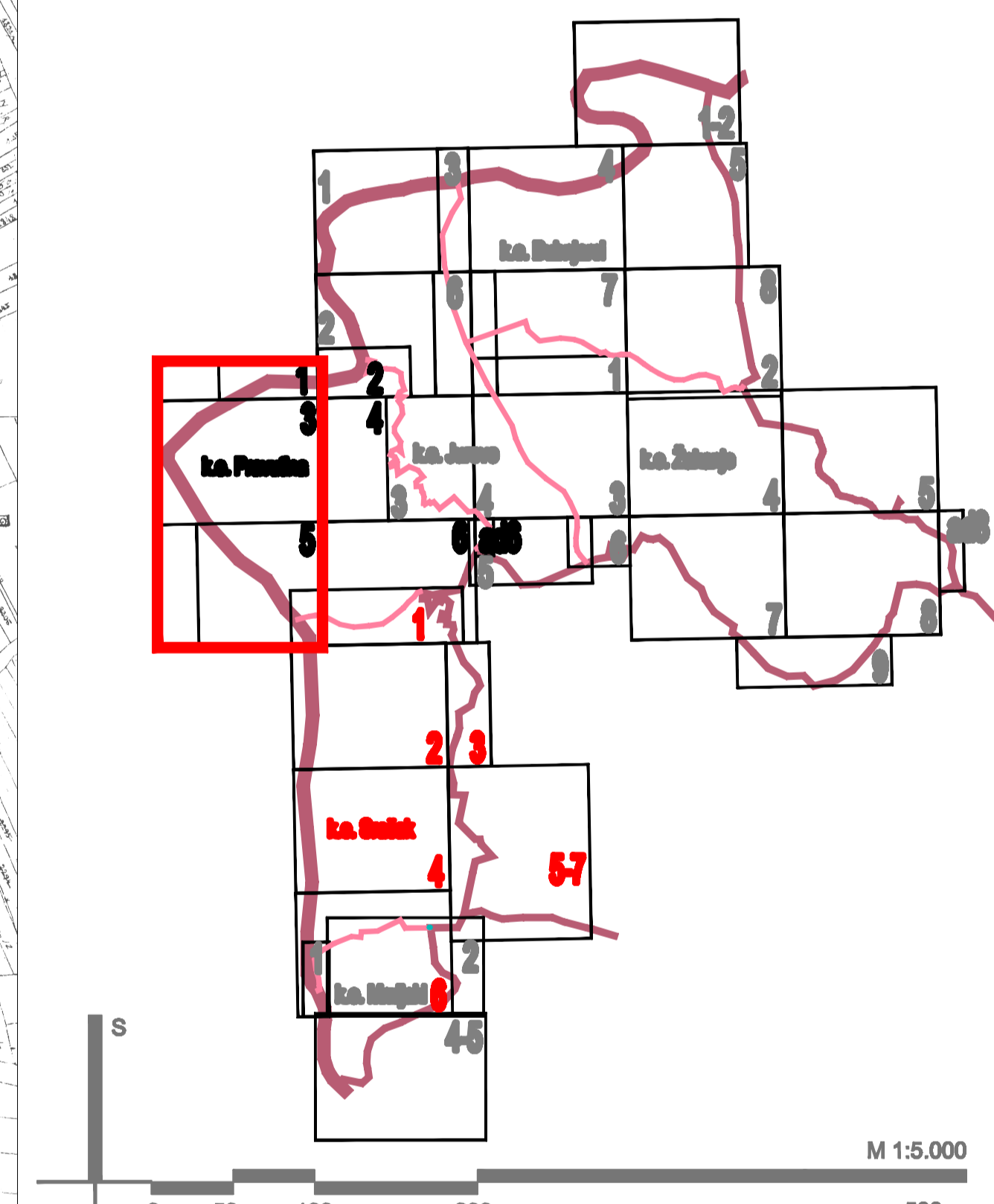
4. GRAĐEVINSKA PODRUČJA NASELJA
4E. k.o. PRAVUTINA D.L. 1,3,5, k.o. SRAČAK D.L. 1

APE

TUMAČ ZNAKOVA

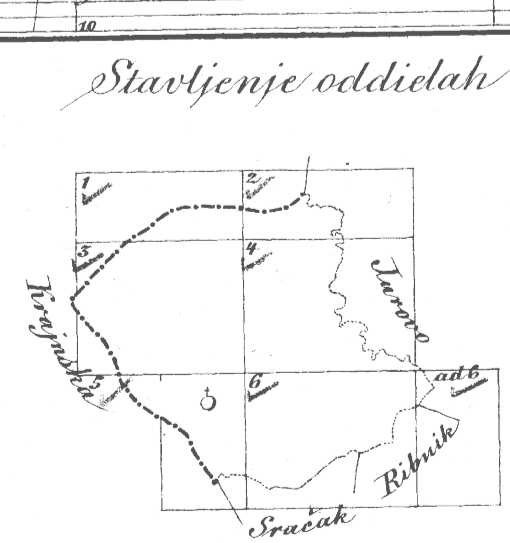

- DRŽAVNA GRANICA
- GRANICA OPĆINE ŽAKANJE
- GRANICA NASELJA
- PROSTOR ZA RAZVOJ I UREĐENJE PROSTORA**
IZGRAĐENI I NEIZGRAĐENI DIO GRAĐEVINSKOG PODRUČJA
PRETEŽITO STAMBENE NAMJENE
- MJEŠOVITA NAMJENA
- JAVNA I DRUŠTVENA NAMJENA
- GOSPODARSKA NAMJENA - PROIZVODNA
- GOSPODARSKA NAMJENA - POSLOVNA
- GOSPODARSKA NAMJENA - UGOSTITELJSKO TURISTIČKA
- SPORTSKO-REKREACIJSKA NAMJENA
- GROBLJE
- INFRASTRUKTURNI SUSTAVI
- JAVNE CESTE (DRŽAVNE, ŽUPANIJSKE, LOKALNE)
- PODRUČJA SA OGRANIČENJIMA U KORIŠTENJU**
- ZAŠTITA PRIRODNE BAŠTINE - ZNAČAJNI PRIRODNI KRAJOBRAZ (prijedlog za zaštitu)
- ZAŠTITA PRIRODNE BAŠTINE - ZNAČAJNI PRIRODNI KRAJOBRAZ (zaštita mjerama PPUO-a)
- III. ZONE SANITARNE ZAŠTITE
- EKSPLOATACIONO POLJE
- ISTRAŽNI PROSTOR MINERALNIH SIROVINA
- OBUHVAT OBVEZNE IZRADE PROSTORNIH PLANOVA

1. Usmjereni plan uređenja Zagreb - center
2. Usmjereni plan uređenja Zagreb - zapad
3. Usmjereni plan uređenja područja graničnog prijelaza Jureta Brčić
4. Usmjereni plan uređenja područja graničnog prijelaza Dječji vrtić Žakanje
5. Usmjereni plan uređenja područja graničnog prijelaza Dječji vrtić Žakanje
6. Usmjereni plan uređenja područja graničnog prijelaza Dječji vrtić Žakanje
7. Usmjereni plan uređenja područja graničnog prijelaza Dječji vrtić Žakanje
8. Usmjereni plan uređenja područja graničnog prijelaza Dječji vrtić Žakanje
9. Usmjereni plan uređenja područja graničnog prijelaza Dječji vrtić Žakanje
10. Usmjereni plan uređenja područja graničnog prijelaza Dječji vrtić Žakanje



Selo
PRAVUTINA
- sa miestom -
Saluka
u
Hrvatskoj
Zagreb županija

1861



Županija: KARLOVAČKA		Općina: ŽAKANJE	
Naziv prostornog plana: PROSTORNI PLAN UREĐENJA OPĆINE ŽAKANJE SA SMANJENIM SADRŽAJEM			
Naziv kartografskog prikaza: GRAĐEVINSKA PODRUČJA NASELJA			
Broj kartografskog prikaza: 4E.		Mjerilo kartografskog prikaza: 1 : 5 000	
Program mjera za usuglašavanje stanja u prostoru:		Odluka predstavničkog tijela o donošenju plana:	
Službeni glasnik Općine Žakanje br. 4/98		Službeni glasnik Općine Žakanje br. 1/08	
Javna rasprava (datum objave): 23.04.2006.		Javni uvid održan: OD 11.05.2006. DO 09.06.2006.	
Pečat tijela odgovornog za provođenje javne rasprave: M.P.		Odgovorna osoba za provođenje javne rasprave: VLADIMIR SLOSEL, pročelnik	
Suglasnosti na plan: Ured državne uprave u Karlovačkoj županiji, Služba za prostorno uređenje, zaštitu okoliša, graditeljstvo i imovinsko pravne poslove (Klasa:350-02/07-01/02, URBROJ:2133-10-01/4-07-06 od 19.12.2007.) Ministarstvo kulture, Uprava za zaštitu kulturne baštine, Konzervatorski odjel u Karlovcu (Klasa:612-08/06-10/2017, URBROJ:532-04-1/22-06-2 od 29.09.2006.)			
Pravna osoba koja je izradila plan: APE d.o.o. za arhitekturu, planiranje i ostale poslovne djelatnosti Dinarska 98, 10000 Zagreb, tel/fax: 01/308-7572			
Pečat pravne osobe koja je izradila plan:		Odgovorna osoba: MIRELA ČORDAS, dipl.ing.arh.	
Koordinator plana: SANDRA JAKOPEC, dipl.ing.arh.			
Sudjelni tim u izradi plana: MIRELA ČORDAS, dipl.ing.arh. SANDRA JAKOPEC, dipl.ing.arh. ESTERA GOBAC-TRINČIĆ, dipl.ing.arh. IVANA PANČIĆ, dipl.ing.arh. ANITA GURUŠIĆ, ing.arh. IVAN ŽUPANIĆ, inženjer			
Pečat predstavničkog tijela: M.P.		Predsjednik predstavničkog tijela: VESNA HAJSAN-DOLINAR, pred. Općinskog vijeća	
Istovjetnost ovog prostornog plana s izvornikom ovjerava:		Pečat nadležnog tijela: M.P.	

PROSTORNI PLAN UREĐENJA OPĆINE ŽAKANJE - sa smanjenim sadržajem