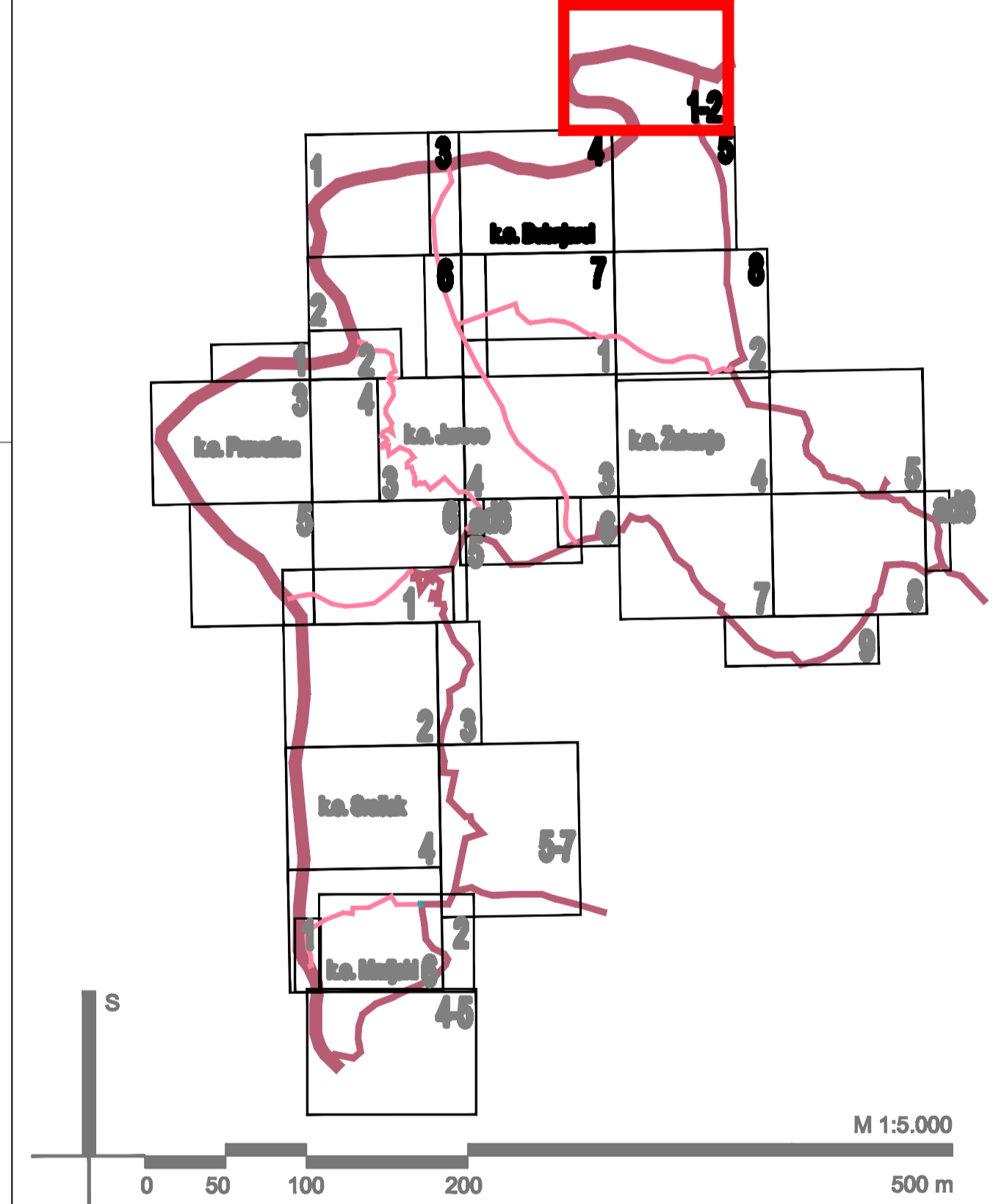


4. GRAĐEVINSKA PODRUČJA NASELJA  
4A. k.o. BUBNJARCI D.L. 1-2

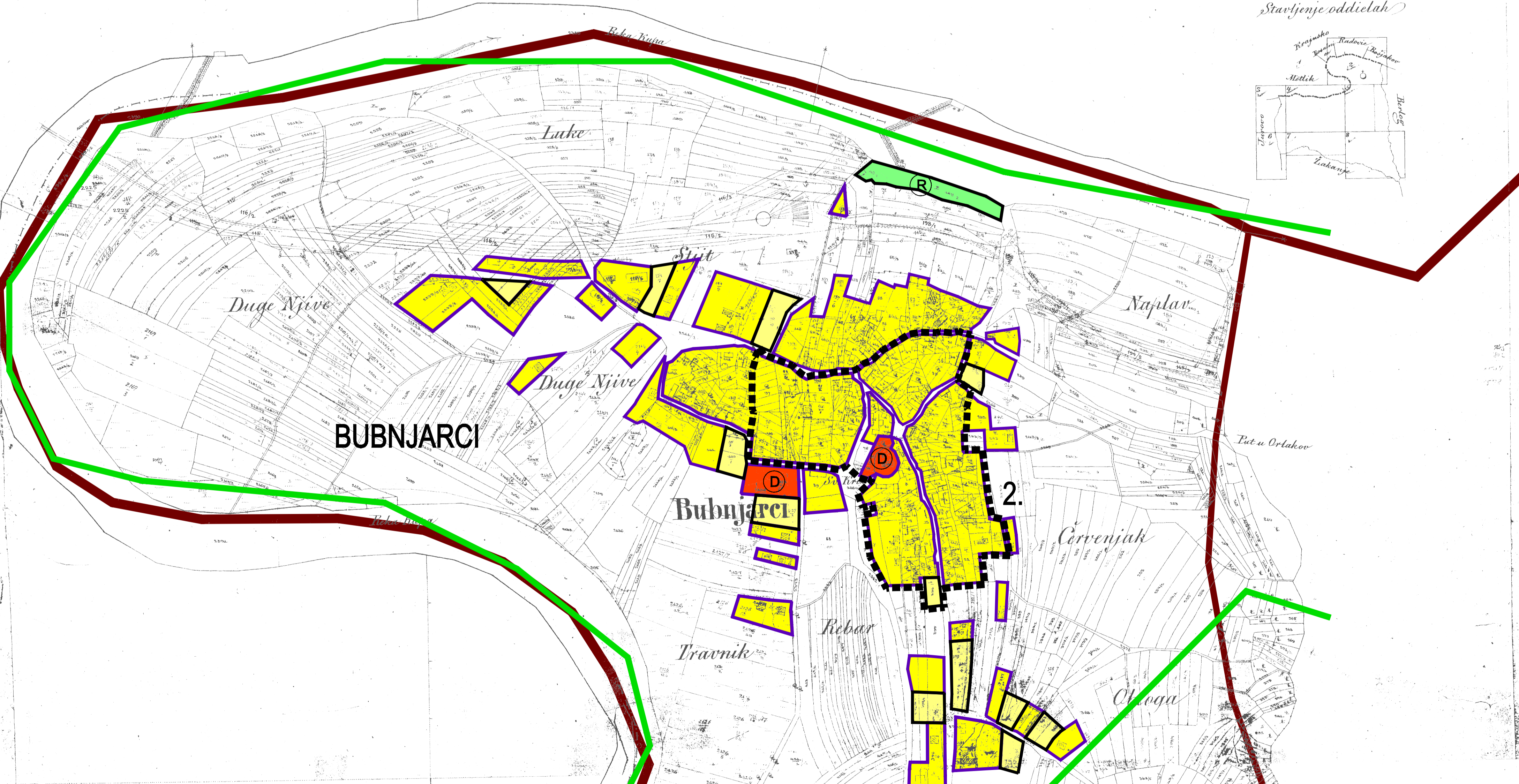

APE

TUMAČ ZNAKOVA

	DRŽAVNA GRANICA
	GRANICA OPĆINE ŽAKANJE
	GRANICA NASELJA
	PROSTOR ZA RAZVOJ I UREĐENJE PROSTORA IZGRABENI I NEIZGRABENI DIO GRAĐEVINSKOG PODRUČJA PRETEŽITO STAMBENE NAMJENE
	MJEŠOVITA NAMJENA
	JAVNA I DRUŠTVENA NAMJENA
	GOSPODARSKA NAMJENA - PROIZVODNA
	GOSPODARSKA NAMJENA - POSLOVNA
	GOSPODARSKA NAMJENA - UGOSTITELJSKO TURISTIČKA
	SPORTSKO-REKREACIJSKA NAMJENA
	GROBLJE
	INFRASTRUKTURNI SUSTAVI
	JAVNE CESTE (DRŽAVNE, ŽUPANIJSKE, LOKALNE)
	PODRUČJA SA OGRANIČENJIMA U KORIŠTENJU
	ZASTITA PRIRODNE BAŠTINE - ZNAČAJNI PRIRODNI KRAJOBRAZ /prijedlog za zaštitu/
	ZASTITA PRIRODNE BAŠTINE - ZNAČAJNI PRIRODNI KRAJOBRAZ /zaštita mjerama PPUO-a/
	III. ZONE SANITARNE ZAŠTITE
	EKSPLOATACIONO POLJE
	ISTRAŽNI PROSTOR MINERALNIH SIROVINA
	OBUHVAAT OBVEZNE IZRADE PROSTORNIH PLANOVA



*Selo*  
**BUBNJARCI**  
- sa mjestom -  
Brod, Bukovac dolina i gorjje  
u  
Hrvatskoj  
Zagreb županija  
1861  
*Lith. Lavoslav, Winkler i Zank*



Županija: KARLOVAČKA	Općina: ŽAKANJE
Naziv prostornog plana: <b>PROSTORNI PLAN UREĐENJA OPĆINE ŽAKANJE SA SMANJENIM SADRŽAJEM</b>	
Naziv kartografskog prikaza: <b>GRAĐEVINSKA PODRUČJA NASELJA</b>	
Broj kartografskog prikaza: 4A.	Mjerilo kartografskog prikaza: 1 : 5 000
Program mjera za usporodjenje stanja u prostoru: Službeni glasnik Općine Žakanje br. 4/98	Odluka predstavničkog tijela o donošenju plana: Službeni glasnik Općine Žakanje br. 1/08
Javna rasprava (datum objave): 23.04.2006.	Javni uvid održan: OD 11.05.2006. DO 09.06.2006.
Počet tijela odgovornog za provođenje javne rasprave: M.P.	Odgovorna osoba za provođenje javne rasprave: VLADIMIR SLOSEL, pročelnik
Suglasnosti na plan: Ured državne uprave u Karlovačkoj županiji, Služba za prostorno uređenje, zaštitu okoliša, graditeljstvo i imovinsko pravne poslove (Klasa:350-02/07-01/02, URBROJ:2133-10-01/4-07-06 od 19.12.2007.) Ministarstvo kulture, Uprava za zaštitu kulturne baštine, Konzervatorski odjel u Kartovcu (Klasa:512-09/06-10/3017, URBROJ:532-04-12/2-06-2 od 29.09.2006.)	
Pravna osoba koja je izradila plan: <b>APE</b> d.o.o. za arhitekturu, planiranje i ostale poslovne djelatnosti Dinarska 39, 10000 Zagreb, tel/fax: 01/509-7572	
Počet pravne osobe koja je izradila plan:	Odgovorna osoba: MIRELA ČORDAS, dipl.ing.arh.
Koordinator plana: SANDRA JAKOPEC, dipl.ing.arh.	
Stručni tim u izradi plana: MIRELA ČORDAS, dipl.ing.arh. SANDRA JAKOPEC, dipl.ing.arh. ESTERA GOBAC TRINAC, dipl.ing.arh. IVANA PANČIROV, dipl.ing.arh. ANTICA GURČULIĆ, ing.arh. IVAN ŽUPANČIĆ, prof.ing.arh.	
Počet predstavničkog tijela: M.P.	Predsjednik predstavničkog tijela: VESNA HAJSAN-DOLINAR, pred. Općinskog vijeća
Istovjetnost ovog prostornog plana s izvornikom ovjerava:	Počet nadležnog tijela: M.P.

PROSTORNI PLAN UREĐENJA OPĆINE ŽAKANJE - sa smanjenim sadržajem